

**СОВЕТ ДЕПУТАТОВ ШЕЛКОВСКОГО
МУНИЦИПАЛЬНОГО РАЙОНА ЧЕЧЕНСКОЙ РЕСПУБЛИКИ**
(Совет депутатов Шелковского муниципального района
Чеченской Республики)

**НОХЧИЙН РЕСПУБЛИКАН
ДЕПУТАТИН КХЕТАШО ШЕЛКОВСКИ МУНИЦИПАЛЬНИ КЮШТАН**
(Депутатин кхеташо Шелковски муниципальни кЮштан)

366108, ст. Шелковская, ул. Советская, 54 тел./fax-(87136)2-25-99 E-mail-shelkovskov@bk.ru

Внеочередное тридцать девятое заседание Совета депутатов Шелковского
муниципального района Чеченской Республики четвертого созыва

РЕШЕНИЕ

«14» июля 2023 г.

№41

ст. Шелковская

**Об утверждении Стратегии социально-экономического развития
Шелковского муниципального района до 2033 года.**

В соответствии с п.4 ч.10 ст.35 Федерального закона от 06.10.2003 № 131-ФЗ «Об общих принципах организации местного самоуправления в Российской Федерации» и Уставом Шелковского муниципального района, Совет депутатов Шелковского муниципального района четвертого созыва

РЕШИЛ:

1. Утвердить Стратегию социально-экономического развития Шелковского муниципального района до 2033 года согласно Приложению 1 к настоящему решению.
2. Администрации Шелковского муниципального района разработать План мероприятий по реализации Стратегии социально-экономического развития Шелковского муниципального района до 2033 года.
3. Настоящее Решение подлежит официальному опубликованию (обнародованию) в установленном порядке.

4. Контроль за выполнением настоящего решения возложить на администрацию Шелковского муниципального района.

5. Настоящее решение вступает в силу с момента официального опубликования (обнародования) и распространяется на правоотношения, возникшие с 1 января 2023 года.

Глава Шелковского
муниципального района



Б.Х. Наипов

ПРИЛОЖЕНИЕ
к решению Совета депутатов
Шелковского муниципального района
от «14» июля 2023 года №41

**Стратегия социально-экономического развития Шелковского
муниципального района**

1. Введение

Стратегия социально-экономического развития Шелковского муниципального района до 2033 года (далее - Стратегия) определяет цели и задачи социально-экономического развития Шелковского муниципального района на долгосрочный период.

Стратегия разработана в соответствии с постановлением Главы администрации Шелковского муниципального района от 01.06.2023г. № 48 «Об утверждении Порядка разработки, корректировки, мониторинга и контроля реализации стратегии социально-экономического развития Шелковского муниципального района» и с учетом положений следующих нормативно-правовых актов:

- Федерального закона от 28.06.2014 № 172-ФЗ «О стратегическом планировании в Российской Федерации»;
- Федерального закона от 06.10.2003 № 131-ФЗ «Об общих принципах организации местного самоуправления в Российской Федерации»;
- N 83-р, утверждённой Законом Чеченской Республики от 20 июля 2018 г. N 38-РЗ "О Прогнозировании и планировании социально-экономического развития Чеченской Республики";
- Распоряжение Правительства Чеченской Республики от 4 марта 2021 г. N 62-р "Об утверждении Стратегии социально-экономического развития Чеченской Республики до 2035 года";
- Устава Шелковского муниципального района;

– иных нормативно-правовых актов Стратегия содержит следующие разделы:

1. Введение.

2. Анализ достигнутых результатов социально-экономического развития Шелковского муниципального района.

3. Сравнительный анализ и выбор стратегических альтернатив социально-экономического развития Шелковского муниципального района. Характеристика сценариев развития Шелковского муниципального района. Стратегическая цель (миссия), цели (приоритеты) и задачи (приоритетные направления) социально-экономического развития Шелковского муниципального района.

4. Приоритетные направления социально-экономического развития Шелковского муниципального района.

5. Оценка финансовых ресурсов, необходимых для реализации Стратегии социально-экономического развития Шелковского муниципального района

6. Система мониторинга и управления реализацией Стратегии социально-экономического развития Шелковского муниципального района

7. Ожидаемые результаты реализации Стратегии социально-экономического развития Шелковского муниципального района

8. Приложения:

8.1. Ожидаемые результаты реализации Стратегии социально-экономического развития Шелковского муниципального района.

8.2. Информация о муниципальных программах, утверждаемых в целях реализации Стратегии социально-экономического развития Шелковского муниципального района.

8.3. Инвестиционные проекты.

В рамках аналитического этапа разработки Стратегии проведён анализ достигнутых результатов социально-экономического развития Шелковского

муниципального района, конкурентоспособности и инвестиционной привлекательности Шелковского муниципального района. Анализируемые показатели приведены в сравнении с показателями по Чеченской Республике в целом, а также с сопоставимыми (по площади территории, численности населения, специализации, другим показателям) муниципальными районами Чеченской Республики.

В Стратегию включены основные выводы из проведённого анализа, результаты SWOT-анализа (анализ сильных и слабых сторон, потенциальных возможностей и угроз развития Шелковского муниципального района), а также основные проблемы развития Шелковского муниципального района, увязанные с целями и задачами, на решение которых должны быть направлены основные мероприятия плана мероприятий по реализации Стратегии.

Стратегия является основой для разработки муниципальных программ Шелковского муниципального района и плана мероприятий по реализации Стратегии.

Экономико-географическое положение. Место Шелковского муниципального района в региональной экономике.

Шелковской муниципальный район расположен в северо-восточной части Чеченской Республики в 68 километрах на северо-восток от города Грозного. Протяженность района с севера на юг – около 50 км, с запада на восток – около 96 км (Рисунок 1 -).

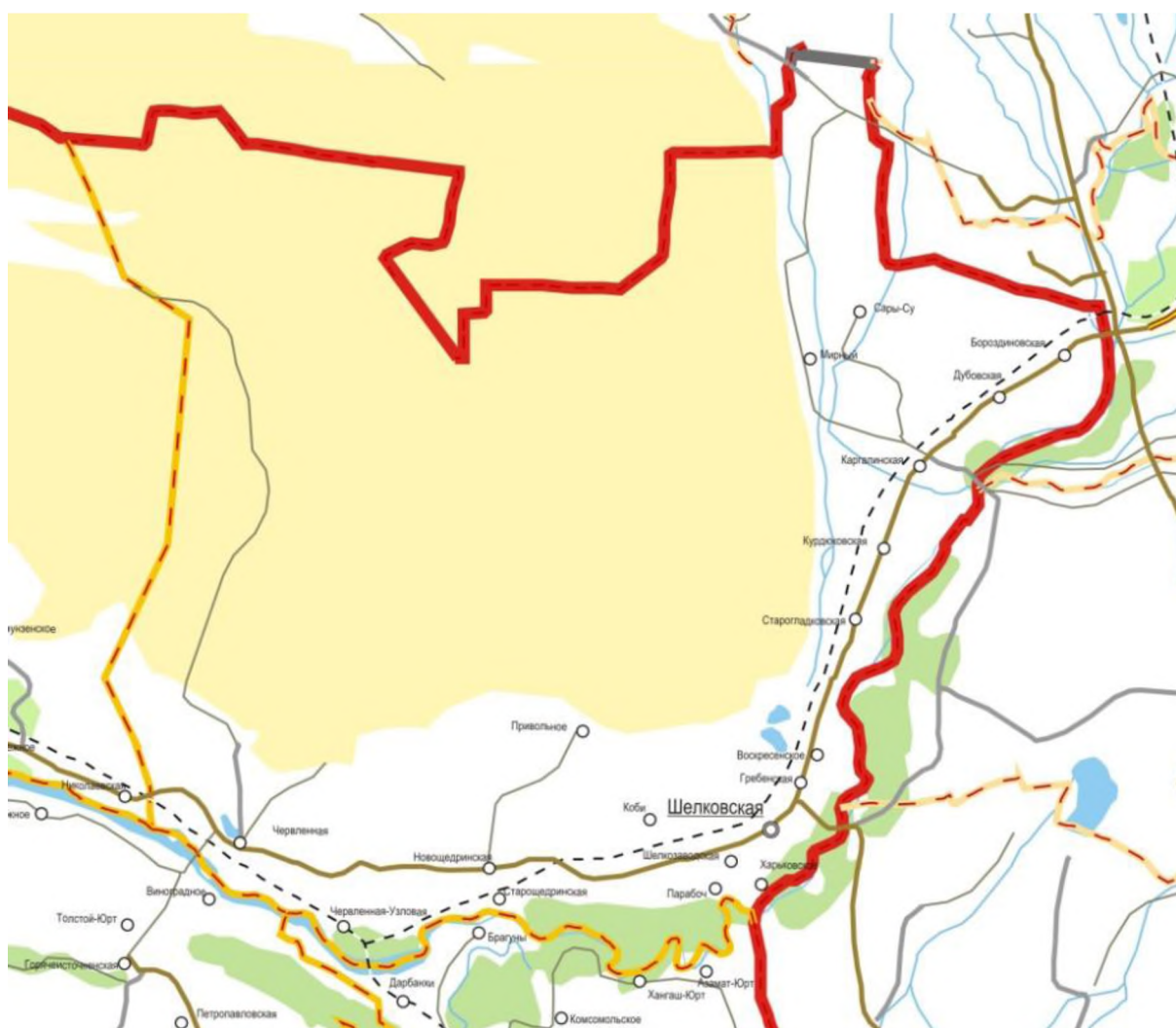


Рисунок 1 - Географическое положение Шелковского муниципального района Чеченской Республики

Шелковской муниципальный район граничит на юге по реке Терек с Грозненским, Гудермесским и Наурским (на западе) районами Чеченской Республики, а также с Хасавюртовским, Бабаюртовским, Кизлярским,

Тарумовским и Ногайским районами Республики Дагестан. В состав Шелковского муниципального района входят 19 сельских поселений. Центром Шелковского муниципального района является ст. Шелковская, находящая вблизи географического центра района (Рисунок 2 -).

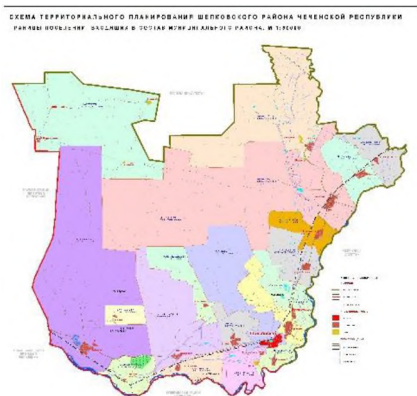


Рисунок 2 - Схема границ муниципальных образований Шелковского муниципального района Чеченской Республики¹

Общая площадь Шелковского муниципального района составляет 299777 кв. км (17,9 % территории Республики). По этому показателю район находится на 1-м месте среди муниципальных образований Чеченской Республики. (Таблица 3)

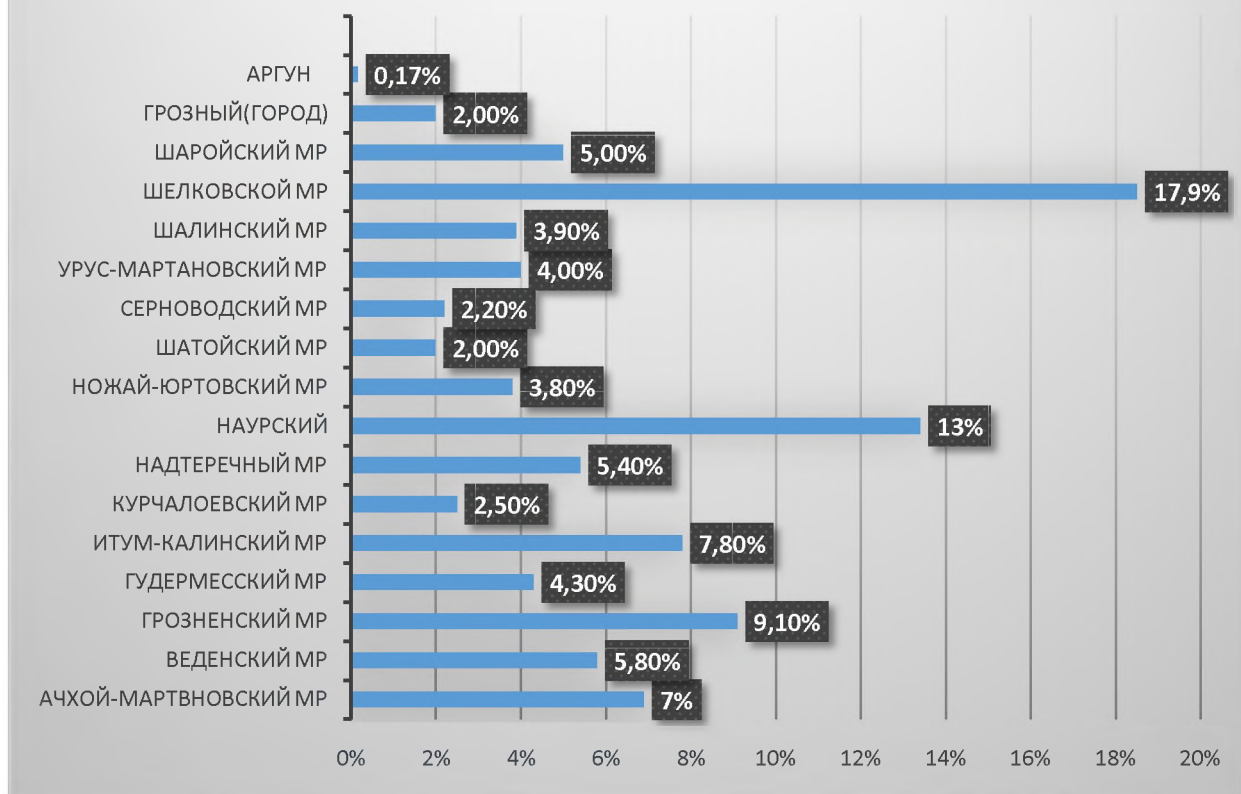
¹ Схема территориального планирования Шелковского муниципального района Чеченской Республики, утвержденной Решением Совета депутатов Шелковского муниципального района от 01.09.2020 № 26

№	Название	Чеченское название	Флаг	Герб	Площадь 2018 ^[8] , км ²	Площадь 2020 ^[9] , км ²	Население, чел. (2021 г.)	Административный центр
Муниципальные районы								
1	Ачхой-Мартановский	Техья-Мартанан кӀошт			1131,02	753,21	↗97 298 ^[7]	село Ачхой-Мартан
2	Веденский	Веданан кӀошт			936,01	940,24	↗41 359 ^[7]	село Ведено
3	Грозненский	Сольжа-Палин кӀошт			1480,43	1236,26	↗84 348 ^[7]	село Толстой-Юрт
4	Гудермесский	Гуьмсан кӀошт			708,72	728,23	↗176 134 ^[7]	город Гудермес
5	Итум-Калинский район	Итон-Кхаьллан кӀошт			1276,90	1245,92	↘6528 ^[7]	село Итум-Кали
6	Курчалоевский	Курчалойн кӀошт			410,18	417,86	↘118 338 ^[7]	город Курчалой
7	Надтеречный	Теркан кӀошт			883,16	955,45	↗66 340 ^[7]	село Знаменское
8	Наурский	Невран кӀошт			2205,17	2204,32	↗59 388 ^[7]	станция Наурская
9	Ножай-Юртовский	Нажи-Юьртан кӀошт			628,93	628,81	↘54 273 ^[7]	село Ножай-Юрт

№	Название	Чеченское название	Флаг	Герб	Площадь 2018 ^[8] , км ²	Площадь 2020 ^[9] , км ²	Население, чел. (2021 г.)	Административный центр
10	Серноводский	Эна-Хишкан-Кюшт			358,17	368,53	↘28 230 ^[7]	село Серноводское
11	Урус-Мартановский	Хьалха-Мартанан-Кюшт			649,15	1138,81	↗166 070 ^[7]	город Урус-Мартан
12	Шалинский	Шелан-Кюшт			637,02	598,89	↗136 578 ^[7]	город Шали
13	Шаройский	Шаройн-Кюшт			580,00	589,26	↘2875 ^[7]	село Химой
14	Шатойский	Шуьйтан-Кюшт			824,20	876,26	↘23 549 ^[7]	село Шатой
15	Шелковской	Шелковскан-Кюшт			299,777	3000,10	↘61 368 ^[7]	станция Шелковская
	Городские округа							
16	город Грозный	Сольжа-Гала			324,15	360,78	↗328 533 ^[7]	город Грозный
17	город Аргун	Орга-Гала			28,10	130,21	↗59 615 ^[7]	город Аргун

Таблица 3 – административно-территориальное устройство.

Распределение площади Чеченской Республики по муниципальным образованиям %



(Рис. 4) Распределение площади Чеченской Республики по муниципальным образованиям, %¹

Шелковской муниципальный район – расположен на северной окраине Чеченской Республики. На востоке и севере граничит с Республикой Дагестан, на юге – с Гудермесским районом Чеченской Республики, на западе – Наурским районом, на юго-западе – Грозненским районом.

Население - его современная и прогнозируемая численность населения, половозрастной состав, квалификация и другие характеристики – является важнейшей исходной основой территориального планирования. Наряду с

природной, экономической и экологической составляющими она выступает важнейшей в сбалансированном развитии Шелковского района. Возрастной, половой и национальный составы населения во многом определяют перспективы и проблемы рынка труда, а значит, и трудовой потенциал той или иной территории.

Шелковский район расположен в северной части Чеченской республики и граничит с Республикой Дагестан. Районным центром является ст.Шелковская, расположена в юго-востоке района в 70 км от города Грозного. На начало 2022 года на территории района проживало 61 680 человек, или 4,4% численности населения Чеченской республики.

На территории Шелковского района расположены 25 населенных пунктов, в том числе ст.Шелковская.

Динамика численности населения.

2. Анализ достигнутых результатов социально-экономического развития Шелковского муниципального района

2.1. Население и трудовые ресурсы

2.1.1. Анализ современного состояния

Наблюдается положительная динамика общей численности населения за счет естественного воспроизводства населения в Шелковском муниципальном районе. На конец 2022 года (01.01.2023) численность постоянно проживающего населения в Шелковском муниципальном районе составила 61 680 человек. На численность населения влияет ежегодная естественная убыль и миграция населения.

Воспроизводство населения.

Воспроизводственные процессы в районе, так же как и в республике в целом в противовес общероссийским тенденциям характеризуются

тенденциями роста рождаемости, снижения смертности и высоким положительным естественным приростом.

Рождаемость. На протяжении последних лет в районе отмечается высокий уровень рождаемости. Так, в 2020 году родилось 1156 ребенка, а коэффициент рождаемости составил 15,3 ‰. Уровень рождаемости в районе ниже соответствующего показателя по республике. Так, в 2021 году коэффициент рождаемости по Чеченской Республике в целом составлял 15,5 ‰.¹

МО (данные Чеченстата)¹

На территории Шелковского района отмечается тенденция увеличения интенсивности процессов рождаемости.



Рис.5. Численность населения Шелковского муниципального района в 2022 гг., чел.¹

¹ Составлено на основе данных паспортов Шелковского муниципального района за 2017-2022 гг.

Население по территории района распространено неравномерно. В районном центре проживают 11,9 тыс. чел. (18 % от всего населения), вторым по численности населения является станица Червленая – 8 948 тыс. чел. (13,7 %), третьим – станица Гребенская с численность населения 8 287 тыс. чел. (12,6 %), четвертым – станица Каргалиновская с численностью населения 5,3 тыс. чел. (8,1%). Все остальное население (48,6 %) проживает в 15 населенных пунктах, расположенных в разных местах Шелковского муниципального района.

Национальный состав

Национальный состав населения района: табл.6.

	<u>Перепись 1989 года</u>	<u>Перепись 2002 года</u>	<u>Перепись 2010 года</u>	<u>Перепись 2020 года</u>
Всё население	45 011	50 233	53 548	61 368
<u>чеченцы</u>	16 876 (37,5 %)	37 714 (75,1 %)	43 459 (81,16 %)	52 082 (84,8 %)
<u>ногайцы</u>	6 620 (14,7 %)	3 504 (7,0 %)	3 268 (6,10 %)	2 729 (4,4 %)
<u>русские</u>	14 180 (31,5 %)	3 992 (7,9 %)	2 901 (5,42 %)	2 154 (3,5 %)
<u>кумыки</u>	1 791 (4,0 %)	1 702 (3,4 %)	1 640 (3,06 %)	1 466 (2,3 %)

<u>татары</u>		643 (1,3 %)	760 (1,42 %)	786 (1,28 %)
<u>аварцы</u>	1 866 (4,1 %)	1 538 (3,1 %)	639 (1,19 %)	866 (1,44 %)
<u>даргинцы</u>		583 (1,2 %)	233 (0,44 %)	296 (0,48 %)
<u>лезгины</u>		25 (<0,1 %)	131 (0,24 %)	208 (0,33 %)
<u>украинцы</u>	276 (0,6 %)	55 (0,1 %)	24 (0,04 %)	6 (0,009 %)
<u>армяне</u>	46 (0,1 %)	27 (0,1 %)	21 (0,04 %)	22 (0,03 %)
<u>ингуши</u>	117 (0,3 %)	36 (0,1 %)	12 (0,02 %)	19 (0,03 %)
другие и не указавшие	3 239 (7,2 %)	414 (0,8 %)	460 (0,86 %)	734 (1,19 %)

¹ Составлено на основе данных Чеченстата.

Положительным моментом является снижение смертности, что объясняется началом этапа демографического перехода. Снижение рождаемости происходит позднее и этому должен предшествовать рост уровня жизни, развитие здравоохранения и образования. А за отчетный период (2020-2022 гг.) уровень смертности в Шелковском районе составляет 4,5 чел на 1000 жителей.

Среди основных причин смерти населения первое место занимают болезни системы кровообращения, новообразования и внешние причины смерти, болезни органов дыхания.

Коэффициент естественного прироста населения в Шелковском районе в 2022 г составил 7 ‰. Показатель естественного прироста населения по республике в целом равен 18,4 ‰ и является самым высоким в Южном Федеральном Округе. В среднем показатели воспроизводства населения и естественного прироста в Шелковском районе соответствуют тенденциям и цифрам, характерным для Чеченской Республики в целом.

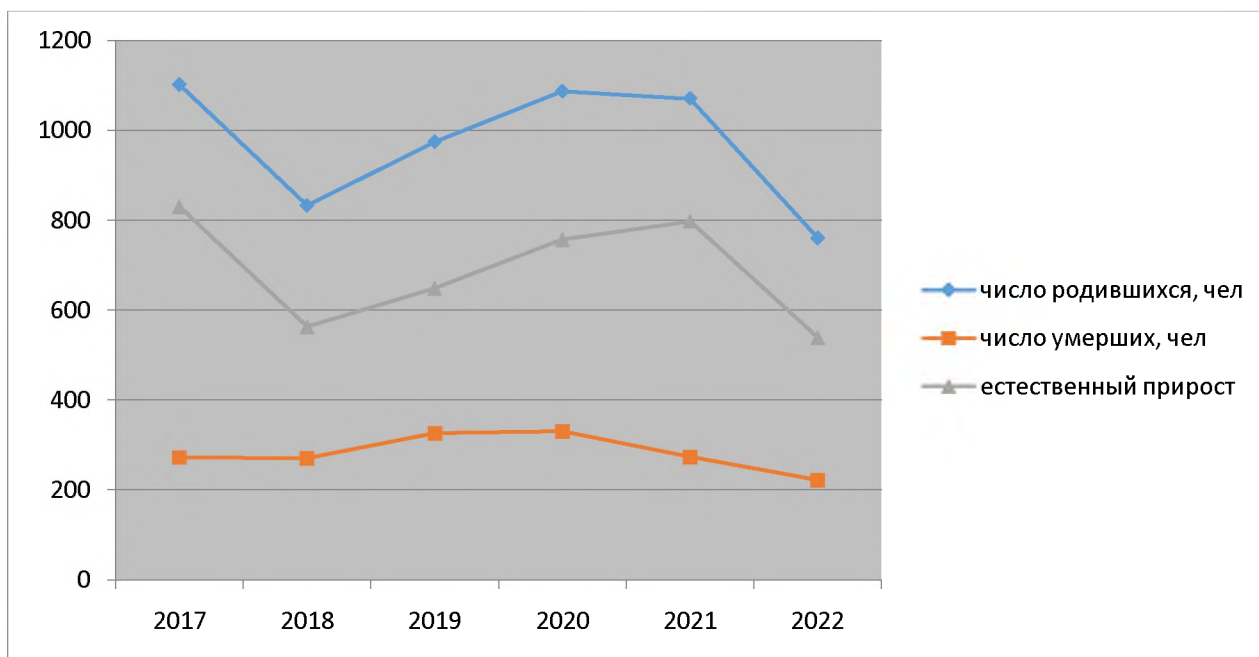


Рисунок 7 –Показатели рождаемости, смертности и естественного прироста в Шелковском районе.

Прослеживая динамику всех трех показателей по району, видна тенденция сокращения показателя смертности и повторения кривой естественного прироста по отношению к рождаемости.

Брачность и разводимость оказывают существенное влияние на воспроизводство населения. Высокий уровень брачности при прочих равных условиях способствует росту рождаемости.

При статистическом учете брачности и разводимости следует иметь в виду, что существуют юридические браки и разводы и фактические. Такое различие этих понятий приводит к некоторому несоответствию данных текущего учета, основанных на документах ЗАГСа, которые отражают уровень и динамику официальных браков и разводов и данных переписей, отражающих уровень и динамику фактического состояния в браке. Следует отметить и исторически сложившиеся традиции в Чеченской Республике - заключение мусульманских браков без регистрации в ЗАГСе.

Соответственно нужно иметь в виду, что реальные цифры брачности и, соответственно, разводимости должны быть выше официальных.

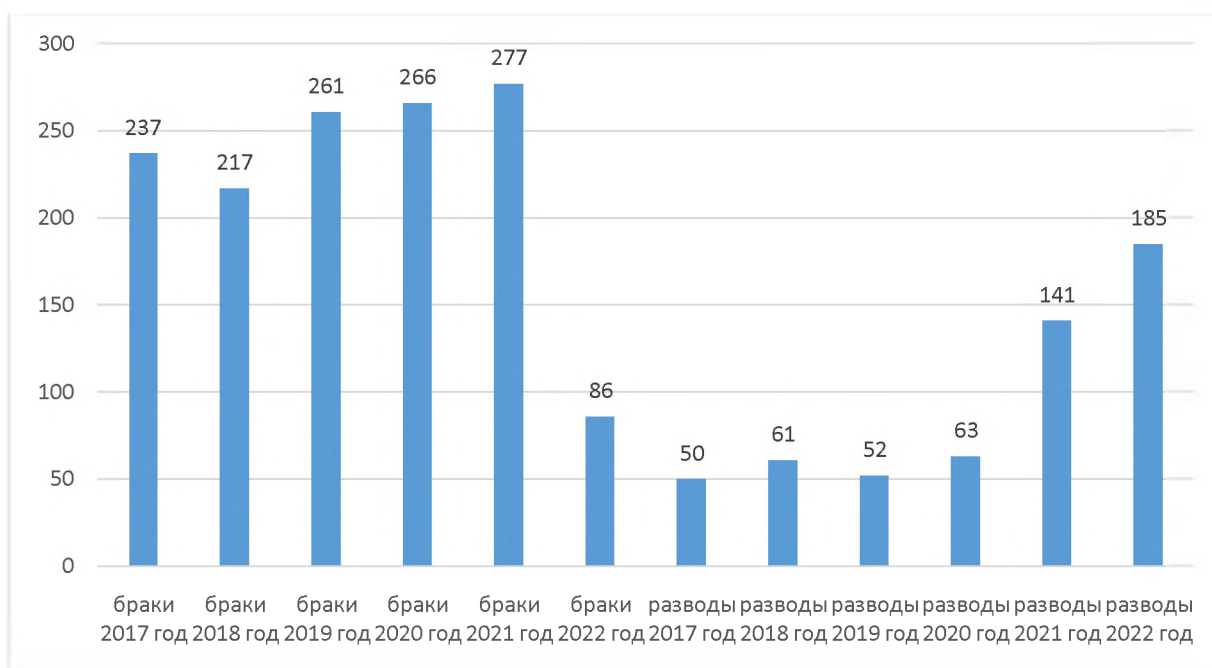


Рис-9. Основные показатели брачности и разводимости в Шелковском районе в 2017-2022 гг., чел.

Половозрастная структура.

Сложившаяся половозрастная структура населения является важнейшим показателем демографической ситуации в районе, и не только влияет на будущие демографические процессы, но и в то же время сама является результатом действия этих процессов в прошлом.

В районе в целом наблюдается некоторое преобладание женщин над мужчинами.

Табл.10.

Половая структура населения Шелковского района.

	мужчины, %	женщины, %
Все население	47,60	52,40
в том числе		
Дети (муж. и жен. 0-15)	51,50	48,40
Трудоспособный возраст (муж 16-59, жен. 16-54)	50,60	49,30
Старше трудоспособного возраста (муж.60+, жен. 55+)	44,6	55,3
в том числе 70 лет и старше	45,00	54,90

Однако возрастное соотношение полов в районе различается. В детском возрасте численность девочек чуть меньше, чем мальчиков – 48,40%, в трудоспособном возрасте наблюдается преобладание мужского населения - 44,60%. В старшей возрастной группе также отмечается доминирование женского населения.

В старшей возрастной группе в районе отмечается полное доминирование женского населения. В возрастной категории 60 лет и старше женщин больше, чем мужчин, почти в 1,1 раза.



Рисунок 11 – Вторичное соотношение полов в Шелковском районе, 2022 год.

Показатель вторичного соотношения полов показывает, что незначительное превышение численности мужчин над женщинами в районе наблюдается в возрастной группе от 5-10 лет до 25-29 лет.

Наглядно половозрастную структуру Шелковского района демонстрирует ее половозрастная пирамида.

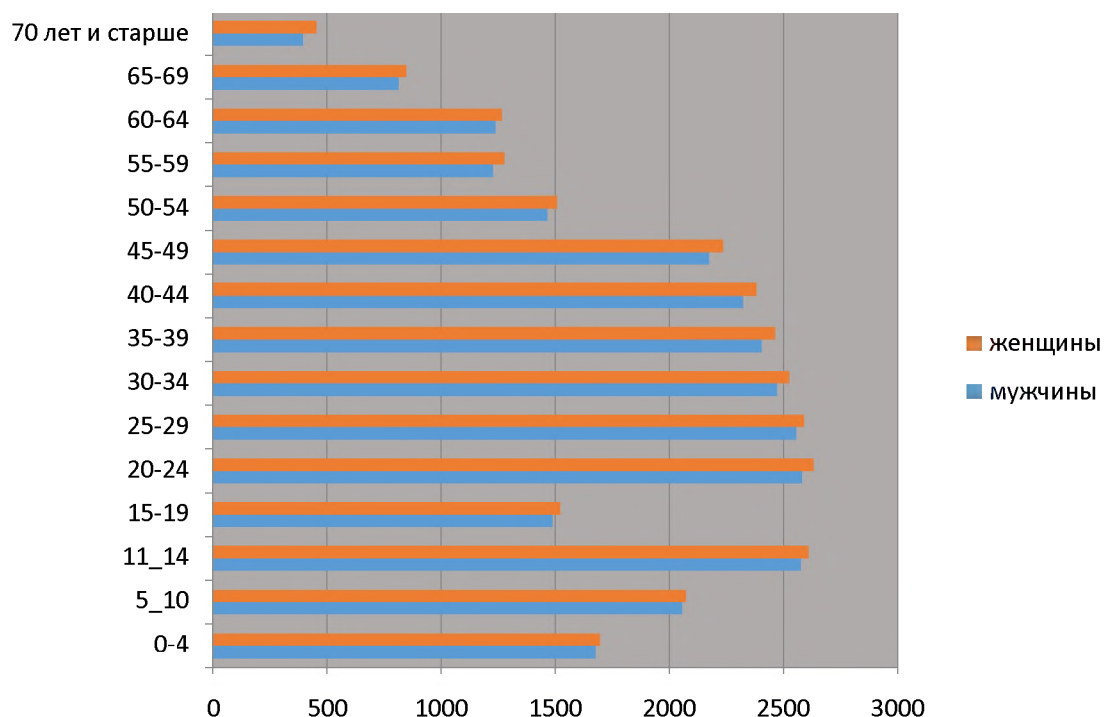


Рисунок 12 – Половозрастная структура населения Шелковского района, 2022 год.

По характеру очертаний пирамиды можно судить о типе и перспективах воспроизводства населения, потенциальной обеспеченности трудовыми ресурсами и т.д.

Миграция населения.

Миграция оказывает существенное влияние на возрастную-половую структуру населения. Наиболее высокой миграционной подвижностью обладает население в трудоспособном возрасте, которое в миграционном обороте составляет 90,1 %, моложе трудоспособного 3,0 %, старше трудоспособного 6,9 %.

По всей Республике в целом характерно активное участие сельского населения в миграционных перемещениях. Удельный вес прибывших в городскую местность составляет 29,2%, в сельскую местность 70,8%, среди

выехавших горожане составляли 49,6% и селяне также 50,4 %. Основными причинами выбытия для населения являются: личные семейные и возвращение на прежнее место жительства -71,8% и 20,7 % соответственно.

В Шелковском районе миграционный прирост населения в 2022 г. составил 185 человек.

Табл.13.

Общие итоги миграции в Шелковском районе.

Всего по району	2017	2018	2019	2020	2021	2022
число прибывших, чел.	1084	1252	1217	1090	1010	1010
число убывших, чел.	1198	1172	990	1040	825	825
миграционный прирост (+), убыль(-)	-114	80	227	50	185	185

Оценка объемов миграции всегда сложна, так как большая часть мигрантов устраивается в нелегальном секторе экономики, и далеко не полностью учитывается при регистрации проживания. Однако можно оценить снижение интенсивность миграционных потоков на территории района: коэффициент миграционного оборота в 2022 году составлял 3,3 на 1000 человек, в то время как в 2017 году этот показатель был равен – (1,8).

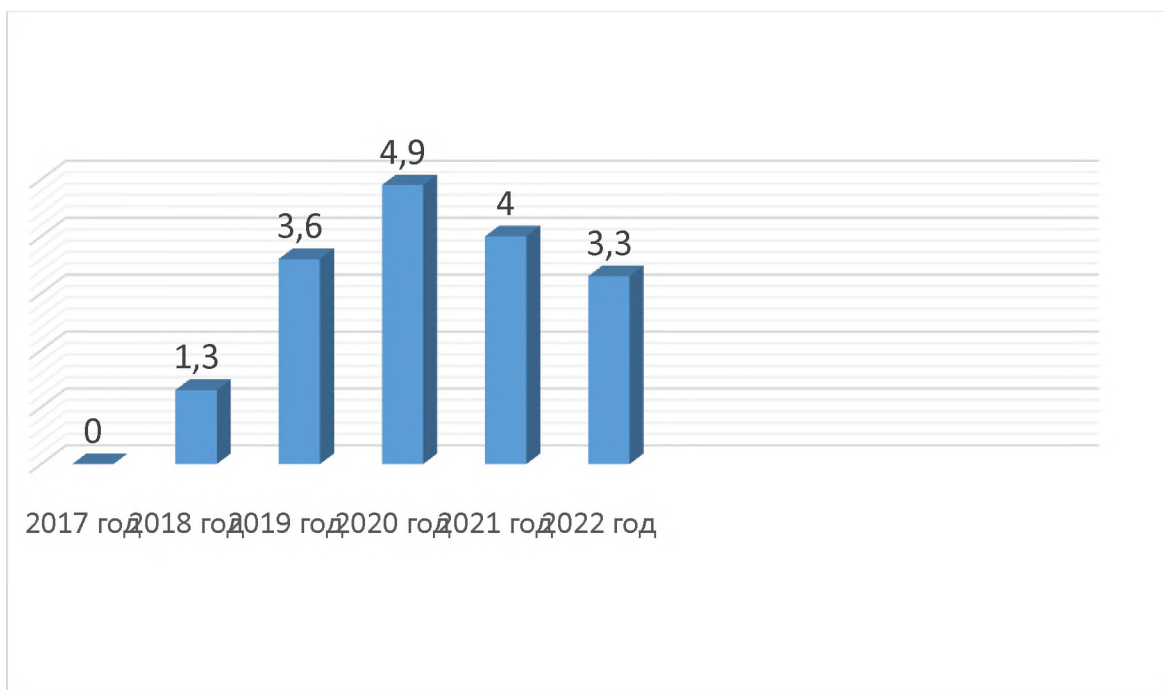


Рис.14. Коэффициент миграционного прироста с 2017 по 2022 гг.

Трудовые ресурсы.

Чеченская Республика относится к числу таких регионов, где значительное число лиц оставалось не занятым в сфере общественного производства. В 2019 г их численность составляла более 7 тыс. человек (*3044 численность безработных, которые получали пособие по безработице*). В условиях становления рынка число не занятых в общественном производстве быстро возрастало. Более того, сокращалась численность работающих в общественной сфере в связи с приватизацией производственных структур и развитием частного сектора.

Вместе с тем необходимо отметить, что общеобразовательный уровень занятых в Республике в целом был очень высок, но профессиональный уровень, квалификация рабочих были относительно низкими. Значительная часть населения не стремилась к профессиональному совершенствованию и в

основном ориентировалась на коммерческую деятельность, которая давала более высокий доход.

В настоящее время ситуация на рынке осталась одной из самых острых и труднорешаемых проблем по всей Чеченской Республике. По состоянию на 1 января 2022 года зарегистрировано в качестве безработных граждан в службе занятости Шелковского района 1983 человек.

По данным 2022 года самое большое число граждан района было занято в отраслях образования - 2209 чел. (6,9%), в отраслях дошкольного образования – 1098 чел. (3,4%) в сельском хозяйстве - 711 чел (2,2%), в здравоохранения – 697 чел.(2,1%), в муниципальном управлении – 178 (0,5%).

Численность незанятого трудоспособного населения в Шелковском районе в 2022 год составила 23 409 человек.

Несмотря на значительные сокращения сельскохозяйственного производства, занятость в сельской местности сохраняет некоторую стабильность за счет растущей занятости на подсобных и личных приусадебных хозяйствах.

Более высокая экономическая активность отмечается в возрастных группах 20-35 лет. В республике самый молодой медианный возраст населения – 22,7 лет, почти на 12 лет моложе среднего возраста во всем Южном федеральном округе.

Уровень экономической активности мужчин во много раз превосходит экономическую активность женщин.

Среди экономически активного населения преобладают граждане, не имеющие профессионального и среднего общего образования.

В структуре занятого населения наиболее многочисленными являются группы лиц в возрасте 25-39 лет, на долю которых приходится две трети

общей численности занятых. Средний возраст занятого жителя – 32,5 года. Доля женщин, занятых в экономике Республики несравнимо ниже мужской.

Демографическая безопасность территории.

Проведенный анализ демографической ситуации в Шелковском районе показывает, что демографическая эволюция находится на первой стадии демографического перехода, когда еще продолжается рост населения за счет сохранения высокого уровня рождаемости, но начинается процесс снижения смертности. Все данные выше показателя устойчивой ситуации

Табл. 15.

Индикаторы демографической безопасности Шелковского района в сравнении с критеральными количественными значениями МЧС России.

показатели	критерии МЧС России			2019 г
	Критическая ситуация	Приемлемая ситуация	Устойчивая ситуация	
Условный коэффициент естественного прироста (отношение числа родившихся к числу умерших)	< 0,9	0,9-1,1	> 1,1	4,5
Естественный прирост	< -2,0	-2,0-2,0	> 2,0	18,5
Соотношение младших и старших возрастных групп в возрастной структуре населения	< 0,9	0,9-1,1	> 1,1	
Общий коэффициент брачности	< 6,5	6,5-7,5	> 7,5	10,8
Миграционный прирост населения (на 1000 населения)	< -0,5	0,5-0,0	> 0,0	5,3

Основными задачами демографической безопасности в районе являются: улучшение социально-экономических условий жизнедеятельности семьи, оптимизация миграционных потоков.

Выводы.

Начало демографического перехода, наступление которого в Чеченской Республике обозначено процессом снижения смертности, выдвигает определенные требования и к общему уровню социально-экономического развития региона. С целью установления соответствия процессов в демографическом развитии качеству и уровню жизни населения, необходимо принятие неотложных мер по развитию образования, медицинского обслуживания, социальной инфраструктуры, жилищного строительства, создание новых рабочих мест и т.д.

Современная модель воспроизводства населения Шелковского района характеризуется высоким уровнем рождаемости 11,5 ‰, низким уровнем смертности 4,5 ‰ и высоким естественным приростом 7 ‰.

Половозрастная структура населения района соответствует половозрастной структуре развивающихся стран с преобладанием молодых возрастов.

Численность населения Шелковского муниципального района занимает 8 место среди муниципальных образований Чеченской Республики. (рис.16).



Рис.-16. Распределение численности населения Чеченской Республики по муниципальным образованиям в 2022 году, %¹

Имея относительно большую площадь территории при не большой численности населения, Шелковской муниципальный район характеризуется умеренным показателем плотности населения, которая составляет 20,4 чел./кв. км, что в 4,5 раза ниже среднереспубликанского уровня. По данному

¹ Статистический доклад, Чеченстат, 2022г.

показателю район находится на тринадцатом месте среди муниципальных районов Республики со средней плотностью населенных пунктов – 3436 человек.

На расселение в Шелковском районе существенное влияние оказывает не только его география, но и транспортная инфраструктура. Автомобильный транспорт и дорожный комплекс.

Автотранспорт на территории района представлен сетью территориальных и местных автодорог.

В соответствии с действующим законодательством¹, автомобильными дорогами общего пользования местного значения муниципального района являются автомобильные дороги общего пользования в границах муниципального района, за исключением автомобильных дорог общего пользования федерального, регионального или межмуниципального значения, автомобильных дорог общего пользования местного значения поселений, частных автомобильных дорог. Перечень автомобильных дорог общего пользования местного значения муниципального района может утверждаться органом местного самоуправления муниципального района.

Сеть автомобильных дорог Чеченской Республики состоит из одной федеральной автомагистрали протяженностью 92,20 км, шести автодорог республиканского значения-206,5км, общая суммарная протяженность 763,275 км.

Автомобильная дорога «Червленая-Грозный» (Р-308) подходит к городу с северо-востока. Протяженность дороги – 24 км. Дорога имеет III техническую категорию с асфальтобетонным покрытием проезжей части. Ширина проезжей части 8 м и ширина земляного полотна 12 м, обочин – 3 м.

На территории Шелковского района пролегают 763,275 км автодорог, в том числе:

- с асфальтовым покрытием - 326,125 км.
- с гравийным покрытием - 224,155 км.
- с естественным покрытием - 212,995 км (грунтовые).



Рисунок 17 - *Распределение автомобильных дорог на территории Шелковского района по типу покрытия*

Выгодное географическое расположение Шелковского района в недостаточной степени используются. Об этом свидетельствует такой показатель, как объем инвестиций в основной капитал. Так, по объёму инвестиций в основной капитал, Шелковской район находится на восьмом месте, его доля в общем объёме инвестиций в Республике в 2020 году составила 1,17 %.

Район также характеризуется весьма высокой долей не занятого в экономике населения, находящегося в трудоспособном возрасте. Хотя доля зарегистрированных безработных составляет 6,99 %, что не является самым высоким показателем среди муниципальных образований, фактическая безработица составляет более 74,48 %. Удельная доля фактически безработного населения Республики составляет в Шелковском районе более 3,8 % от общего их числа по Республике. По данному показателю район занимает десятое место среди районных муниципальных образований Республики.

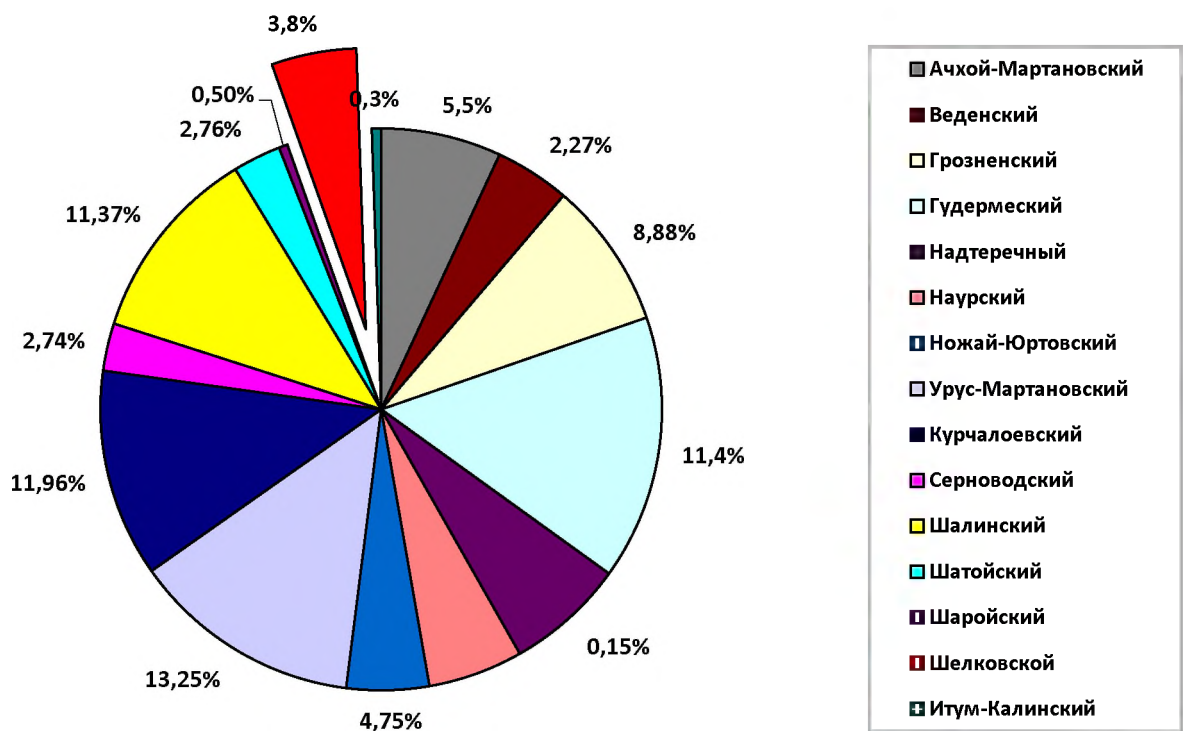


Рисунок -18 Удельная доля незанятого в экономике населения в трудоспособном возрасте в общей численности такого населения Чеченской Республики.

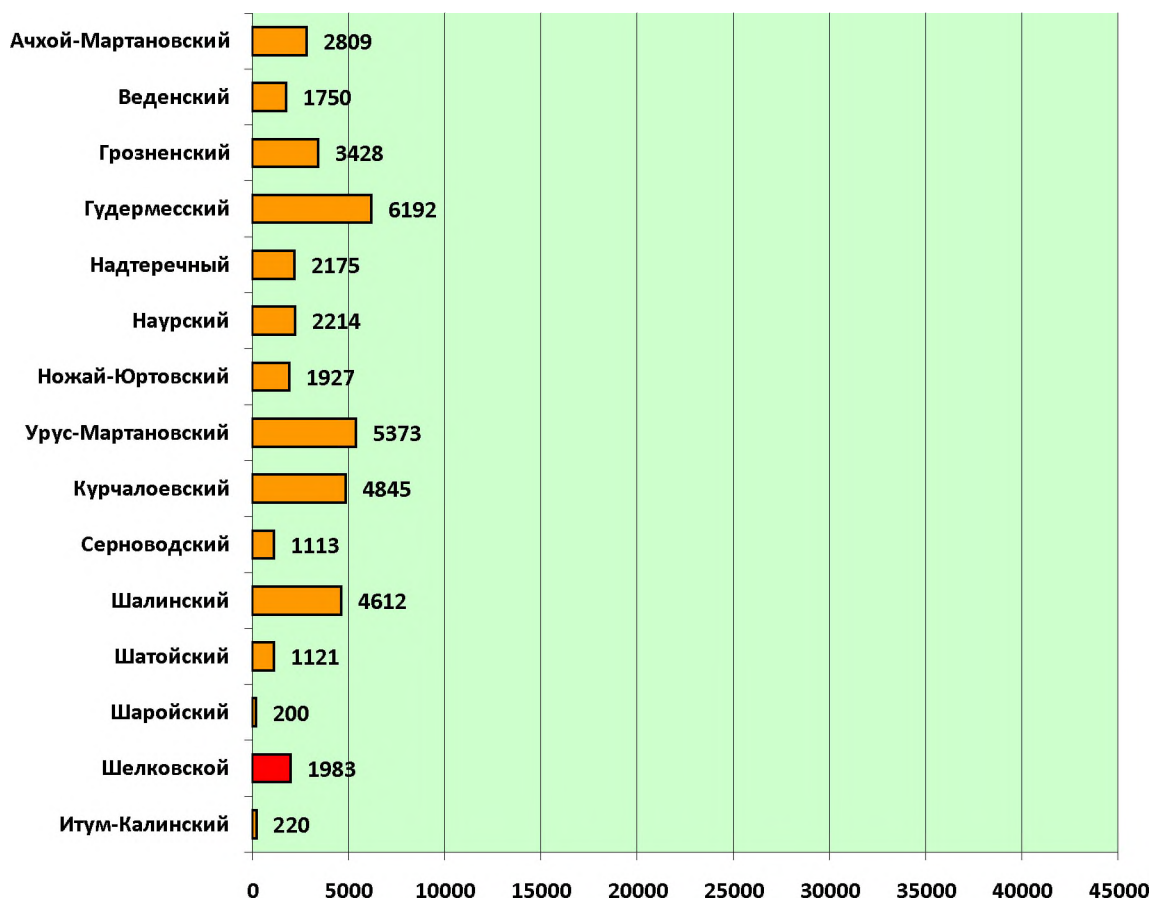


Рисунок -19 Количество зарегистрированных безработных в разрезе районов Чеченской Республики.

По уровню заработной платы Шелковской район находится на пятом месте среди районных муниципальных образований. Так, в 2020 году, средняя номинальная начисленная заработная плата в районе составила 20972 рублей, что почти на 37% меньше максимального значения среди районных муниципальных образований (Шаройский район), и на 29,7% ниже общереспубликанского показателя.

По среднему размеру назначенных месячных пенсий Шелковской район находится на 9-м месте среди районных муниципальных образований Республики, хотя здесь различия не такие значительные – на 17,4% меньше максимального значения данного показателя (Ножай-Юртовский район) и на 27,9% больше минимального значения (Веденский район1).

Шелковской район характеризуется значительным экономическим потенциалом, что обусловлено его эконом-географическим положением,

Данные докладов Чеченскта 2000-2022гг.

благоприятными природными условиями, близостью к столице Республики, хорошей обеспеченностью территории транспортной, инженерной инфраструктурой, богатством полезными ископаемыми. В то же время, территория характеризуется сложными и особо сложными условиями для строительства, недостаточной обеспеченностью подземными водами, высокой сейсмичностью территории.

Сельское хозяйство.

Сельское хозяйство является важным направлением экономической деятельности Шелковского района и базовой сферой его агропромышленного комплекса.

Земельный фонд Шелковского района составляет 299777 га, из которых сельскохозяйственного назначения – 267189га, или 89%. Сельскохозяйственные угодия занимают площадь в 230700га. Основу сельскохозяйственных угодий составляет пастбища, на долю которых приходится около 61% сельхозугодий или 62,3% земельной площади района (186683га). На долю пашни приходится около 11% сельхозугодий (рис. 4.1).

Площадь сельскохозяйственных угодий по АПК Шелковского муниципального района составляет 227,7 тыс. га, из них площадь пашни – 35,4 тыс. га.

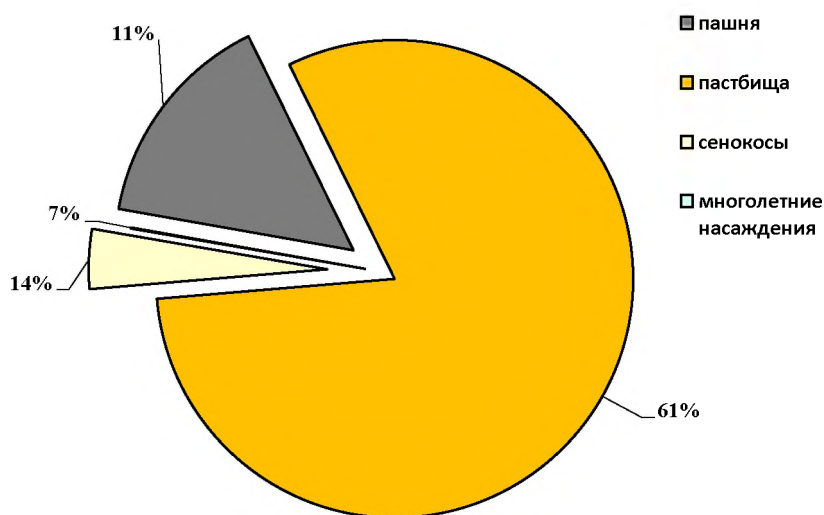


Рис-20.

98,7% (227,7га) всех земель сельскохозяйственного назначения района находятся в пользовании Агропромышленного комплекса (ГУП, ООО, КФХ, СПК, ИП):

Табл. 21.

Гуп Госхозы, ООО Шелковского района на 2021 г.

№ п/п	Наименование хозяйств	Общая площадь га	% от земель сельскохозяйственного назначения района
1	ООО Агрофирма «Салават» (на базе г/х Дубовское)	8140	36
2	ООО «Агрофирма «Кавказ» (на базе г/х «Кавказ»)	565	2,4
3	ООО «Червленский» (на базе АГК «Червленский»)	330	1,4
4	ООО «Агрофирма «Рассвет» (на базе г/х «Алый Терский»)	896	3,9
5	Агрофирма «Адам» (на базе г/х Нохчи-Аре)	1613,9	7
6	ООО «Элита» (на базе г/х «Каргалинский»)	311	1,3
7	ООО «Агрофирма «Ирс» (на базе г/х Ирс)	1094	4,3
8	ООО «Иксеид» (на базе ГУП АПК «Шелковской»)	102	0,4
9	ООО «Агровин-Султан» (на базе в/х «Бурунный»)	2150	9,4
10	ООО «Агрокерт» (на базе ГУП «В/х «Гребенской»)	236	1
11	ООО «Нива» (на базе ГУП «В/х «Л.Толстого»)	819	3,5
12	ООО «Инком» (на базе ГУП АК «Низам»)	834	3,6

13	ООО «Амина» (на базе ГУП ГПЗ «Шелковской»)	4425	19,2
14	ООО «Тополь» (на базе ГУП «Госхоз «Пахарь»)	2317	10
15	ООО «Агромир «Гребенской» (на базе ГУП «Винхоз «Виноградный»)	232	1

Остальные сельхозугодья распределены между 396 крестьянско-фермерскими хозяйствами, индивидуальными предпринимателями и 24 прочими сельхозорганизациями.

В структуре сельскохозяйственных угодий в категории земли сельхозорганизаций доминирующее положение занимает пастбища -82,5%, в крестьянских (фермерских) хозяйствах пастбища – 13,7%. Наиболее высоким удельным весом пашенных земель выделяются сельскохозяйственные организации – 79,2%, хозяйства населения – 1,6% .

Табл. 22 .

Распределение сельскохозяйственных угодий по формам землевладений, на 01.01.2017-21г.

	земли сельхозорганизаций		земли ИП, крестьянских хозяйств	
	2017г.	2021г.	2017г.	2021г.
Общая площадь земель сельхозугодий, в т.ч.	220033,17	127191,7	7750	100471,8
-пашня	27920,3	17940,7	6613	15390,6
в т.ч. орошаемая				
-пастбища	182743,77	100337	1067	83437,2
-сенокосы и луга	9296	8841	60	515

-многолетние насаждения	73	73	10	1129
-------------------------	----	----	----	------

Структура сельского хозяйства Шелковского района характеризуется заметным преобладанием растениеводства над животноводством. Однако, анализируя анкетные данные, можно увидеть, что на территории Шелковского района сконцентрировано значительное количество сельскохозяйственных животных. Таким образом, можно предположить, что данные о произведенной продукции животноводческого характера не были учтены статистикой (табл. 7.5).

Табл. 23.

Динамика структуры сельского хозяйства Шелковского района в разрезе отдельных категорий хозяйств, %

Годы	Все категории хозяйств		в том числе					
			с/х организации		хозяйства населения		крестьянские (ферм.) х-ва	
	расте н.	живот н.	расте н.	живот н.	расте н.	живот н.	расте н.	живот н.
2017	41,6	0,7	23,2	0,1	2,1	0,2	16,3	0,4
2018	49,2	0,7	27,4	0,2	2,7	0,2	19,1	0,3
2019	57,7	0,9	31,9	0,2	3,4	0,3	22,4	0,4
2020	67,0	0,9	37,6	0,2	3,8	0,3	25,6	0,4
2021	85,3	0,9	51,7	0,1	4,1	0,5	29,5	0,3

Растениеводство доминирует в структуре всех производителей сельскохозяйственной продукции.

Растениеводство.

В структуре сельскохозяйственного производства района растениеводство занимает доминирующее положение, обеспечивая 98% объема всей произведенной продукции.

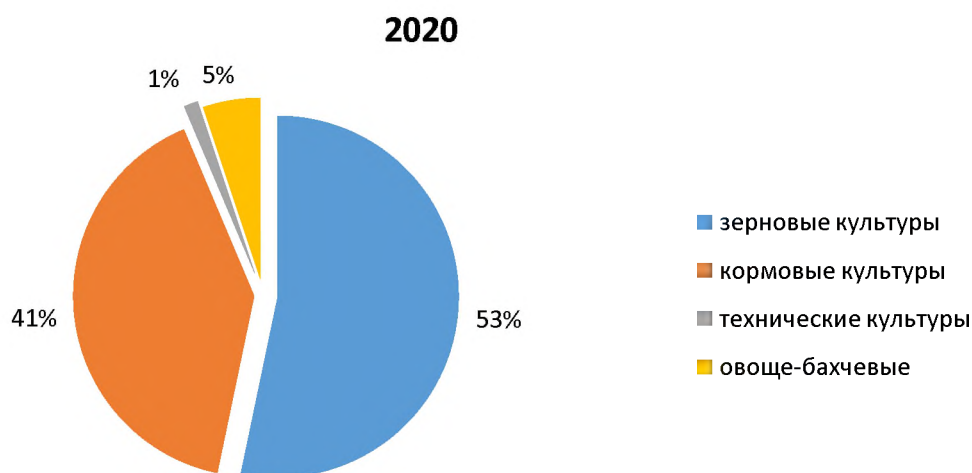
Табл. 24.

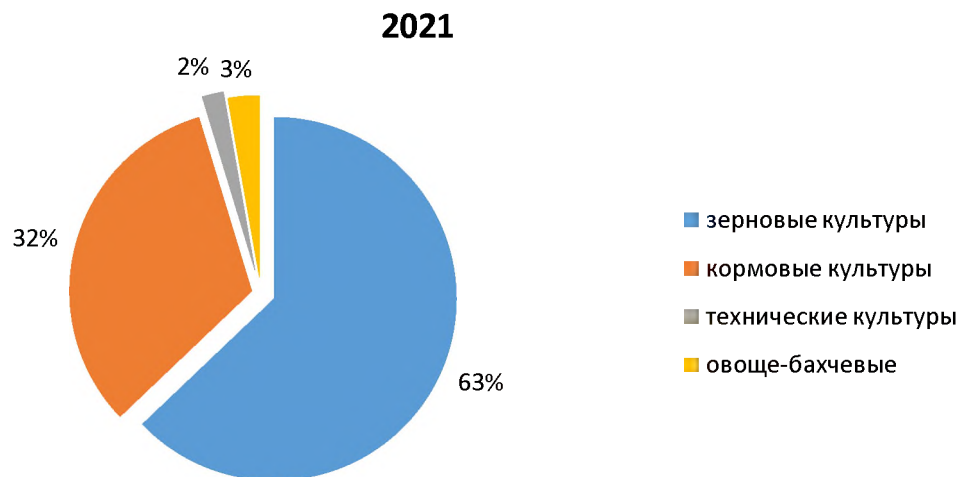
Динамика посевных площадей Шелковского района, га.

	2020	2021	2021 в % к 2020
Вся посевная площадь	24506	24759	101,03
в том числе			
Зерновые	18534	18860	101,76
Технические	40	477	1192,5
Овоще-бахчевые	1558	1185	76,06
Кормовые	4414	4237	96,0

Посевные площади сельскохозяйственных культур всех категорий хозяйств в Шелковском районе в 2021 году составили 24759га. Площади посевных площадей в районе по сравнению с 2020 годом возросла.

За 2020-2021гг. в посевных площадях района произошли некоторые изменения. В первую очередь отмечается рост площадей зерновых культур более 1,2 раза, и технических культур. Наблюдается снижение посевных овоще-бахчевых и кормовых площадей.





Большее 78,2% посевных площадей района обрабатываются сельхозорганизациями. На долю крестьянско-фермерских хозяйств приходится около 20%.

Рисунок 25- Структура посевных площадей сельскохозяйственных культур Шелковского района, все категории хозяйств, %

Табл. 26.

Доля отдельных категорий хозяйств в посевных площадях Шелковского района

Годы	Сельхозхоз.организации		Х-ва населения		Крест.(ферм.) х-ва	
	тыс.га	%	тыс.га	%	тыс.га	%

2020	14624	69,6	644	3,1	5739	27,3
2021	18794	78,2	646	2,7	4593	19,1

Под влиянием различий в степени товарности сельскохозяйственной продукции, механизации, трудо- и капиталоемкости производственных процессов, потребительском спросе населения и других факторов сложилась резко различающаяся специализация отдельных категорий землевладений – (табл. 7.8).

Табл. 27.

Удельный вес отдельных категорий хозяйств в посевной площади важнейших отраслей растениеводства (в % от хозяйств всех категорий)

	2020	2021
Сельскохозяйственные организации (ООО, СПК, ИП)		
Вся посевная площадь, в т.ч.	69,6	78,2
-зерновые	79,2	85,6
-технические	99,6	99,1
-картофель	-	30
-овоще-бахчевые	10,9	58,4
-кормовые	64,7	69,1
Крестьянские (ферм.) хозяйства		
Вся посевная площадь, в т.ч.	27,3	19,1
-зерновые	19,3	0,1
-технические	-	0,6
-картофель	-	-
-овоще-бахчевые	64,5	17,8
-кормовые	34,5	30,1
Хозяйства населения		

	2020	2021
Вся посевная площадь, в т.ч.	0,03	2,6
-зерновые	1,4	1,2
-технические	0,3	0,2
-картофель	100	70
- овоще-бахчевые	24,5	39,7
-кормовые	0,7	0,7

В хозяйствах населения господствуют примитивные технологии возделывания относительно трудоемких, преимущественно потребительского назначения, земледельческих культур.

Зерновые культуры. Зернопродуктовый подкомплекс является ведущим в структуре растениеводства Шелковского района. Зерно является основным продовольственным продуктом, и сырьем для многих производств района. На долю зерновых в последние годы приходится более половины всех посевных площадей района. Так, в 2020 году под зерновыми было засеяно 14964 га всей посевной площади, или 62,2%. По сравнению с 2019 годом площади зерновых в абсолютном выражении несколько возросли, это обусловлено общим возрастанием посевных площадей.

В зерновом комплексе района ведущее место занимают озимые культуры, в частности озимая пшеница и ячмень. Значительны и посевы яровых культур, в первую очередь ячменя.

Табл.28

Структура посевных площадей зерновых и зернобобовых культур в Шелковском районе.

	2020	2021
Зерновые культуры,га	18534	18860
в том числе:		
озимые зерновые, га	12778	13204
из них:		

	2020	2021
Пшеница, га	6687	4080
Ячмень, га	5416	8003
Рожь, га	70	269
Тритикале, га	485	375
Рапс, га	485	477
яровые зерновые, тыс. га	5756	5656
из них:		
Ячмень, га	1893	2358
Овес, га	1404	1510
Кукуруза на зерно, га	517	0
Рис, га	1942	1788

Валовые сборы зерновых культур в районе за последнее годы растут. Так, в 2020 году во всех категориях хозяйств было собранно 47,2 тыс. тонн зерна. Также высокими темпами растет и урожайность культур.

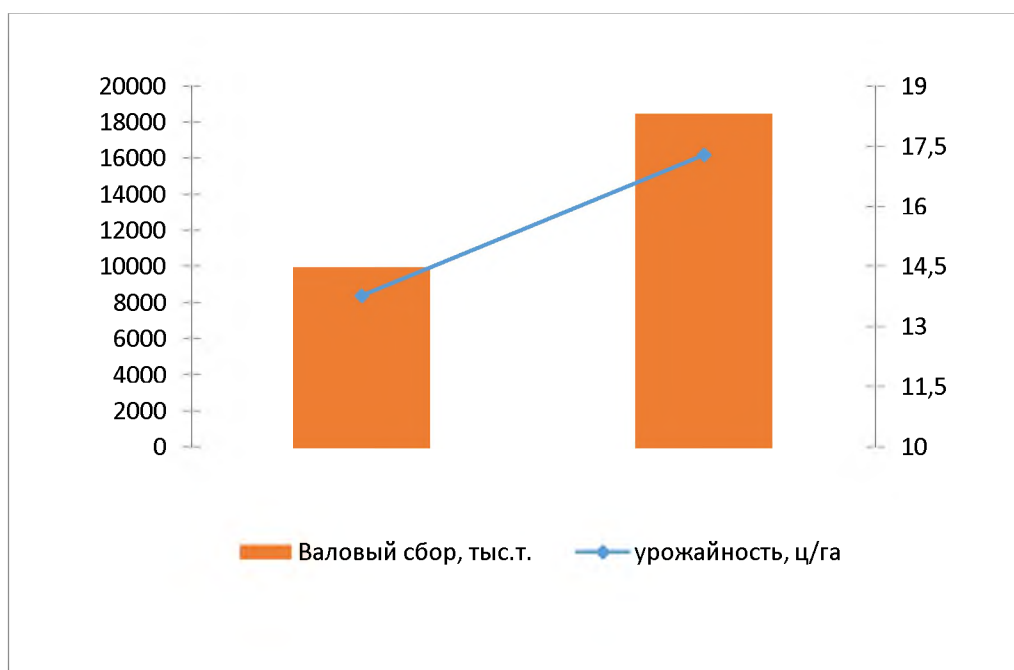


Рисунок 29- Динамика валового сбора и урожайности зерновых культур в Шелковском районе.

Отдельно следует выделить рисоводческий комплекс района. Рисоводство является одним из наиболее экономически выгодных производств.

Технические культуры. На долю технических культур в Шелковском районе приходится 1,9% посевных площадей. Об узкости позиции технических культур в растениеводстве района свидетельствует крайне узкий видовой спектр их возделывания. В Шелковском районе они представлены: озимая пшеница, ячмень, озимая рожь, тритикале, овес, рапс, подсолнечник, горох, просо, горчица, гречиха, рис, кукуруза, овощные и бахчевые культуры, кормовые.

Весьма важного значения в районе имеют кормовые культуры, – под которыми было занято 52 % посевных площадей района в 2019 году. По сравнению с 2017 годом посевные площади данных культур несколько уменьшились. Монополистами в производстве кормовых культур в Шелковском районе остаются сельскохозяйственные организации. Однако в последние годы с выходом на рынок новых производителей – крестьянско-фермерских хозяйств, удельный вес их в общей площади посевов несколько сокращается.

Особое место в структуре растениеводства и сельского хозяйства района в целом занимает овощеводство. Вместе с овощами и бахчевыми на его долю ежегодно приходится 3,7% всех посевных площадей района, практически полностью сконцентрированных в личных подсобных хозяйствах. Валовый сбор этих культур составляет до 21% валового сбора сельскохозяйственных культур района.

За последние два года посевные площади данных культур характеризовались практически двукратным сокращением бахчевых. По урожайности данных культур район несколько уступает средним показателям по республике в целом.

Животноводство.

В районе имеется значительное поголовье сельскохозяйственных животных. Однако данных о производстве продукции животноводства в районе нет. Не находит она отражение и в общих показателях. Практически полностью поголовье сельскохозяйственных животных сконцентрировано в хозяйствах населения, которые отличаются низкой товарностью производимой продукции и малоперспективны для дальнейшего рыночного развития животноводства.(Табл.-30)

По данным на 2019 год в хозяйствах всех категорий Шелковского района насчитывалось:

➤ 43236 голов КРС	10,9% - поголовья республики;
➤ 17678 голов коров	14,7% - поголовья республики;
➤ 84917 голов овец и коз	40,8% - поголовья республики;
➤ 1332 голов лошадей	-
➤ 66056 голов птицы	-

Площадь района составляет 2997,77 км², что составляет 17,9 % от площади территории всей Республики.

Табл. 31.

*Распределение площади района по муниципальным образованиям
(площадь территории приведена по обмерам чертежа)*

Административно-территориальная единица	Территория, км² на 1.01.2021 г.,	% от площади района
Бороздинское сельское поселение	75,70	2,0
Бурунское сельское поселение	346,96	9,3
Воскресеновское сельское поселение	49,92	1,30
Гребенское сельское поселение	127,13	3,40
Дубовское сельское поселение	96,70	2,6
Каргалинское сельское поселение	485,08	13
Каршыга-Аульское сельское поселение	65,38	1,7
Кобинское сельское поселение	43,10	1,1
Курдюковское сельское поселение	199,17	5,3
Ново-Щедринское сельское поселение	62,94	1,6
Ораз-Аульское сельское поселение	27,70	0,74
Сары- Суйское сельское поселение	345,93	9,3
Старогладовское сельское поселение	77,99	2,0
Старо-Щедринское сельское поселение	44,36	1,1
Харьковское сельское поселение	32,29	0,86
Червленно -Узловское сельское поселение	58,21	1,56
Червленнское сельское поселение	607	16,30

Административно-территориальная единица	Территория, км ² на 1.01.2021 г.,	% от площади района
Шелковское сельское поселение	904,70	24,40
Шелкозаводское сельское поселение	64,36	1,70

Земли на территории района представлены следующими категориями:

- земли сельскохозяйственного назначения,
- земли населённых пунктов,
- земли промышленности, энергетики, транспорта, связи, радиовещания, телевидения, информатики, земли для обеспечения космической деятельности, земли обороны, безопасности и земли иного специального назначения,
- земли лесного фонда,
- земли водного фонда,
- земли запаса.

На территории отсутствуют земли особо охраняемых территорий и объектов, а также земли запаса.

Табл.32.

Наличие земель и распределение земельного фонда по состоянию на 01.01.2021 г¹

Категории земель	Площадь (га)
Земли сельхозназначения	267189
Земли населенных пунктов	4445,45
Земли промышленности и иного специального назначения	789,73
Земли лесного фонда	15738,34
Земли водного фонда	4511,58
Итого:	299777

¹ Площади указаны по данным Роснедвижимости ЧР.

Распределение земель по категориям показывает, что большая часть территории района занята землями сельскохозяйственного назначения, на долю которых приходится 89,1%. Земли лесного фонда занимают 5,2%, земли населённых пунктов – 1,4%, земли промышленности и иного специального назначения – 2,6%, земли водного фонда – 1,5% земельного фонда района.

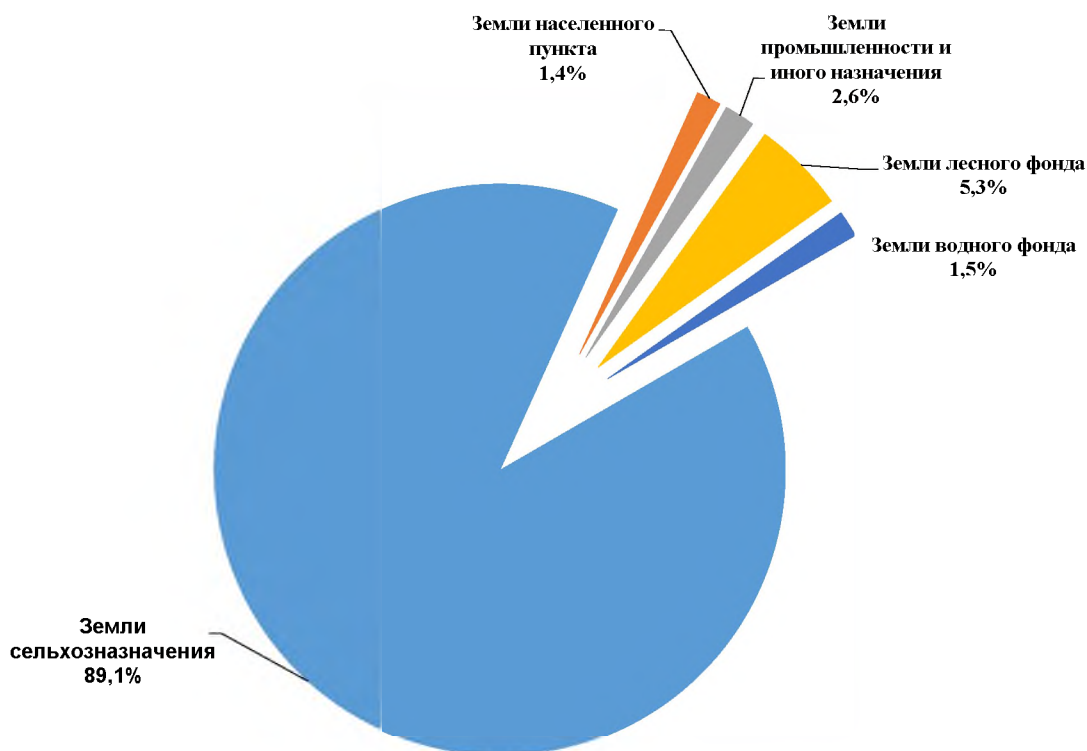


Рисунок 33- *Распределение земельного фонда Шелковского района Чеченской Республики по категориям на 01.01.2020г, %.*

Земли сельскохозяйственного назначения.

Земли сельскохозяйственного назначения - это земли, предоставленные для нужд сельского хозяйства или предназначенные для этих целей. Земли данной категории располагаются за чертой поселений и выступают как основное средство производства продуктов питания, кормов для скота, сырья, имеют особый правовой режим и подлежат особой охране, направленной на сохранение их площади, предотвращение развития негативных процессов и повышение плодородия почв.

К данной категории отнесены земли, предоставленные сельскохозяйственным предприятиям и организациям (товариществам и обществам, кооперативам, государственным и муниципальным унитарным предприятиям). В нее входят также земельные участки, предоставленные гражданам для ведения крестьянского (фермерского) хозяйства, личного подсобного хозяйства, садоводства, огородничества, животноводства, сенокосения и выпаса скота.

Основная направленность деятельности района – сельское хозяйство. Площадь земель сельскохозяйственного назначения составляет 267189,9 га (89,1% от площади района и 25,7% от общей площади земель данной категории).

В категории земель сельскохозяйственного назначения сельскохозяйственные угодья представлены пашней, сенокосами, пастбищами и многолетними насаждениями. Среди сельскохозяйственных угодий преобладают пастбища, их площадь составляет 182998,8 тыс. га (68,4% от общей площади земель сельскохозяйственного назначения). Второй по площади вид сельскохозяйственных угодий – пашни, площадью 35392 тыс. га (13,2%). Площадь под сенокосы составляет 9356 тыс. га (3,5%), под многолетние насаждения – 0,113 тыс. га (0,04%). Также 39,053 тыс. га (14,5%) занимают несельскохозяйственные угодья, такие как лесные земли, земли застройки, земли под водой, под дорогами и пр.

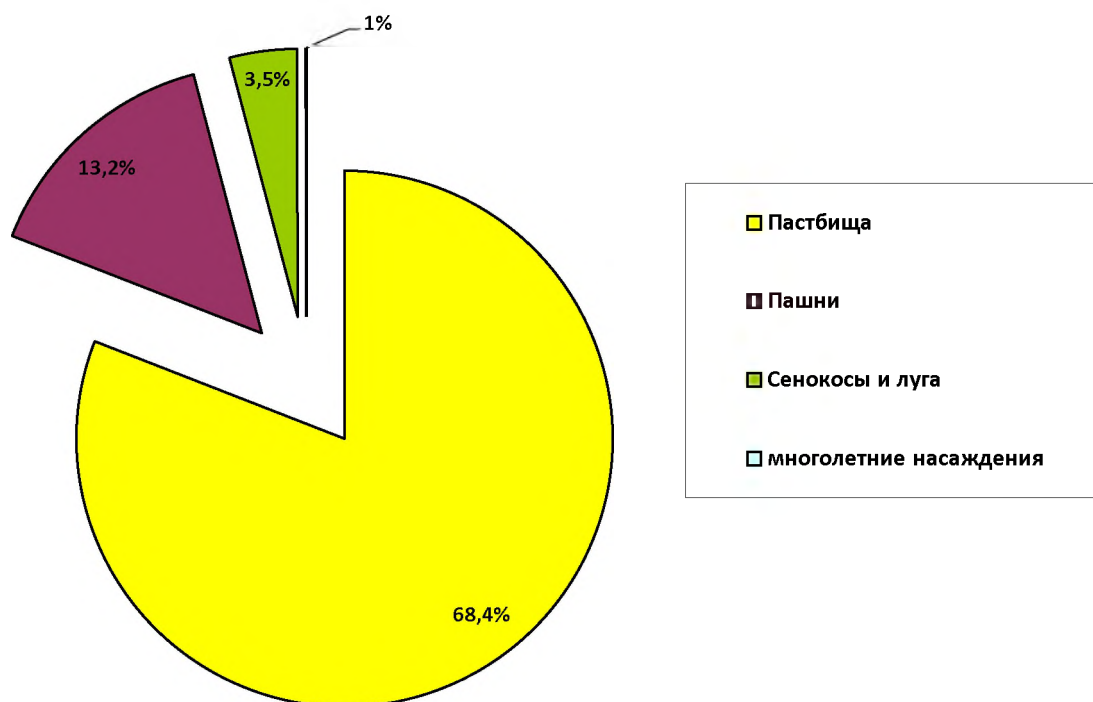


Рисунок 34- *Распределение земель сельскохозяйственного назначения Шелковского района Чеченской Республики по сельскохозяйственным угодьям на 01.01.2020г, %.*

Земли населённых пунктов.

В соответствии с действующим законодательством землями населённых пунктов признаются земли, используемые и предназначенные для застройки и развития городских и сельских поселений и отделенные их чертой от земель других категорий.

Черта населённых пунктов по республике установлена не повсеместно, поэтому учет земель данной категории осуществляется в основном по фактической застройке, включая примыкающие к домам приусадебные участки.

Площадь земель, отнесенных к данной категории по Шелковскому району, составила 4,2 тыс. га или 0,01% земельного фонда района и 4,3% от площади данной категории по Чеченской Республике.

В состав земель, относимых к категории земель поселений, входят как сельскохозяйственные, так и несельскохозяйственные угодья. Однако сельскохозяйственные угодья в данной категории преобладают и составляют более 57,8%.

Из несельскохозяйственных угодий наиболее значительные площади в структуре земель поселений заняты застройкой.

В Шелковском районе земли населенных пунктов располагаются на территориях сельских поселений, включающих станицы, сёла и посёлки.

Земли промышленности, энергетики, транспорта, связи, радиовещания, телевидения, информатики, земли для обеспечения космической деятельности, земли обороны, безопасности и земли иного специального назначения.

В данную категорию включены земли, предоставленные в установленном порядке предприятиям, учреждениям, организациям для осуществления возложенных на них специальных задач. Земли, подлежащие отнесению к данной категории, расположены за чертой поселений.

В Шелковском районе к данной категории отнесено 5,2 тыс. га, что составляет 0,02% территории района и 17,2% площади данной категории земель по Республике.

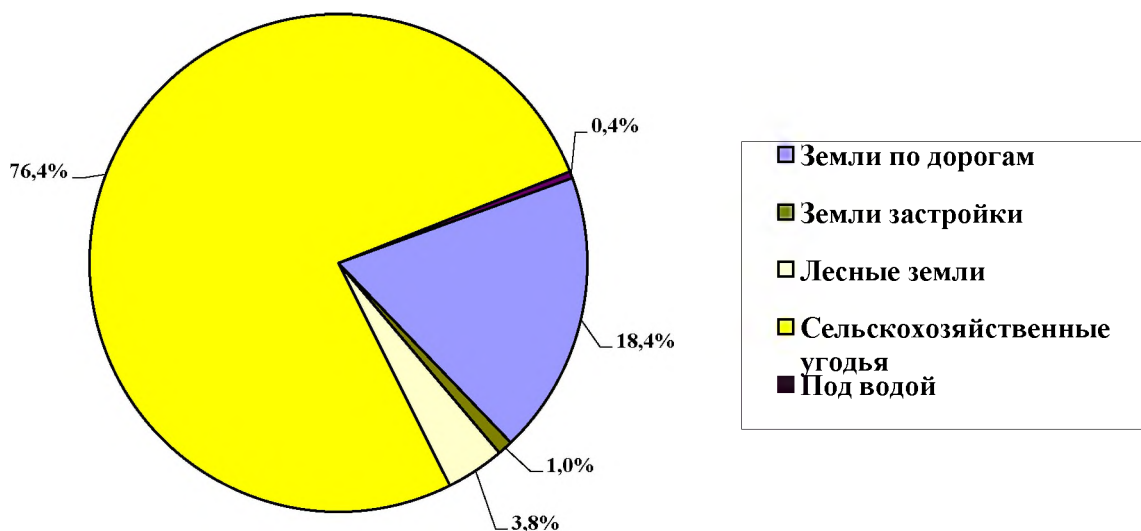


Рисунок 35- Распределение земель промышленности, энергетики, транспорта, связи,

***радиовещания, телевидения, информатики, земель для обеспечения космической деятельности, земель обороны, безопасности и иного специального назначения
по угодьям в Шелковском районе.***

Земли под предприятиями занимают 728 га или 19,6% площади земель данной категории (под строительными - 607 га, под промышленными - 121 га), под федеральными воинскими частями - 497 га (13,4%).

Образовательная структура населения

Образовательная структура населения Шелковского муниципального района в возрасте старше 35 лет в соответствии с данными Всероссийской переписи населения 2020 г. характеризуется низким образовательным уровнем населения по сравнению с уровнем Российской Федерации в целом, особенно среди женщин. Только 18% населения Шелковского муниципального района имели высшее образование. Наиболее распространенной в Шелковском районе категорией населения являются граждане со средним полным образованием (36,0%). Достаточно велика доля неграмотного населения – более 3% (Рис-16).

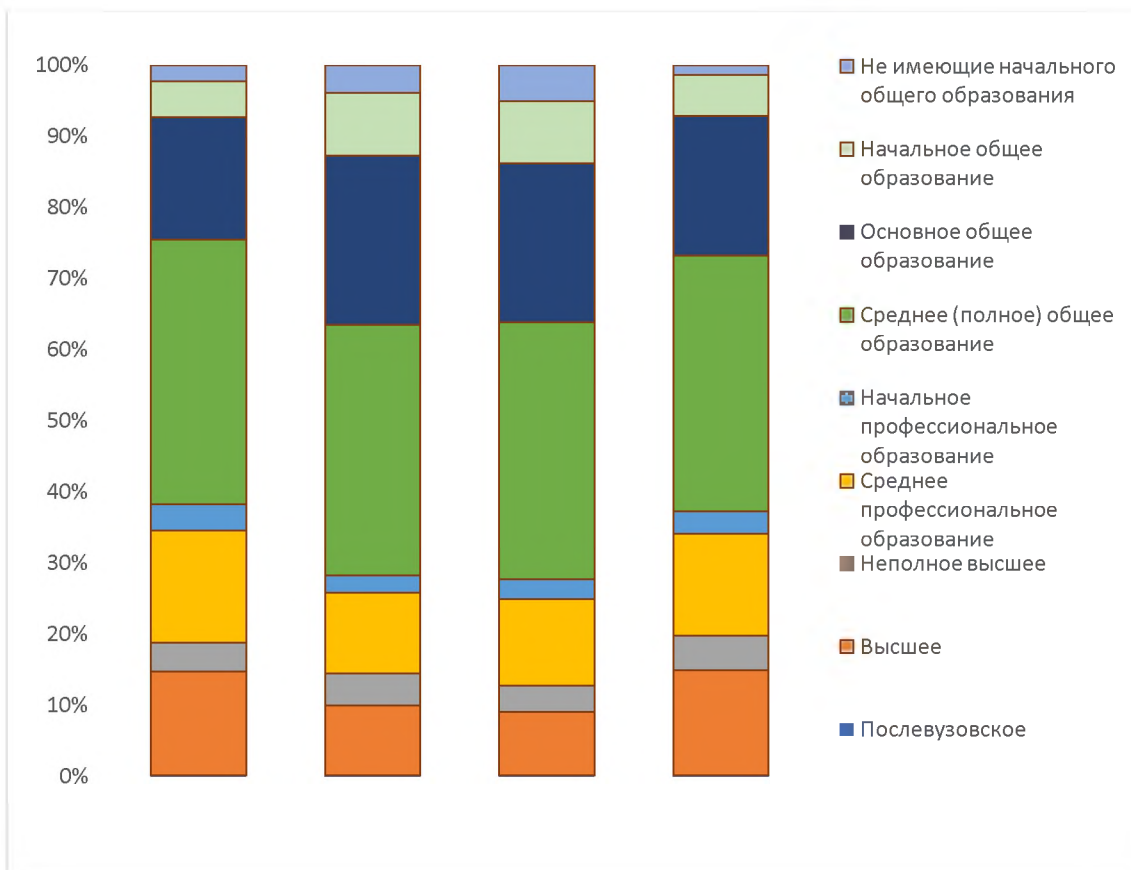


Рисунок 36 -Образовательная структура населения Шелковского муниципального района в возрасте 35 лет и старше, в %¹

Несмотря на массовизацию и рост доступности высшего образования миграционный отток населения с высшим образованием снижает уровень образования населения. В свою очередь достаточно низкий образовательный уровень населения является сдерживающим фактором экономического развития Шелковского муниципального района.

2.2. Социальная инфраструктура

2.2.1. Образование

¹ Составлено на основе данных Всероссийской переписи населения за 2021 год

Образование в Российской Федерации - целенаправленный процесс воспитания и обучения в интересах человека, общества, государства, сопровождающийся подтверждением достижения обучающимися установленных государством образовательных уровней. Развитие образования является одной из базовых характеристик социальной сферы в районе.

В 2022 г. в Шелковском муниципальном районе действуют:

- 29 дошкольных образовательных учреждений (25 муниципальных ДОУ, 4 государственных ДОУ 4 515 воспитанниками);
- 30 общеобразовательных учреждений (13604 обучающихся);
- 5 учреждения дополнительного образования (5400 обучающихся).

Дошкольное образование

В 2022 г. в Шелковском районе функционировало 29 дошкольных образовательных учреждений (далее - ДОУ). В период с 2016 г. количество ДОУ выросло с 20 до 29 единиц, это более медленные темпы, чем в целом по Чеченской Республике. Так, за последние 5 лет сеть ДОУ в Республике увеличилась в 3,1 раза. Рост количества ДОУ был вызван благоприятной демографической ситуацией в районе и активным восстановлением инфраструктуры системы дошкольного образования Чеченской Республики.

Число мест в ДОУ в 2022 г. составило 3160 единиц и увеличилось с 2016 г. в 1,5 раза. Численность детей в ДОУ за период 2016 – 2022 гг. увеличилась с 2070 до 3160 человек. Обеспеченность детей местами в ДОУ по отношению к численности населения соответствующего возраста в 2022 г. составила 440 мест на 1000 детей в возрасте от 1 года до 7 лет при минимальной норме в 700 мест на 1000 детей в возрасте от 1 года до 7 лет. Нормативно необходимое число мест в ДОУ составляет 5027 мест, нехватка мест вызвана недостаточным количеством ДОУ.

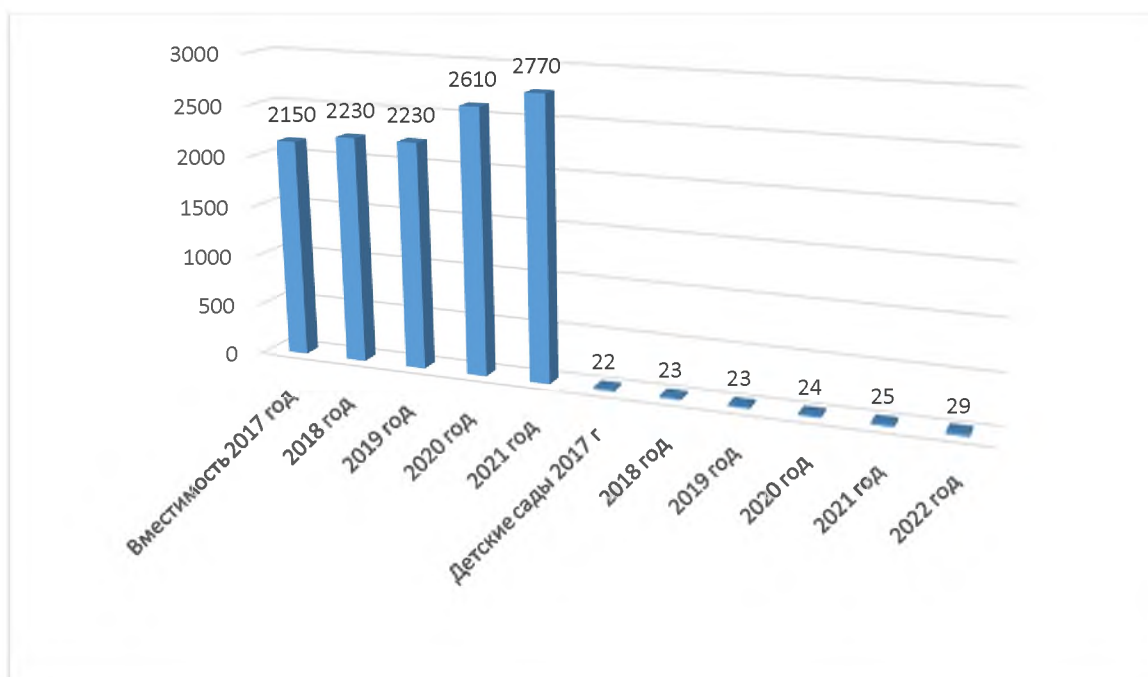


Рис.-37 Фактическая обеспеченность детскими садами в Шелковском районе с 2017 по 2022 гг.

Дальнейшее развитие государственного сектора дошкольного образования позволит сократить очередь в детские сады. Частных детских садов на территории района нет, существование которых могло бы составить здоровую конкуренцию, это условие повлияло бы на качество оказываемых услуг.

Помимо обеспечения общедоступности дошкольного образования приоритетным направлением развития данной сферы на общегосударственном уровне также является повышение качества услуг.

Вопрос повышения качества образовательных услуг связан в первую очередь с квалификацией педагогов. В 2022 г. в ДОУ Шелковского муниципального района было занято 351 педагогических работника, из которых высшее педагогическое образование имеют около 45%. Повышение квалификации педагогических кадров главным образом было направлено на

приобретение необходимых компетенций по приведению воспитательно-образовательного процесса в соответствие требованиям ФГОС дошкольного образования. В 2022 г. все педагогические работники ДОУ Шелковского муниципального района прошли повышение квалификации и профессиональную переподготовку по ФГОС дошкольного образования.

Как результат, в настоящее время все воспитанники ДОУ Шелковского муниципального района в возрасте от 1 до 7 лет охвачены образовательными программами, соответствующими требованиям ФГОС дошкольного образования.

Часть ДОУ Шелковского муниципального района (4 ед.) расположены в приспособленных зданиях, которые не в полной мере соответствуют требованиям к объектам инфраструктуры образовательной организации, а также к минимальной оснащённости образовательного процесса, определенным ФГОС дошкольного образования. В связи с этим требуется строительство новых ДОУ, которые заменят приспособленные здания.

В настоящее время во всех ДОУ имеются медицинские кабинеты, для оснащения которых приобретено и передано в безвозмездное пользование ДОУ необходимое медицинское оборудование и инвентарий.

В ходе подготовки ДОУ к новому учебному году регулярно проводятся работы по косметическому ремонту, обеспечению пожарной и антитеррористической безопасности, приобретению необходимой мебели, музыкального и спортивного инвентаря, компьютерной техники.

Общее и дополнительное образование

Система общего и дополнительного образования Шелковского муниципального района представлена 30 учреждениями образования, в том числе:

- 25 общеобразовательными учреждениями (далее - МБОУ) (13 604 обучающихся);
- 5 учреждениями дополнительного образования (5 400 обучающихся).



В настоящее время одной из приоритетных задач государственной политики в сфере образования является развитие инфраструктуры и организационно-экономических механизмов, обеспечивающих равную доступность услуг общего и дополнительного образования детей. В соответствии с прогнозом Министерства образования и науки Российской Федерации к 2020 г. несколько школ должны отказаться от третьей смены. В этой связи главной задачей действующей сети МБОУ Шелковского муниципального района является 100% обеспеченность населения услугами общего образования.

Однако суммарная нормативная мощность всех МБОУ не может обеспечить данную потребность, в результате чего 25 МБОУ вынуждены работать в 2-3 смены.

1 смена – 7568 чел.,

2 смена - 4503 чел.,

3 смена – 222 чел. (МБОУ: Шелковская СОШ№2, Гребенская СОШ).

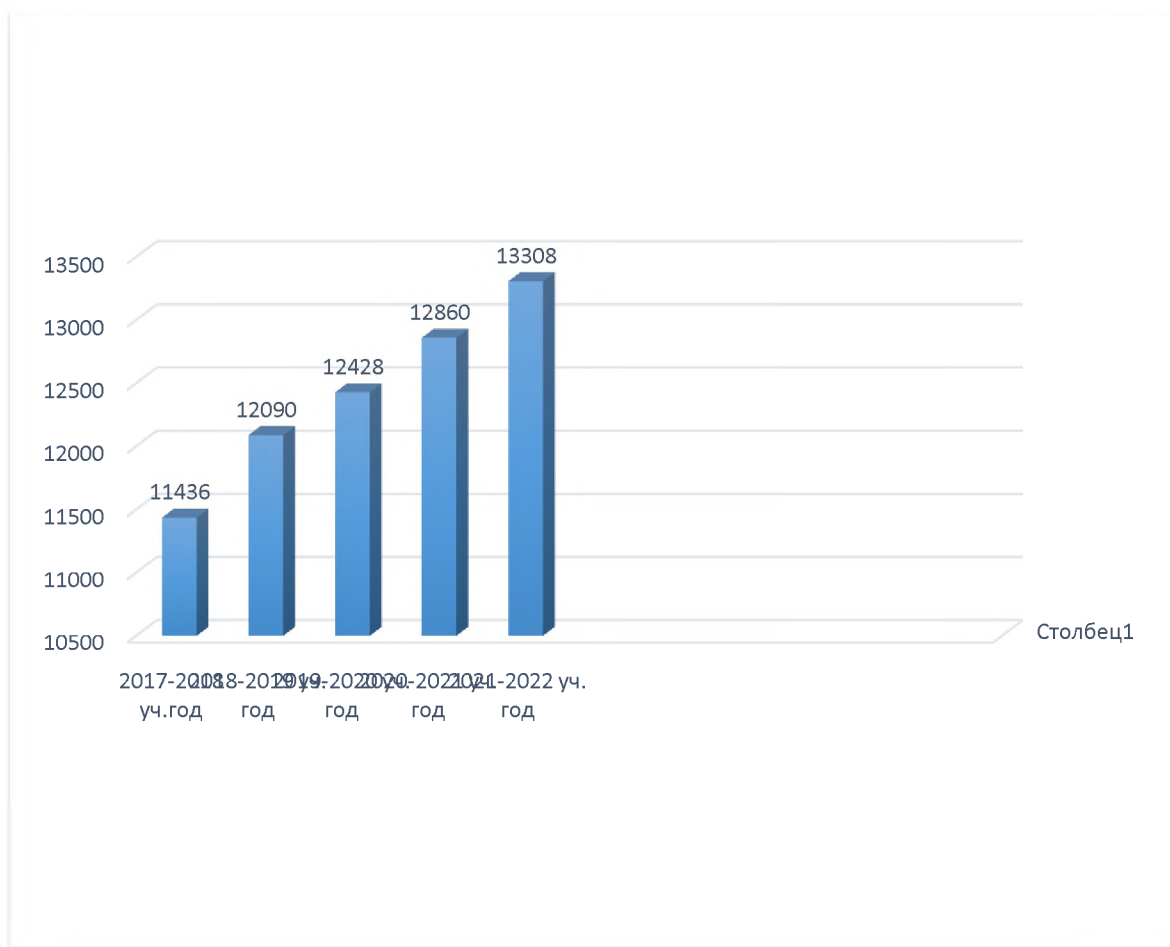


Рис-38. Фактическая обеспеченность образовательных учреждений и посадочных мест на территории Шелковского муниципального района с 2017 по 2021 гг. в 2017-2018 г. -24, 2018-2019 г.-24, 2019-2020 г.-24, 2020-2021 г. – 25,2021-2022 г. -25.

За 2019-2022 гг. в Шелковском районе не было создано дополнительных мест в МБОУ. Напротив, доля обучающихся в МБОУ, занимающихся во вторую (третью) смену, в общей численности обучающихся в МБОУ, в этот период выросла. С учетом демографических тенденций и естественного прироста населения в ближайшие годы прогнозируется увеличение числа детей в возрасте от 7 до 17 лет и, соответственно, рост потребности в местах в МБОУ.

Доступность общего образования в Шелковском районе затруднена также по причине состояния материально-технической базы МБОУ. В 2019-2022 гг. за счет средств Министерства образования и науки Чеченской Республики для укрепления учебно-материальной базы МБОУ были приобретены интерактивные доски, компьютеры, книги, спортивный инвентарь, оборудованы медицинские кабинеты, столовые, кабинеты физики, иностранных языков, начальных классов и др.

Для оздоровления и организации летнего отдыха детей в МБОУ Шелковского муниципального района функционируют летние пришкольные оздоровительные площадки. Так, в 2019 г. на отдых и оздоровление за летний период отправлено 1037 детей района.

Общий охват обучающихся учреждениями дополнительного образования составляет 4509 человек. Для реализации программ дополнительного образования в 2019 – 2022 учебном году в учреждениях дополнительного образования создано 300 учебных групп, которые предлагают образовательные услуги по 6 направлениям: техническое, художественное, туристско-краеведческое, физкультурно-спортивное, естественнонаучное, социально-педагогическое.

В Шелковском муниципальном районе функционируют 5 учреждений дополнительного образования. Это МБУ ДО «Шелковской Дом детского творчества», МБУ ДО «Шелковской Центр туризма и краеведения», МБУ ДО «Шелковской Центр технического творчества», МБУ ДО «Шелковская эколого-биологическая станция», МБУ ДО «Шелковской детско-юношеский центр».

Учреждениями дополнительного образования Шелковского муниципального района ежегодно проводятся различные мероприятия: выставки поделок и экспонатов, сделанных руками воспитанников; конкурсы стихов и песен на патриотические темы; благотворительные акции с посещением на дому детей-инвалидов, ветеранов войны и труда; спортивные мероприятия (соревнования по футболу, волейболу, баскетболу, греко-

римской борьбе, дзюдо). Воспитанники учреждений дополнительного образования Шелковского муниципального района принимают активное участие в районных и республиканских конкурсах, где часто занимают призовые места.

Особое внимание уделяется вопросам духовно-нравственного воспитания, профилактике терроризма, экстремизма и правонарушений в молодежной среде, пропаганде здорового образа жизни. С этой целью проводятся различные акции, классные часы, встречи со школьниками представителей правоохранительных органов Чеченской Республики и Шелковского муниципального района, Комитета по духовному управлению при Правительстве Чеченской Республики.

В Шелковском районе проводится комплексная работа по выявлению одаренных детей и повышению качества образования в целом. В этих целях в школах проводятся анкетирование, творческие конкурсы по различным направлениям, предметные недели, школьные и районные предметные олимпиады. Одной из самых престижных олимпиад для обучающихся МБОУ является Всероссийская олимпиада школьников, в которой в разные годы обучающиеся школ района принимали активное участие и занимали призовые места.

Вопрос повышения качества образовательных услуг неразрывно связан с усовершенствованием знаний, умений и навыков педагогов. В настоящее время учебно-воспитательный процесс в МБОУ Шелковского муниципального района осуществляют 1380 педагогических работников, из которых 94% имеют высшее педагогическое образование. 134 педагогический работника имеет высшую квалификационную категорию, 193 – первую квалификационную категорию.

Основной задачей педагогических коллективов МБОУ является повышение качества образования за счет внедрения ФГОС общего

образования. В 2019 г. 80% обучающихся МБОУ Шелковского муниципального района обучались в соответствии с требованиями ФГОС, к 2022 г - обучающиеся всех классов¹.

Между тем во многих МБОУ Шелковского муниципального района сохраняется проблема укомплектованности кадров. В ряде МБОУ не хватает преподавателей начальных классов, а также преподавателей по русскому языку, английскому языку, физике, географии, химии.

Профессиональное образование

На территории Шелковского муниципального района отсутствуют учреждения среднего и высшего профессионального образования.

2.2.2. Здоровоохранение, физическая культура и спорт

Здоровоохранение - совокупность мер политического, экономического, правового, социального, культурного, научного, медицинского, санитарно-гигиенического и противоэпидемического характера, направленных на сохранение и укрепление физического и психического здоровья каждого человека, поддержание его долголетней активной жизни, предоставление ему медицинской помощи в случае утраты здоровья. Здоровоохранение является важнейшим показателем развития системы социального обеспечения населения Шелковского муниципального района и включает в себя:

- ГБУ «Шелковская центральная районная больница» на 245 койко-мест, с поликлиникой на 1375 посещений в смену;
- Участковая больница ст. Каргалинская имеет в своей структуре стационар на 40 койко-мест (из них 30 стационар дневного пребывания больных), а также поликлинику на 150 посещений;

¹ Данные паспортов администрации Шелковского муниципального района.

- Участковая больница ст. Червленая имеет в своей структуре стационар на 40 койко-мест (из них 30 стационар дневного пребывания больных), а также поликлинику на 150 посещений;

- 3. врачебных амбулаторий в ст. Гребенская, ст. Н/ Щедринская, с. Бурунское.
- 15. ФАПов

Учреждения здравоохранения расположены во всех сельских поселениях района, доступность поселений с врачебными амбулаториями и ФАП такова, что все население района проживает в радиусе допустимой доступности от лечебного пункта (6 км).

Между тем, практически все сельские поселения испытывают недостаток амбулаторно-поликлинических мощностей, обеспеченность населения поликлиниками и врачебными амбулаториями ниже нормативных показателей в 181,5 на 10000 населения посещений в смену. (0).

Таб. 39 Обеспеченность населения Шелковского муниципального района амбулаторно-поликлиническими учреждениями в разрезе муниципальных образований

Муниципальное образование	Тип амбулаторно-поликлинического учреждения	Мощность амб.-поликл. учреждений, посещений в смену		Мощность амб.-поликл. учреждений в % к соц. нормативу ¹
		всего	на 10. тыс. населения	
Бороздиновское сельское поселение	ФАП	25	13,6	7,4

¹ Распоряжение Правительства РФ от 14.07.2001 №942-р «О Социальных нормативах и нормах»

Муниципальное образование	Тип амбулаторно-поликлинического учреждения	Мощность амб.-поликл. учреждений, посещений в смену		Мощность амб.-поликл. учреждений в % к соц. нормативу ¹
		всего	на 10. тыс. населения	
Дубовское сельское поселение	ФАП	25	42,7	23,5
Сары-суйское сельское поселение	Сары-суйский ФАП	25	32,7	18,0
	Мирнинский ФАП	25	4,2	2,3
Курдюковское сельское поселение	ФАП	25	47,1	25,9
Старогладовское сельское поселение	ФАП	25	48,1	26,5
Воскресеновское сельское поселение	ФАП	25	16,5	9,0
Харьковское сельское поселение	ФАП	25	35,2	19,3
Шелкозаводское сельское поселение	ФАП	25	29,0	15,9
	ФАП п. Парабоч	25	10,9	6,0
Кобинское сельское поселение	ФАП	25	42,3	23,3
Старо-Щедринское сельское поселение	ФАП	25	47,8	26,3
Каршыга-Аульское сельское поселение	ФАП	25	8,5	4,6

Муниципальное образование	Тип амбулаторно-поликлинического учреждения	Мощность амб.-поликл. учреждений, посещений в смену		Мощность амб.-поликл. учреждений в % к соц. нормативу ¹
		всего	на 10. тыс. населения	
Червлено-Узловая сельское поселение	ФАП	25	27,1	14,9
Ораз-Аульское сельское поселение	ФАП	25	5,2	2,8
Ново-Щедринское сельское поселение	Врачебная амбулатория	75	50,2	27,6
Гребенское сельское поселение	Врачебная амбулатория	75	125	68,8
Каргалинское сельское поселение	Участковая больница с поликлиникой	150	95,0	52,3
Червленское сельское поселение	Участковая больница с поликлиникой	150	160,0	88,1
Шелковское сельское поселение	Районная поликлиника при ЦРБ	1 090	211,7	116,6

В Шелковском районе расположены 3 учреждения, в состав которых включены отделения стационара:

- ГБУ «Шелковская центральная районная больница» на 245 койко-мест;
- участковая больница Каргалинская, Червленая с поликлиникой и стационаром на 40 койко-мест.

Обеспеченность жителей койко-местами очень низкая и составляет 25,4 койко-места на 10 тыс. чел. (в среднем по Чеченской Республике – 61,6 койко-мест на 10 тыс. чел.) при нормативе 114 койко-мест на 10 тыс. чел.

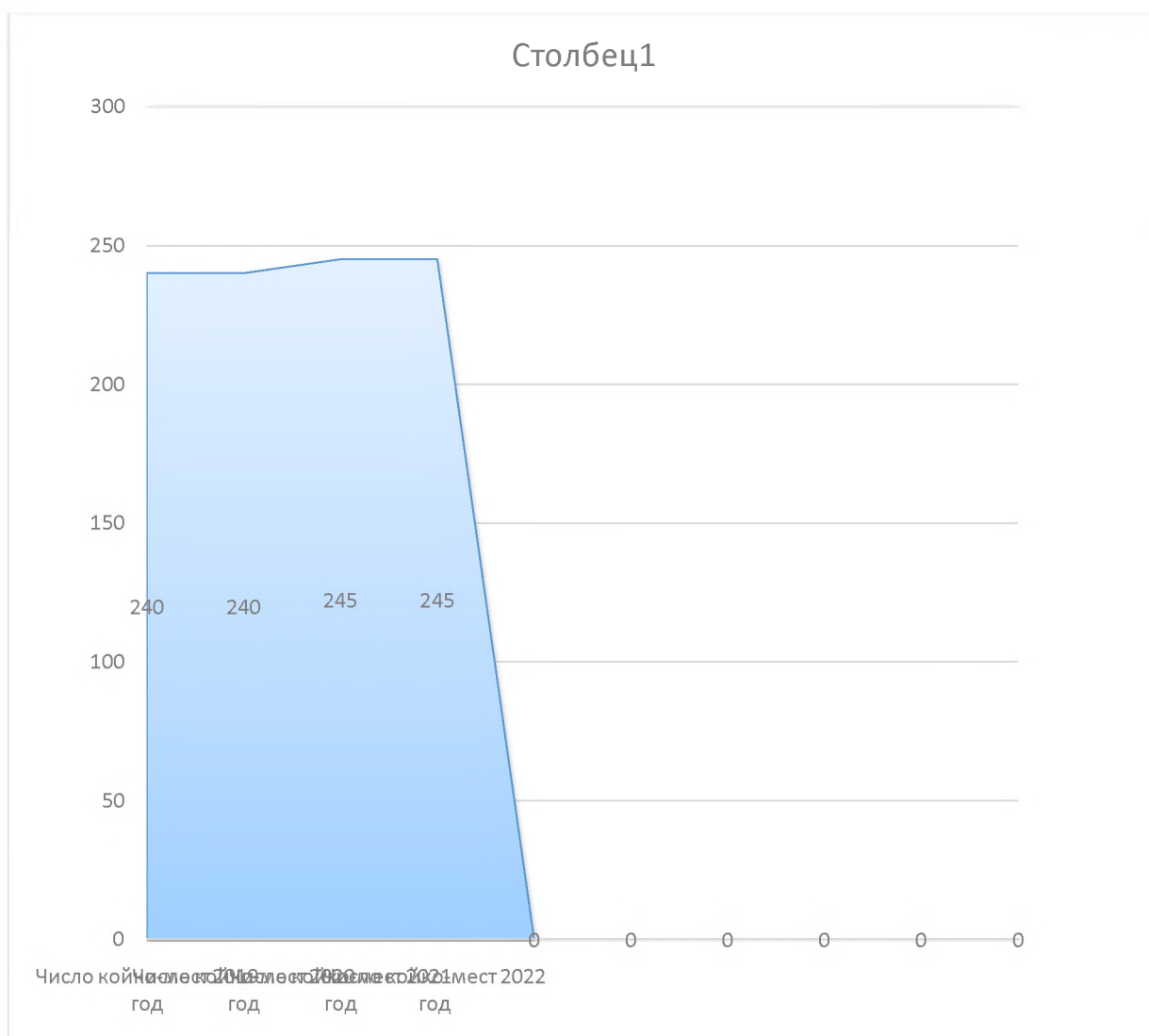


Рис.-40. Динамика показателей, характеризующих учреждения здравоохранения, расположенные на территории Шелковского муниципального района в 2019-2022 гг.

Ситуация усугубляется острой нехваткой медицинских кадров. Так, обеспеченность Шелковского муниципального района врачами и средним медицинским персоналом значительно ниже, чем в среднем по Чеченской

Республике: по показателю «Врачи» - 1,9 раза (по сравнению со средним значением по Российской Федерацией в 3,3 раза), а по показателю «Средний медицинский персонал» разница составляет 1,1 раза (по сравнению со средним значением по Российской Федерацией в 2,2 раза). Имеется неудовлетворенная потребность во врачах следующих специальностей: врач-терапевт участковый, врач-терапевт, врач-педиатр участковый, врач-педиатр, врач-оториноларинголог, врач-хирург, врач-онколог, врач-уролог, врач-невролог, врач-психиатр, врач-анестезиолог-реаниматолог, врач-инфекционист.

При ГБУ «Центр социальной реабилитации и оздоровления несовершеннолетних» 29 марта 2011 г. основан лагерь «Радуга». Учреждение реализует образовательные программы дополнительного образования детей (сезонно), обеспечивает необходимые условия для личностного развития, укрепления здоровья, оздоровления, профессионального самоопределения и творческого труда детей; организует содержательный досуг; организует туристические походы и экскурсии; создает условия, гарантирующие охрану и укрепление здоровья обучающихся. Медицинское обслуживание обеспечивается штатным или специально закрепленным органами здравоохранения за учреждением медицинским персоналом.

На территории Шелковского муниципального района в настоящее время действуют 15 аптек и аптечных пунктов, аптека или аптечный пункт есть в каждом поселении, что говорит о достаточности аптечной сети.

2.2.3. Культура и молодежная политика

Одной из главных задач государственной социально-экономической политики является всемерное повышение уровня жизни населения и, в частности, улучшение его культурно-бытового обслуживания, развитие физической культуры и спорта, в том числе с учетом потребностей молодежи и профилактики терроризма и экстремизма, предупреждения разжигания национальной и религиозной вражды в молодежной среде.

Исходя из этого, стратегия социально-экономического развития муниципального образования должна предусматривать развитие системы культурно-бытового обслуживания, строительство и реконструкцию объектов культурно-бытового обслуживания, спорта и молодежной политики, а также повышение доступности этих услуг для населения.

Состояние духовной сферы тесно связано и во многом зависит от развитости культурной инфраструктуры района – сети сельских клубов, библиотек, школ. Уровень посещаемости такого рода учреждений свидетельствует о степени развитости духовных потребностей и является индикатором, отражающим состояние объектов культурной инфраструктуры в районе.

На 01.11.2022 г., в Шелковском муниципальном районе действуют:

1. МУ «Отдел культуры Шелковского муниципального района»;
2. МБУ «Централизованная бухгалтерия учреждений культуры Шелковского муниципального района»;
3. МБУ «Шелковской районный Дом культуры» (структурные подразделения МБУ «Шелковской РДК»-18);
4. МБУК «Централизованная библиотечная система Шелковского муниципального района» (в них 18 библиотечных филиалов не имеют статус юридического лица).
5. МБОУ ДО Детская музыкальная школа музыкальная школа Шелковского муниципального района;
6. МБОУ ДО «Детская художественная школа Шелковского муниципального района».

В художественной и музыкальной школах занимаются 193 чел.- детей и подростков;

Посадочных мест в домах культуры – 2041, фактическая потребность – 662.

На 01.11.2022 г., охват населения клубными формированиями в Шелковского муниципального района составил 80%, охват населения района

библиотечным обслуживанием – 80%. Библиотечный книжный фонд составляет – 188995, фактическая потребность – 255809.

На 01.11.2022г. библиотечными услугами воспользовались – 4648 читателей, в среднем за месяц – 1549 чел.

В школах дополнительного образования Шелковского муниципального района обучаются 193 учащихся.

Проблемы укрепления материально-технической базы учреждений культуры поэтапно решаются в рамках реализации мероприятий государственных программ по развитию сферы культуры в Чеченской Республике. Многие сельские дома культуры Шелковского муниципального района в последние годы оснащены дополнительными посадочными местами, необходимыми инструментами, аппаратурой, мебелью. Все учреждения культуры Шелковского муниципального района (включая библиотеки и школы дополнительного образования) имеют собственные сайты в сети Интернет.

На 01.11.2022 г., на территории Шелковского муниципального района учреждения культуры провели 2267 мероприятий, посетили эти мероприятия 115628 человек.

Помимо развития сети учреждений культуры и увеличения охвата культурным обслуживанием все большего числа населения, одной из главных задач повышения эффективности и качества услуг в сфере культуры является привлечение и удержание квалифицированных кадров. Сегодня в сфере культуры Шелковского муниципального района работает 215 человек, в том числе 157 специалиста с высшим и профессиональным образованием.

Основные проблемы:

1. Необходимо строительство новых сельских домов культуры:
 - ст. Гребенская
 - с. Коби
 - ст. Дубовская

Физкультура и спорт.

Сеть физкультурно-спортивных объектов представляет собой систему, состоящую из трех основных подсистем: сооружения в местах приложения труда (в учреждениях и т.п.); сооружения в различных видах общественного обслуживания (в детских учреждениях, учебных заведениях, культурно-просветительских учреждениях, учреждениях отдыха и др.), сооружения так называемой сети общего пользования.

Несмотря на сложности социально-экономической ситуации сеть объектов физкультурно-спортивной направленности в Шелковском районе сохранена и представлена 178 различными спортивными сооружениями, расположенным в большинстве своем при общеобразовательных учреждениях района. Из них 31 спортивных зала при общеобразовательных учреждениях и 121 плоскостное сооружение.

Табл.41

Основные параметры спортивных сооружений Шелковского района

	Площадь	
	всего	на 10 тыс. населения
Спортивные залы, тыс. м ²	7662	120,8
Плавательные бассейны, м ² зеркала воды	-	-
Плоскостные сооружения, тыс.м ²	-	-

Значительно отстает Шелковской район от норм градостроительного проектирования спортивных сооружений¹:

Совокупная площадь спортивных залов в Шелковском районе должна составлять порядка 19,5 тыс. м², плоскостных сооружений – около 108,3 тыс. м², плавательные бассейны – 4,2 тыс. м² зеркала воды.

Нехватка спортивных сооружений и их неудовлетворительное техническое состояние на сегодняшний день является основной проблемой в Шелковском районе, которая тормозит дальнейшее развитие массового спорта и не способствует привлечению большего количества занимающихся физической культурой и спортом.

В территориальном разрезе количественная нормативная потребность обеспечения населения объектами физкультуры и спорта представлена в табл.42

Табл.42.

Общая потребность в основных объектах физкультуры и спорта, тыс.м²

¹ Распоряжение Правительства Российской Федерации от 19.10.1999 г. № 1683-р «Методика определения нормативной потребности субъектов РФ в объектах социальной инфраструктуры»

МО	Потребность в спортивных залах	Потребность в плоскостных сооружениях
Бороздинское сельское поселение	0,3	2,1
Бурунское сельское поселение	0,2	1,5
Воскресеновское сельское поселение	0,3	1,7
Гребенское сельское поселение	2,1	12,2
Дубовское сельское поселение	0,6	3,7
Каргалинское сельское поселение	1,7	9,9
Каршыго- Аульское сельское поселение	0,1	0,5
Кобинское сельское поселение	0,6	3,5
Курдюковское сельское поселение	0,8	4,5
Ново-Щедринское сельское поселение	0,7	4,3
Ораз-Аульское сельское поселение	0,1	0,6
Сары-Суйское сельское поселение	0,7	0,7
Старогладовское сельское поселение	0,8	4,6
Старощедринское сельское поселение	0,7	4,2

МО	Потребность в спортивных залах	Потребность в плоскостных сооружениях
Харьковское сельское поселение	0,5	3,01
Червленское сельское поселение	3,7	20,6
Червленно-Узловское сельское поселение	0,4	2,6
Шелковское сельское поселение	3,6	20,3
Шелкозаводское сельское поселение	0,6	3,6

Культура

Состояние духовной сферы тесно связано и во многом зависит от развитости культурной инфраструктуры района – сети сельских клубов, библиотек, школ. Уровень посещаемости такого рода учреждений свидетельствует о степени развитости духовных потребностей и является индикатором, отражающим состояние объектов культурной инфраструктуры в районе.

На конец 2022 г., в Шелковском муниципальном районе действуют:

1. МУ «Отдел культуры Шелковского муниципального района»;
 2. МБУ «Централизованная бухгалтерия учреждений культуры Шелковского муниципального района»;
 3. МБУ «Шелковской районный Дом культуры» (структурные подразделения МБУ «Шелковской РДК»-18);
 4. МБУК «Централизованная библиотечная система Шелковского муниципального района» (в них 18 библиотечных филиалов не имеют статус юридического лица).
 5. МБОУ ДО Детская музыкальная школа музыкальная школа Шелковского муниципального района;
 6. МБОУ ДО «Детская художественная школа Шелковского муниципального района».
-

В художественной и музыкальной школах занимаются 193 чел.- детей и подростков;

Посадочных мест в домах культуры – 2041, фактическая потребность – 662.

На конец 2022 г., охват населения клубными формированиями в Шелковского муниципального района составил 80%, охват населения района библиотечным обслуживанием – 80%. Библиотечный книжный фонд составляет – 188995, фактическая потребность – 255809.

На конец 2022г. библиотечными услугами воспользовались – 4648 читателей, в среднем за месяц – 1549 чел.

В школах дополнительного образования Шелковского муниципального района обучаются 193 учащихся.

Проблемы укрепления материально-технической базы учреждений культуры поэтапно решаются в рамках реализации мероприятий государственных программ по развитию сферы культуры в Чеченской Республике. Многие сельские дома культуры Шелковского муниципального района в последние годы оснащены дополнительными посадочными местами, необходимыми инструментами, аппаратурой, мебелью. Все учреждения культуры Шелковского муниципального района (включая библиотеки и школы дополнительного образования) имеют собственные сайты в сети Интернет.

На конец 2022 г., на территории Шелковского муниципального района учреждения культуры провели 2267 мероприятий, посетили эти мероприятия 115628 человек.

Помимо развития сети учреждений культуры и увеличения охвата культурным обслуживанием все большего числа населения, одной из главных задач повышения эффективности и качества услуг в сфере культуры является привлечение и удержание квалифицированных кадров. Сегодня в сфере культуры Шелковского муниципального района работает 215 человек, в том числе 157 специалиста с высшим и профессиональным образованием.

Основные проблемы:

1. Необходимо строительство новых сельских домов культуры:

- ст. Гребенская
- с. Коби
- ст. Дубовская

Правительством Чеченской Республики в лице Министерства Чеченской Республики по делам молодежи и администрацией Шелковского муниципального района проводится работа по вовлечению молодежи в культурную жизнь. Молодежь стала более осознанно воспринимать обычаи и традиции чеченского народа, растет интерес к языку и культуре народа.

На территории Шелковского муниципального района в 2022 г. были проведены мероприятия, направленные на профилактику терроризма и экстремизма, предупреждение разжигания национальной и религиозной вражды в молодежной среде (конкурс сочинений учащихся СОШ ЧР на тему: «Мы против терроризма»), мероприятия по профилактике употребления наркотических и психоактивных веществ в молодёжной среде (еженедельные тренинги и семинары по профилактике наркомании), мероприятия, направленные на патриотическое воспитание молодежи (приуроченные ко Дню Конституции Чеченской Республики, Дню России, Дню национального единства, Дню Конституции России, Дню Призывника), а также мероприятия в рамках программы по духовно-нравственному воспитанию молодежи и пропаганды здорового образа жизни и пр. В указанных мероприятиях на территории Шелковского муниципального района приняло участие более 40 тыс. чел.

2.2.4. Бытовое и социальное обслуживание населения

Бытовое обслуживание

Высокий уровень развития бытового обслуживания населения повышает удобство повседневной жизни граждан, позволяет им рациональнее распределять свое время, способствует более эффективному использованию населением материальных и трудовых ресурсов.

В настоящее время система бытового обслуживания населения Шелковского муниципального района представлена объектами бытового обслуживания населения, оказывающими услуги серных ванн, парикмахерских, предприятиями общественного питания, станции технических обслуживаний и автозаправочными станциями, автомобильные мойки.

В Шелковском районе расположены 718 магазинов, число которых с 2019 г. увеличилось на 20,5%, 18 киосков. Торговая площадь в 2022 г. составила 45 тыс. м² или 62,7 м² на один магазин. Торговые заведения имеются во всех сельских поселениях, однако большинство из них расположено в ст. Шелковская. В районе действует 15 аптек и аптечных пунктов, 37 автозаправочных станций, число которых с 2016 г. практически не менялось.

На территории Шелковского муниципального района расположено 41 предприятий общественного питания, число которых с 2016 г. увеличилось на 9 единиц. Общая мощность объектов общественного питания составляет 700 места, а площадь зала обслуживания посетителей – 1722 м² или 42 м² в расчете на 1 объект, что меньше, чем в среднем по Чеченской Республике (71,1 м² на один объект). Кроме этого, большинство учреждений общественного питания расположены в ст. Шелковская и ст. Червленая.

Таким образом, невысокое количество объектов бытового обслуживания указывает на низкую обеспеченность населения Шелковского муниципального района учреждениями бытового обслуживания.

Среди других учреждений в районе расположены:

- 2 банка (филиал АО «Россельхозбанк», ст. Шелковская; доп. офис «СберБанк»);
 - 1 страховая организация (филиал РЕСО-Гарантия);
 - 18 станций технического обслуживания автомобилей;
-

- 17 автомобильных моек;
- 24 парикмахерских.

Социальное обслуживание

В соответствии с ст. 20 Федерального закона от 28.12.2013 N 442-ФЗ (ред. от 21.07.2014) «Об основах социального обслуживания граждан в Российской Федерации» учреждениями социального обслуживания получателям социальных услуг с учетом их индивидуальных потребностей предоставляются следующие виды социальных услуг:

1) социально-бытовые, направленные на поддержание жизнедеятельности получателей социальных услуг в быту;

2) социально-медицинские, направленные на поддержание и сохранение здоровья получателей социальных услуг путем организации ухода, оказания содействия в проведении оздоровительных мероприятий, систематического наблюдения за получателями социальных услуг для выявления отклонений в состоянии их здоровья;

3) социально-психологические, предусматривающие оказание помощи в коррекции психологического состояния получателей социальных услуг для адаптации в социальной среде, в том числе оказание психологической помощи анонимно с использованием телефона доверия;

4) социально-педагогические, направленные на профилактику отклонений в поведении и развитии личности получателей социальных услуг, формирование у них позитивных интересов (в том числе в сфере досуга), организацию их досуга, оказание помощи семье в воспитании детей;

5) социально-трудовые, направленные на оказание помощи в трудоустройстве и в решении других проблем, связанных с трудовой адаптацией;

6) социально-правовые, направленные на оказание помощи в получении юридических услуг, в том числе бесплатно, в защите прав и законных интересов получателей социальных услуг;

7) услуги в целях повышения коммуникативного потенциала получателей социальных услуг, имеющих ограничения жизнедеятельности, в том числе детей-инвалидов;

8) срочные социальные услуги.

Состав учреждений социальной защиты в Шелковском районе включает в себя:

- ГКУ «Комплексный центр социального обслуживания населения» Шелковского муниципального района, включая 11 отделений социального обслуживания на дому пожилых граждан и инвалидов, которые обслуживают 859 человек;
- ГБУ «Центр социальной реабилитации и оздоровления несовершеннолетних» ;
- ГБУ «Центр социальной реабилитации и оздоровления несовершеннолетних» на 90 мест.

ГКУ «Комплексный центр социального обслуживания населения» (далее - Центр) Шелковского муниципального района расположен в ст. Шелковская, включает в себя следующие отделения:

- отделение социального обслуживания на дому граждан пожилого возраста и инвалидов;
- отделение срочного социального обслуживания;
- специализированное отделение социально-медицинского обслуживания на дому граждан пожилого возраста и инвалидов.

В соответствии со штатным расписанием численность работников Центра в 2022 г. составила 141 человек. Центр в форме социального

обслуживания на дому в 2022 г. обслуживал граждан пожилого возраста и инвалидов, семьи с детьми и оказывал следующие виды услуг:

- социально-бытовые - 210802 услуг;
- социально-медицинские – 27433 услуг;
- социально-психологические – 37401 услуг;
- социально-правовые – 4485 услуг;
- услуги в целях повышения коммуникативного потенциала получателей социальных услуг, имеющих ограничения жизнедеятельности, в том числе детей-инвалидов – 251 услуг;
- срочные социальные услуги – 4567 услуги.

ГБУ «Центр социальной реабилитации и оздоровления несовершеннолетних» Шелковского муниципального района расположен в ст.Шелковская, включает в себя следующие отделения:

- Приемно – социально – диагностическое отделение;
- Отделение социальной реабилитации;
- Отделение социально – правовой помощи;
- Отделение организации досуга и оздоровления

В соответствии со штатным расписанием численность работников в ГБУ «Центр социальной реабилитации и оздоровления несовершеннолетних» в 2022г. составила 132 человек. Реабилитационный центр в форме стационарного обслуживания в 2021 г. обслуживал детей в возрасте от 3 до 18 лет, находящихся в трудной жизненной ситуации и находящихся в социально - опасном положении, и оказывал следующие виды социальных услуг:

- социально-бытовые – 220460 услуг;
 - социально-медицинские – 36014 услуг;
 - социально-психологические – 21325 услуг;
-

- социально-педагогические – 26322 услуги;
- социально-трудовые – 3096 услуг;
- социально-правовые – 86 услуг;

ГБУ «Шелковской центр социальной помощи семье и детям» на 90 мест расположен по адресу Шелковской район, ст. Гребенская, ул. Притеречная 2.

В составе Центра функционируют 9 подразделений:

- административно-управленческий персонал;
- хозяйственно-обслуживающий персонал;
- приемно-консультативное отделение;
- отделение психолого-педагогической помощи;
- отделение профилактики безнадзорности несовершеннолетних;
- организационно-методическое отделение;
- отделение срочного социального обслуживания;
- отделение дневного пребывания несовершеннолетних;
- отделение медико-психологической помощи.

В соответствии со штатным расписанием численность работников в ГБУ «Шелковской центр социальной помощи семье и детям» на 90 мест в 2022 г. составила 156 человек. Целью деятельности Центра является оказание семьям, детям (от 3 до 18 лет) и отдельным гражданам, находящимся в трудной жизненной ситуации, помощи в реализации законных прав и интересов, содействие в улучшении их социального и материального положения, а также психологического статуса. За 2022 год Центром было обслужено 270 детей.

За 2021 год Центром были оказаны следующие услуги:

Социально-бытовые – 252 744

Социально-медицинские – 31 992

Социально-психологические – 22 241

Социально-педагогические – 19 441

Социально-правовые – 180

Срочные социальные услуги – 1 320

Потребность населения Шелковского муниципального района в услугах социального обслуживания частично удовлетворена за счет вышеуказанных учреждений, однако Министерством труда, занятости и социального развития Чеченской Республики констатируется, что сохраняется очередь в учреждения социального обслуживания Чеченской Республики, в связи с чем необходимо расширение существующих или строительство новых республиканских учреждений социального обслуживания.

Выводы

Ключевой проблемой сферы образования Шелковского муниципального района является недостаточное количество мест в дошкольных образовательных и общеобразовательных учреждениях. Прогнозируемый рост населения, в том числе населения моложе трудоспособного возраста, усугубит нехватку мест. Указанная проблема может быть решена строительством новых дошкольных образовательных и общеобразовательных учреждений и развития сети негосударственных образовательных учреждений.

Остро стоит проблема материально-технического оснащения образовательных учреждений. Часть ДОУ в районе расположены в приспособленных зданиях, которые не соответствуют в полной мере требованиям к объектам инфраструктуры образовательной организации, а также к минимальной оснащенности образовательного процесса, определенным ФГОС дошкольного образования. А в ряде МБОУ отсутствует

необходимое оборудование для проведения занятий с обучающимися (учебное, лабораторное, мультимедийное, учебно-производственное, спортивное, медицинское).

В Шелковском районе остается актуальной проблема, связанная с не укомплектованностью образовательных учреждений педагогическими кадрами.

Современная сеть амбулаторно-поликлинических учреждений и ФАПов достаточна для существующей численности населения поселений, наличествуют маршруты общественного транспорта до районного центра с возможностью получения жителями в случае необходимости медицинской помощи большего объема. Между тем наблюдается низкая обеспеченность населения койко-местами в учреждениях здравоохранения со стационарами, а также острая неуклопкованность амбулаторно-поликлинических и стационарных учреждений врачами и средним медицинским персоналом.

Развитие сети медицинских учреждений не предполагается, однако существующие здания лечебных учреждений нуждаются в капитальном ремонте или реновации в целях расширения существующей мощности учреждений.

Шелковской муниципальной район имеет адекватный численности населения уровень культурно-бытового обслуживания и его инфраструктурного обеспечения. Однако большинство объектов культуры требует капитального ремонта, приобретения основных фондов и дооснащения.

Культурно-бытовые объекты и спортивные сооружения расположены достаточно равномерно по территории района. Они привязаны ко всем сельским населенным пунктам.

Необходимы замена устаревшего оборудования для достижения соответствия мощностей сети учреждений и объемов оказываемых ими услуг

потребностям населения, строительство новых культурно-бытовых и спортивных сооружений. Указанные мероприятия должны быть детализированы в схеме территориального планирования Шелковского муниципального района и в генеральных планах поселений.

Анализ размещения сети предприятий социального и бытового обслуживания показывает, что большая часть объектов сконцентрирована в ст. Шелковская, а сеть учреждений торговли и общепита приурочена к крупным населенным пунктам.

Потребность населения Шелковского муниципального района в объектах социального, бытового обслуживания удовлетворяется не полностью ввиду невысокого количества объектов бытовой сферы и сохраняющейся очереди в учреждения социального обслуживания.

2.2.5 Пространственная система.

- Природно-ресурсный потенциал территории

Чеченская Республика расположена в южной части умеренного климатического пояса. Несмотря на свои небольшие размеры, территория Чеченской Республики отличается значительным разнообразием климатических условий. На ее территории встречаются все переходные типы климатов, начиная от засушливого климата Терско-Кумской низменности и заканчивая холодным, влажным климатом снежных вершин.

Климат на территории Чеченской Республики формируется под воздействием циркуляционных процессов южной зоны умеренных широт. Воздушные массы, оказывающие влияние на климат, весьма различны. Территория доступна для свободного вторжения холодных масс из Арктики. С Атлантики сюда приходят морские воздушные массы. Нередки вторжения воздушных масс и из Казахстана. Имеют место выносы тропического воздуха из Средиземноморского бассейна. В целом Чеченская Республика - это территория исключительного преобладания континентального воздуха умеренных широт. Если сюда и приходят воздушные массы морского и арктического происхождения, то они бывают в значительной мере трансформированными под воздействием подстилающей поверхности в континентальные. Повторяемость континентального воздуха над территорией Чеченской Республики составляет летом 60-70%, зимой 80% и более.

В генезисе климата важнейшая роль принадлежит рельефу, под влиянием которого видоизменяется циркуляция воздушных масс. Кавказский хребет служит климатической границей между Северным Кавказом и Закавказьем.

Система хребтов Большого Кавказа, большое количество долин, ущелий, котловин создают сложную циркуляцию внутри горной системы. Горно-долинная циркуляция, особенно хорошо выраженная в теплое полугодие, обычно возникает из-за неоднородности долин и склонов гор.

Территория Шелковского района относится к следующим типам климата:

континентальный, засушливый.

По характеру и особенностям формирования климата на территории Чеченской Республики выделяется несколько зон.

Территория Шелковского района расположена в зоне полупустыни.

Зона полупустыни - Терско-Кумская низменность без ее южной части, примыкающей к долине р. Терек. Климат здесь засушливый. Лето жаркое и знойное, среднемесячная температура июля 24-25°C. Высокие летние температуры и большая сухость воздуха приводят к превышению испарения над осадками, с чем связано сильное иссушение почвы и выгорание растительности. Зима в полупустыне малоснежная, продолжительностью около четырех месяцев. Средняя температура января - минус 3-3,5 ° С. Количество осадков в году 300-350 мм.

Температурный режим Республики характеризуется большим разнообразием. В распределении температур здесь играют: высота над уровнем моря, характер подстилающей поверхности, солнечная радиация, циркуляция атмосферы и особенности рельефа.

На предгорной и горной части района заметно понижение температуры, связанное с увеличением высоты. При движении с севера на юг с увеличением высоты понижается температура, уменьшается ее амплитуда. Среднегодовой градиент температуры составляет 0,5°C на 100 м, при этом, зимой он опускается до 0,3°C, а летом повышается до 0,6°C на каждые 100 м высоты. Большое значение также имеет положение места на склоне или в замкнутой котловине, находящееся на одинаковой высоте. В котловине летом температура выше благодаря большей поверхности нагревания, а зимой, ниже, вследствие застоя в ней холодного воздуха. В горах при безветренной погоде иногда наблюдается и обратное явление – инверсия температуры. Возникает она, когда холодный, тяжелый воздух скатывается со склонов в глубокие долины и котловины.

Наиболее холодным месяцем является январь, самым жарким – июль.

Амплитуда средних температур самого холодного и самого теплого месяцев, которая в Затеречной низменности составляет 28-29°, а в предгорной

и горной части 25°, указывает на значительное смягчение континентальности климата в направлении от равнины к горам.

Самые высокие температуры наблюдаются в Затеречной низменности. Средняя июльская температура воздуха здесь достигает +25°, а в отдельные дни она поднимается до +43°.

Табл. 43.

Среднемесячные и годовые температуры воздуха по метеостанции ст. Шелковская, °С.

Высота, м.	Месяцы												год
	I	II	III	IV	V	VI	VII	VIII	IX	X	XI	XII	
15	-2,7	-1,6	3,1	9,7	16,8	21,2	24,2	23,5	18,0	11,9	7,5	-0,3	10,9

Наиболее низкие температуры на равнинах района связаны с вторжением холодных масс из Арктики или Сибири. На равнинах холодные воздушные массы вызывают температурные инверсии и связанные с ними туманы, низкую облачность, морозящие осадки, гололед, изморозь. Среднегодовая температура воздуха Шелковского района составляет плюс 10 - 11°С.

В целях природно-климатической типизации жилых зданий на территории Чеченской Республики выделено три строительно-климатических подрайона: жаркий, теплый, холодный (по среднемесячной температуре самого жаркого месяца - июля)¹. Территория Шелковского района целиком расположена в жарком строительно-климатическом подрайоне.

Жаркий строительно-климатический подрайон (IЖ) преобладает по площади. К нему относятся южная часть Терско-Кумской низменности, Терско-Сунженская равнина и северные склоны Черных гор. Он охватывает местность с изотермой июля 21-25°С.

К дискомфортным факторам подрайона относятся:

¹ Климатическое районирование выполнено по материалам ТбилЗНИИЭП (из материалов Схемы территориального планирования Чеченской Республики).

высокая солнечная радиация в летний период, вызывающая перегрев воздушной среды и подстилающей поверхности;

пыльные бури, часто повторяющиеся в июле-августе;

суховеи, преимущественно северо-восточного направления при относительной влажности не более 30% и температуре выше 30°C;

снижение температуры воздуха в зимний период до - 32 - 35°C.

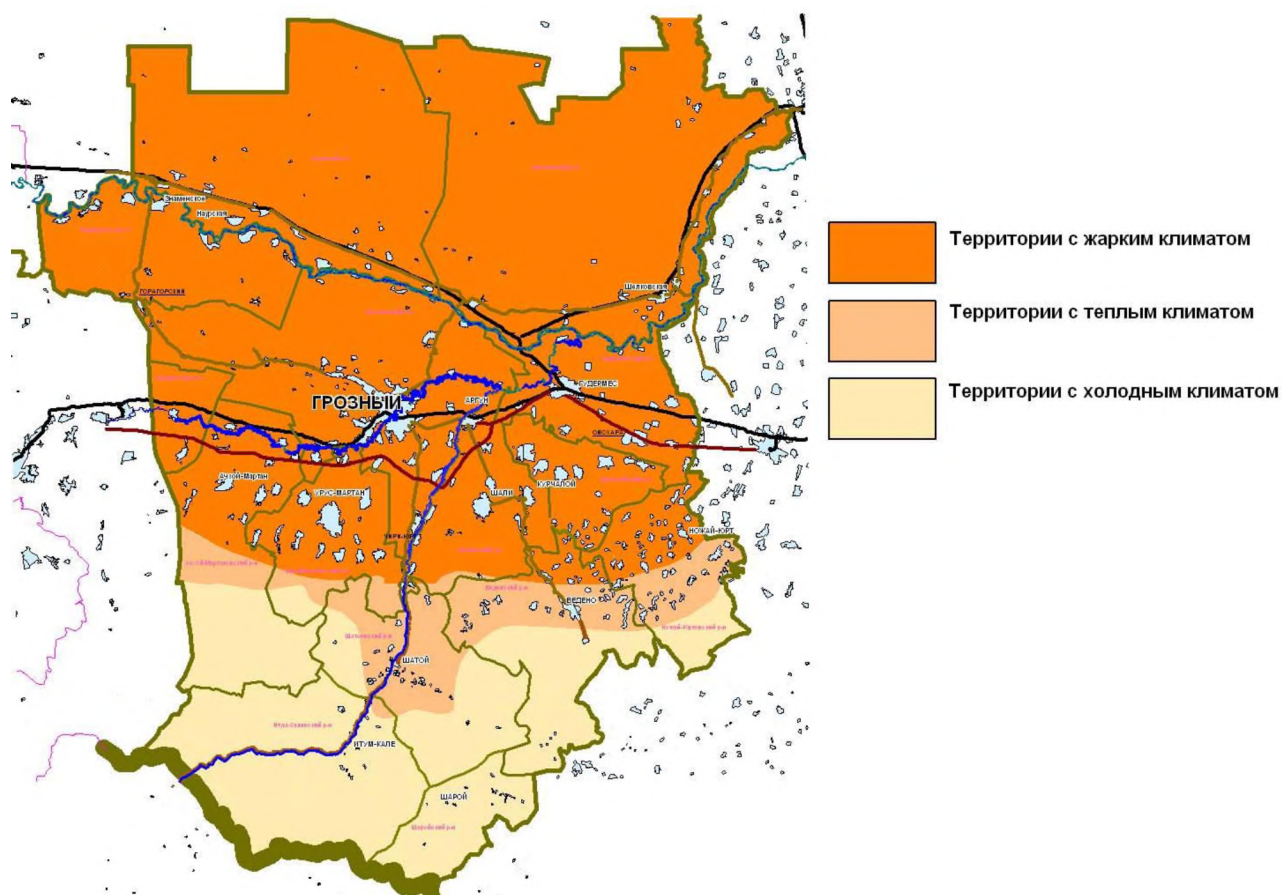


Рисунок 44- *Климатическое районирование Чеченской Республики.*

Атмосферные осадки распределяются по территории Чеченской Республики крайне не равномерно. На их количество и режим влияют два фактора: атмосферная циркуляция и наличие высоких горных хребтов, усиливающих выпадение атмосферных осадков в южной части республики.

При этом наблюдается резкое уменьшение годового количества осадков в направлении с юга на север — от гор к равнине. Предгорные и горные районы с годовым количеством осадков от 500 до 800 мм относятся к зоне повышенного увлажнения. Значительно меньше выпадает осадков в северной части Чеченской равнины и на Терско-Сунженской возвышенности, которые относятся частью к зоне неустойчивого увлажнения, частью к засушливой зоне. К засушливой зоне относятся также долина р. Терек, Надтеречная равнина и дельта р. Терек. Наибольшей засушливостью характеризуются северные и восточные районы Затеречной низменности.

Табл. 45.

Месячное и годовое количество осадков, мм.

Населенный	Месяцы												За год
	I	II	III	IV	V	VI	VII	VIII	IX	X	XI	XII	
Каргалиновская	19	16	15	24	28	36	30	26	30	19	24	24	291
Шелковская	16	16	22	28	47	62	50	43	35	27	23	19	388
Червленая	25	24	25	39	43	66	49	46	49	36	39	36	447

Образование снежного покрова в пределах высокогорной зоны до 2000 м происходит уже в октябре. В ноябре снег покрывает Скалистый и Пастбищный хребты, часть Лесистого хребта (Черные горы). Но устойчивый снежный покров в горах выше 700 м устанавливается только в середине декабря. В декабре выпадение снега наблюдается на Чеченской равнине, предгорьях и в Затеречной равнине. Однако снег здесь в декабре неустойчив, скоро стаивает. В северной части республики устойчивый снежный покров более чем в 50% зим отсутствует.

Высота снежного покрова на территории республики отличается переходом от незначительной на севере до глубоких сугробов в южной высокогорной части. Средняя максимальная высота снега на Затеречной равнине колеблется в пределах 10 см. На Чеченской равнине 10-15 см, на горных высотах до 700 м — 15-15 см, на высотах 1500 м — 30-40 см, 2000-3000 м — 60 см и более. В отдельных местах высота сугробов достигает 100-150 см и выше.

Ветровой режим. Господствующими ветрами на равнинах являются ветры восточных и западных направлений, в предгорьях являются типичные для горных территорий ветры – фены и горно-долинные. Горы оказывают отклоняющее действие на воздушные потоки. Направление ветра здесь зависит от направления долин и хребтов. В узких участках долин – ущельях – ветры сильнее.

В Шелковском районе преобладающие ветры в течение года – западные и восточные. Восточные – зимой сухие и морозные, летом эти ветры имеют характер суховея. Западные ветры приносят осадки в течение всего года. Зимой приводят к повышению температуры, а летом умеренную жару и зной.

Геоморфологические условия.

По характеру рельефа территория Чеченской Республики делится на четыре части: Терско-Кумская низменность, Терско-Сунженская возвышенность, Чеченская равнина и горная зона.

Территория района представляет собой Затеречную равнину, являющуюся частью Терско-Кумской низменности, простирающейся по левобережью р.Терек. Равнина понижается на восток и северо-восток. Абсолютные отметки снижаются от 110 до минус 10 м. Равнина совпадает с Терско-Кумским песчаным массивом, с типичным эоловым рельефом (бугры, гряды и барханы, высотой 2-10м). Эоловые формы являются полузакрепленными или перевеваются ветром.

Территория Шелковского района относится к следующим типам рельефа:

аккумулятивный;

аккумулятивно-эоловый.

Водные ресурсы.

Территория района характеризуется крайне редкой сетью естественных водотоков, единственная река Терек протекает вдоль южной и восточной границ района. Единственную сеть дополняют искусственные водотоки – каналов Наурско – Шелковской и Сулу – Чубутлинской оросительных систем, расположенная также вдоль южной и восточной границ района. Водоотборы из Терека лимитированы межотраслевым территориальным распределением стока по всей его длине, избытков стока не ожидается. р.Терек - несудоходная, Протяженность участка реки 86 км., ширина русла колеблется в пределах 100-700м., скорость течения 0,6-1,7 м/сек., глубина достигает 2,5-4,0м..

Река Терек – главная река Чечни. Общая длина реки составляет 590 км, а площадь бассейна – около 44 тыс. км², протяженность по территории Чеченской Республики – 218 км. Река Терек берет свое начало на склонах Главного Кавказского хребта из небольшого ледника, расположенного у вершин Зилга-Хох. Русло его извилистое, изобилует отмелями и островами, которые часто меняют свои размеры и очертания вследствие размывов и намывов.

Почвы.

По схеме почвенного районирования Кавказа территория Чеченской Республики отнесена к гумидной и аридной почвенно-климатическим областям умеренного климатического пояса. В пределах района развиты светло - каштановые, каштановые почвы, пески, а также комплекс луговых и аллювиальных почв.

Зональные светлые – каштановые почвы занимают небольшие площади в юго – западной части района, каштановые карбонатные остаточные – луговатые почвы развиты по площади участками, на юге – востоке, на севере и в центральной части – песчаные почвы и пески, луговые и аллювиальные почвы формируются в пойме Терека в условиях грунтового или паводкового увлажнения.

Растительность.

Растительный покров Чеченской Республики разнообразен, что обусловлено резкими различиями в характере рельефа, климата, почв и других элементов ландшафта. В зависимости от растительности территория республики подразделяется на следующие зоны:

- зона полупустыни;
- зона степей;
- зона лесостепи;
- зона горных лесов.

В результате орографических процессов и особенностей климатических условий на территории Чеченской Республики сложилась флора в составе более 2 200 видов высших растений, относящихся к 650 родам и 116 семействам. В ее составе – обитатели скал и осыпей, щебнистых высокогорий, семиаридных склонов, болот, степных пространств, лесов, зарослей высокогорных кустарников, выходцы из северных областей, причерноморских степей, аридного Средиземноморья, гор Средней, Передней и Малой Азии, пустынь Средней Азии, Центрального и Западного Кавказа, Дагестана и Армении. На территории республики небольшое число местной флоры, всего 15. Факт этот указывает не на бедность и малую оригинальность флоры Чеченской Республики, а на слабую ее изученность.

Территория района резко отличается по природным условиям. Большая часть расположена в зоне сухих степей и полупустынь, восточную и крайнюю южную часть занимает долина Терека. Шелковской район характеризуется низкой лесистостью- 5,2 % и относится к лесодифицитным. Леса располагаются вдоль южной и восточной границ района по левому берегу реки Терека и относится к равнинным. Общая площадь лесов района составляет 19,8 тыс.га (8,6 % территории района), в том числе покрытая лесом 15,7 тыс.га. Все леса отнесены к первой группе. Лесной фонд разрабатывается непосредственно РГУ «Шелковское лесничество». Важнейшая задача лесного хозяйства – лесовосстановление.

Основное назначение лесов района выполнение водоохраных, противозерозионных, климаторегулирующих и санитарно-гигиенических функций. Лесной фонд истощен, расчетная лесосека по главному пользованию в лесах Гослесфонда по проекту лесоустройства значительно сокращена.

Отрицательное влияние на состояние естественных кормовых угодий оказали пыльные бури, в результате увеличилась площадь развеваемых песков, кормовая емкость пастбищ сократилась более чем в 2 раза, снизилась урожайность, буря засекала молодую зелень. В значительной части пастбищ наблюдается интенсивная деградация травяного покрова в результате их перегрузки. В ряде кварталов Шелковского лесхоза наблюдается дигрессия пойменных лесов и требуется проведение мероприятий по прекращении дигрессии.

Животный мир.

Чеченская Республика обладает одним из самых высоких показателей биологического разнообразия, что связано с уникальностью ее природных условий, наличием богатейшего спектра высотных поясов – от полупустыни до высокогорных ледников и снежных вершин. Среди многих животных, населяющих республику, можно встретить выходцев из Европы, Азии, Сибири и даже Африки. Биологическое разнообразие экосистем республики еще слабо исследовано. В состав фауны позвоночных Чеченской Республики входит 44 вида и подвида рыб, до 9 видов земноводных, не менее 31 вида пресмыкающихся, более 320 видов гнездящихся птиц и до 88 видов млекопитающих.

В настоящее время особенно остро стоит проблема сохранения биологического разнообразия республики в связи с разрушительными последствиями ведения боевых действий, длительного бесконтрольного и интенсивного использования богатейших природных ресурсов. В результате антропогенного воздействия природные ландшафты многих районов изменились, утратив первоначальный облик, ухудшились экологические условия жизнедеятельности многих видов животных: их стало меньше, а отдельные виды – зубры, лоси, тарпаны, куланы, бобры, обыкновенный тетерев, гуси, исчезли полностью. Стали малочисленными или редкими безоаровые козлы, серны, куницы, выдры, норки, дрофы, стрепеты, журавли, серые куропатки, улары, туры.

2.2.6 Минерально-сырьевые ресурсы.

Нефть и газ¹.

Основные запасы нефти и газа Северного Кавказа (свыше 50%) приходятся на долю Чеченской Республики, которая исторически является одним из ведущих центров страны по добыче и переработке нефти.

Чеченская Республика входит в состав Терско-Сунженской нефтегазоносной провинции. Промышленная нефтегазоносность связана с отложениями неогена, палеогена мелового и юрского возрастов.

Коллекторами нефти и газа являются пески, трещиноватые песчаники, кавернозные и трещиноватые известняки, мергели, разобщенные толщами соленосных пород верхней юры и глинами неогена, палеогена и мела.

Согласно существующим оценкам, начальные геологические ресурсы углеводородов составляют порядка 1,5 млрд. тонн условного топлива. К настоящему времени накопленная добыча нефти и газа достигла более 500 млн. тонн.

За более чем вековую историю изучения нефти и газа открыто более 30 месторождений, содержащих около 100 залежей нефти и газа на глубинах от нескольких сотен метров до 5-6 км.

Старогрозненское	Горячеисточненское
Хаян-Кортовское	Правобережное
Октябрьское	Гойт-Кортовское
Горское (с. Али-Юрт)	Эльдаровское
Брагунское	Северо-Брагунское
Бенойское	Минеральное
Гудермесское	Андреевское
Северо-Минеральное	Ханкальское
Червленное	Северо-Джалкинское
Мескетинское	Ильинское
Лесное	

¹ Схема территориального планирования Чеченской Республики.

Требуется возобновить геофизические работы, поисково-разведочное и эксплуатационное бурение, контроль и регулирование процесса разработки уникальных нефтяных залежей.

На сегодняшний день основной объем запасов углеводородов сосредоточен в меловых отложениях, а преобладающая часть прогнозных ресурсов – в подсолевых юрских горизонтах, что и предполагает тактику и стратегию дальнейших поисково-разведочных работ на нефть и газ в регионе.

Шелковской район расположен в зоне распространения углеводородного сырья Чеченской Республики.

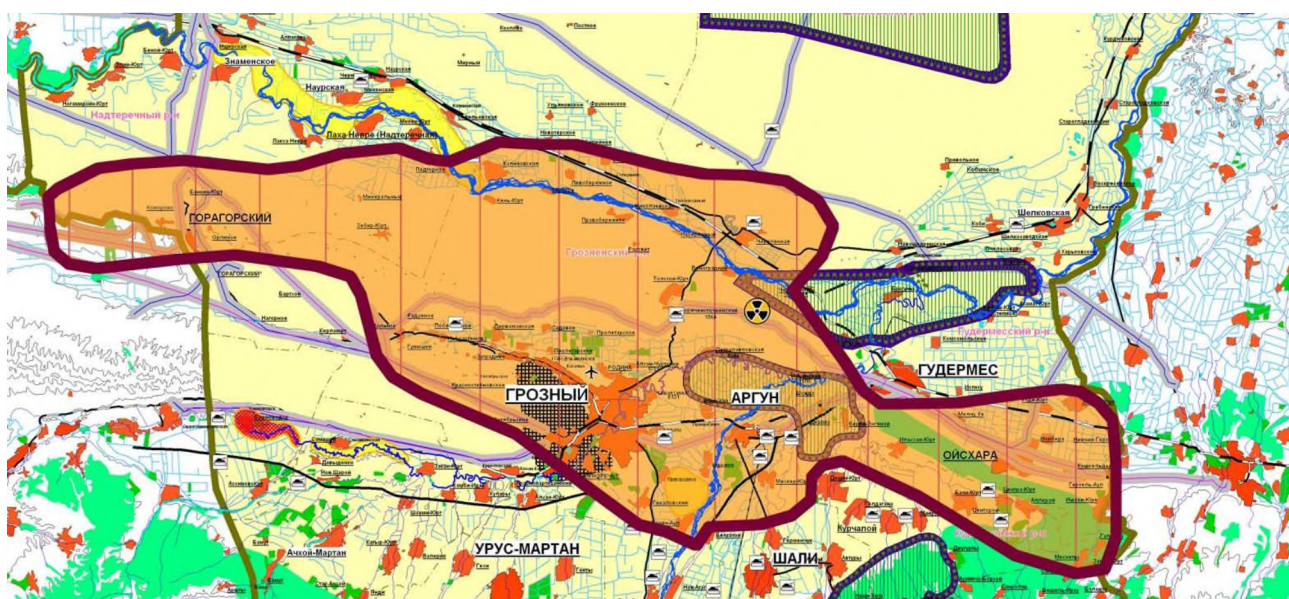


Рисунок 46- Зона распространения и добычи углеводородного сырья на территории Чеченской Республики¹.

Строительные материалы.

На территории Шелковского района выявлены месторождения строительных материалов – глины кирпичных и песков строительных.

Табл. 47.

Месторождения сырья с утверждёнными запасами на территории Шелковского района.

№	Вид сырья, название	Ед.	Утверждён	Остаток
---	---------------------	-----	-----------	---------

¹ Фрагмент схемы из СТП Чеченской Республики.

п/п	месторождений	измерения	ые запасы		к ABC ₁
			ABC ₁	C ₂	
<i>Кирпично-черепичное сырье</i>					
1	Шелковское уч.1	тыс. м ³	348		177
2	Шелковское уч.2	тыс. м ³	269		128
<i>Камни строительные</i>					
3	Червленское	тыс. м ³	15328		9709

Кирпично-черепичное сырье. Для кирпичного производства пригодны суглинки и глины, приуроченные к аллювиальным и делювиально-элювиальным отложениям, широко распространенным в Республике. На территории Шелковского района выявлено одно месторождение – Шелковское.

Пески строительные и для силикатных изделий. Строительные и силикатные пески широко распространены в долинах рек Терека, Сунжи, Аргуна и приурочены к аллювию надпойменных террас. На территории района выявлено Червленское месторождение.

Пресные подземные воды.

Территория Шелковского района в отличие от соседнего Грозненского не так благополучна по обеспеченности подземными водами для хозяйственно-питьевого водоснабжения.

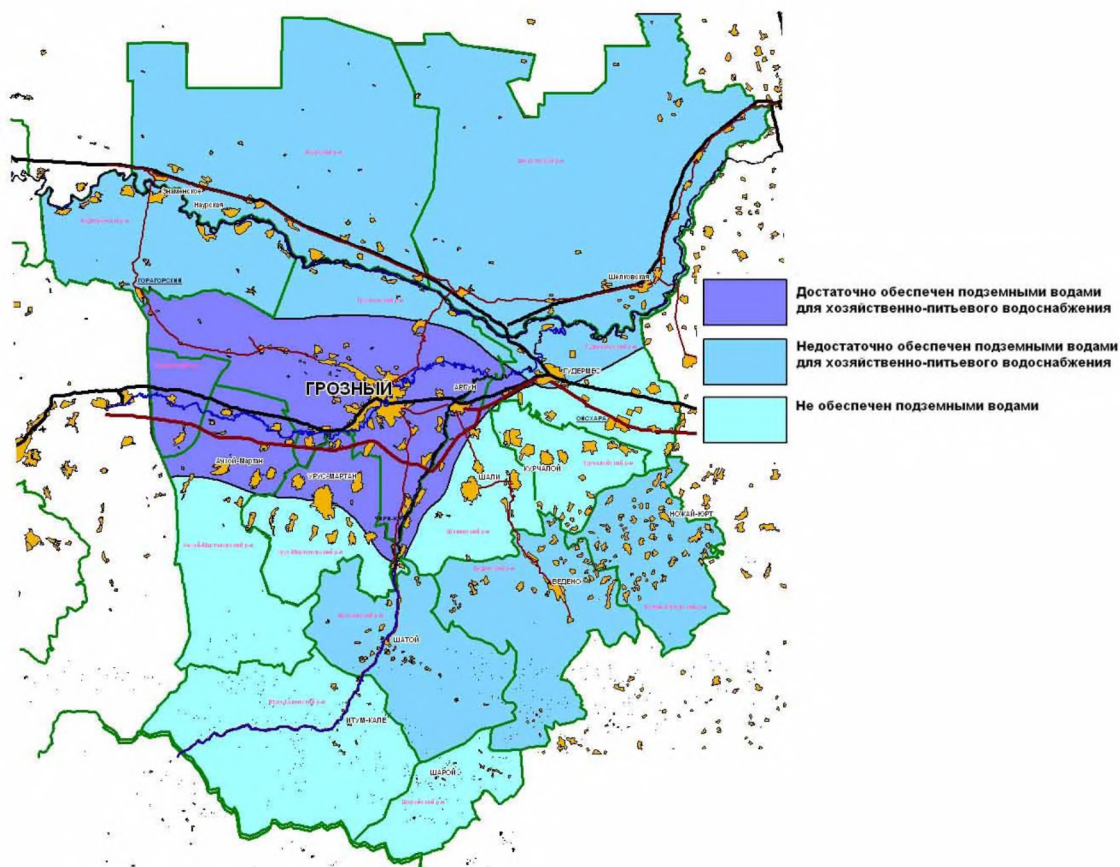


Рисунок 48- Обеспеченность территории Чеченской Республики подземными водами.

Ресурсные запасы пресных подземных вод на территории Шелковского района составляют 668,68 тыс. м³/сутки, запасы утверждены. Модуль прогнозной эксплуатации ресурсов составляет 2-5 л/с.

На территории Республики повсеместно распространены минеральные и термальные воды, но они практически не используются, таким образом, имеются все предпосылки для широкого развития санаторно-курортного строительства на базе источников минеральных вод.

На территории Шелковского района в настоящий момент разведано 5 месторождений термальных вод:

Каргалинское – расположено в пределах станции Каргалинская. Утвержденные эксплуатационные запасы составляют 5,20 тыс. м³/сут.

Центральное Бурунное – расположено в пределах ст. Буруны.

Утвержденные эксплуатационные запасы составляют 3,40 тыс. м³/сут.

Шелковское – расположено в районе ст. Шелковская. Утвержденные эксплуатационные запасы составляют 2,30 тыс. м³/сут.

Дубовское – расположено между станциями Дубровская и Бороздиновская. Утвержденные эксплуатационные запасы составляют 2,30 тыс. м³/сут.

Новошедринское – расположено в окрестностях ст. Новошедринская. Утвержденные эксплуатационные запасы составляют 1,42 тыс. м³/сут.

Преобладающее большинство рек Республики, как по стоковым характеристикам, так и по минерализации могут служить источником водоснабжения. В настоящее время реки лишь используются для обводнения и орошения засушливых земель.

Реки Республики обладают значительным гидроэнергетическим потенциалом. Валовый гидроэнергетический потенциал наиболее изученных рек оценивается в 10,4 млрд. кВт, в т.ч. технически доступный к освоению 3,5 млрд. кВт ч (в средний по водности год).

Реки Чеченской Республики являютсяместилищем биоресурсов. В реках водятся: сазан, сом, судак, а в горных водоемах – форель. В последнее время из-за значительного загрязнения рек количество рыбы в них сильно уменьшилось.

Пространственная система.

Система расселения.

Расселение на территории Шелковского района формировалось исторически под влиянием сложных и весьма разнообразных природных условий и особенностей географического местоположения Республики и района.

Сеть поселений Республики приурочена преимущественно к наиболее крупным речным долинам и транспортным коридорам, проходящим по ним. Каркас расселения, представляющий собой оси расселения, сформировался и развивался на основе развитой речной сети, и вдоль основных дорог, проходящих по речным долинам.

Границы Республики и района неоднократно претерпевали значительные изменения, те или иные земли включались или исключались из состава республики. Это приводило к изменению характера расселения и численности населения.

По характеру рельефа территория Чеченской Республики делится на четыре части: Терско-Кумская низменность, Терско-Сунженская возвышенность, Чеченская равнина и горная зона.

Территория Шелковского района представляет собой Затеречную равнину, являющуюся частью Терско-Кумской низменности, простирающейся по левобережью р.Терек (общая длина 623км., по территории республики 120-150км.). В пределах района развиты светло - каштановые, каштановые почвы, пески, а также комплекс луговых и аллювиальных почв.

Зональные светлые – каштановые почвы занимают небольшие площади в юго – западной части района, каштановые карбонатные остаточные – луговатые почвы развиты по площади участками на юге – востоке, на севере и в центральной части – песчаные почвы и пески, луговые и аллювиальные почвы формируются в пойме Терека в условиях грунтового или паводкового увлажнения.

Территория района характеризуется крайне редкой сетью естественных водотоков. Единственная река Терек протекает вдоль южной и восточной части района. Протяженность реки 86 км. Естественную сеть

заполняют многочисленные каналы двух оросительных систем: Наурско – Шелковской и Сулла – Чубутлинской, расположенные также вблизи южной и восточной границы района.

На территории района расположено озеро, относящееся к заповедной зоне; площадью 900 га, источником водоснабжения служит канал им. Куйбышева Наурско – Шелковской оросительной системы. Средняя глубина озера 1-1,5 м. Ихтио – фауна озера бедна и состоит из 6 вида рыб: золотого карася, линя, щуки, красноперки, сазана и сома.

Район характеризуется низкой лесистостью 5% относится к лесодефицитным. Леса располагаются вдоль южной и восточной границ района и по левому берегу р.Терек и относится к равнинным. Общая площадь лесов района составляет 16,4 тыс. га (5,5% территории района) в т.ч. покрытая лесом 16,4 тыс. га. В составе насаждений преобладают твердолиственные породы занимающие 60 % покрытые лесом: в т.ч. дуб, граб, ясень, белая акация, а также клен и вяз. Мягколиственные представлены тополем и ивами.

Климат района континентальный, засушливый. Территория района относится к зоне засушливого увлажнения, годовое количество осадков 388 мм.

Зима умеренно – мягкая, неустойчивая, лето жаркое и продолжительное. Весна (ср. марта - апрель) короткая с малооблачной и сухой погодой. Лето (май - ср. октября) сухое и жаркое. Продолжительность летнего сезона 6 месяцев / середина апреля – вторая половина октября /

Осень (ср. октября - ср. ноября) теплая, сухая, безоблачная в первой половине и прохладная, пасмурная, с морозящими дождями - в остальное время.

Преобладающие ветры в течение года – западные и восточные. Восточные – зимой сухие и морозные, летом эти ветры имеют характер суховеев. Западные ветры приносят осадки в течение всего года. Зимой приводят к повышению температуры, а летом умеренную жару и зной.

Плотность населения района составляет 18,6 чел./кв. км, плотность сети населённых пунктов – 6,3 нас. п./1000 кв. км. Показатели плотности населения и сети населённых пунктов выше общероссийских показателей (8,4 чел./кв. км и 9,3 нас. п./1000 кв. км). Плотность сети населённых пунктов значительно ниже общереспубликанский показателя (13,9 нас. п./1000 кв. км).

Плотность населения района в 4,5 раза ниже общереспубликанского показателя (85,6 чел./кв. км).

Плотность населения значительно различается по муниципальным образованиям района и изменяется от 2,26 чел/км² (Бурунское сельское поселение) до 62,5 чел/км² (Шелковское сельское поселение).

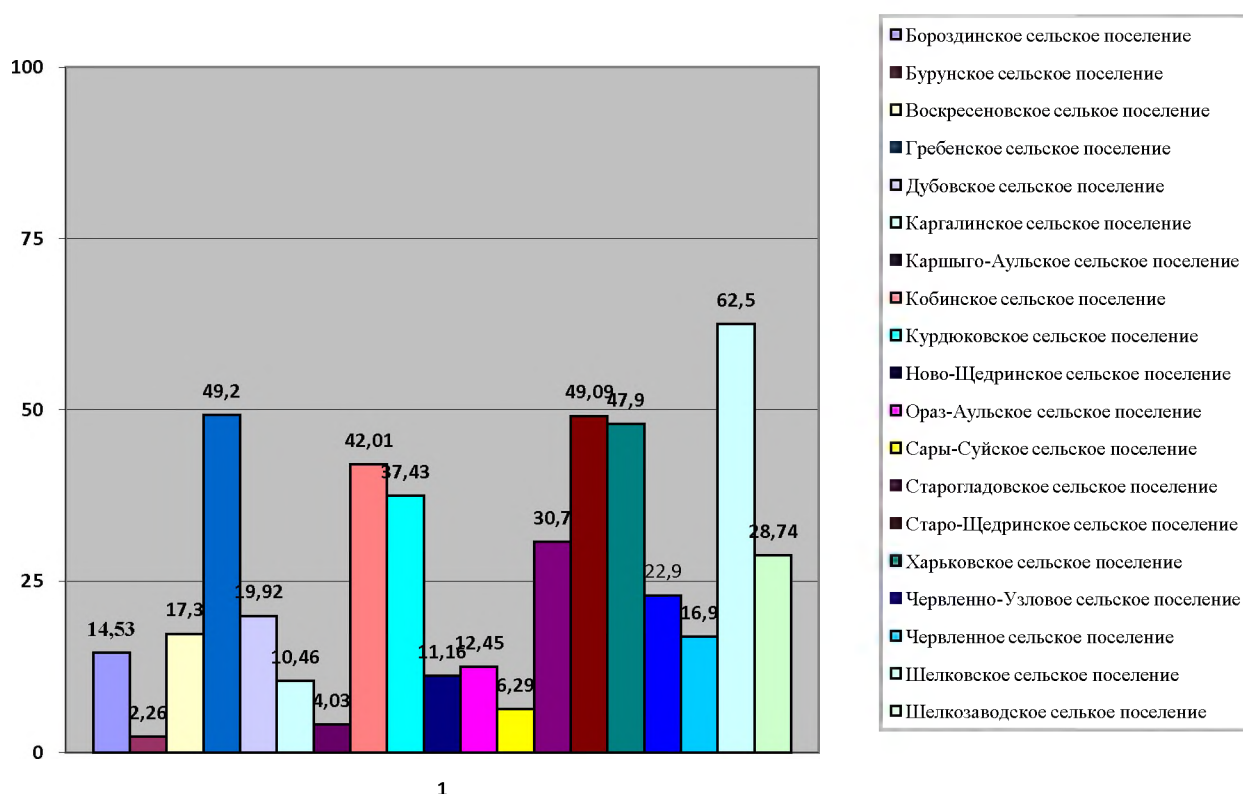


Рисунок 49 - Плотность населения муниципальных образований Шелковского района Чеченской Республики, чел./кв.км.

Район занимает площадь 2997,77 км², что составляет 18,2% от площади территории всей Республики. Максимальная протяжённость в широтном направлении 50 км, в меридиональном 96 км.

Планировочная структура Шелковского района Чеченской Республики.

Природные планировочные оси.

Природными планировочными осями для системы расселения чаще всего служат водные объекты.

Природными планировочными осями для системы расселения Шелковского района являются река Терек. Река Терек находится в южной части района и является границей между Гудермесским и Шелковским районами Чеченской Республики.

Вдоль главной природной планировочной оси р. Терек сформирована следующая приречная система расселения:

- Червленая-Червленая-Узловая-Старощедринская-Харьковская-Гребенская-Воскресенское-Старогладовская-Дубовская-Борздиновская-Курдюковская-Каргалинская (Терек).

Природные планировочные оси имеют направления запад-восток (Терек).

На систему расселения влияние оказывает также система оросительных каналов, которые занимают значительную часть района. Основная сеть оросительных каналов сформирована в центральной, северо-восточной, северной и северо-западных частях района.

Являясь природными факторами тяготения для элементов расселения, водные объекты с другой стороны накладывают ограничения на развитие градостроительной системы. Это связано, в первую очередь, с зонами затопления и паводковыми водами.

Поэтому развитие градостроительной системы должно быть увязано с ограничениями, накладываемыми зонами возможного воздействия природных и техногенных чрезвычайных ситуаций.

Транспортные планировочные оси.

Через Чеченскую Республику проходят железнодорожные и автомобильные магистрали, трубопроводы, линии электропередач (преимущественно широтного направления) регионального, общероссийского и международного значения. Транспортные магистрали,

трассы газопроводов и нефтепроводов, проходящие по территории Чечни, имеют важное стратегическое значение и для Чечни, и для России, и для государств Закавказья. Следует особо выделить транспортный коридор Ростов – Баку¹.

Транспортные планировочные оси Шелковского района представлены автомобильными и железными дорогами.

Главными транспортными планировочными осями района (как и Республики в целом) являются железная дорога и автомобильная дорога регионального значения Р308 Червленная-Грозный, имеющие широтное направление.

Автомагистраль проходит в непосредственной близости от железной дороги Кизляр-Червленно-Узловая, что дает возможность переключить короткобежные грузы с железной дороги на автомобильную.

Вдоль транспортных планировочных осей расположены населённые пункты: ст.Червленная, ст.Новошедринская, ст.Гребенская, с.Воскресеновское, ст.Старогладковская, ст.Курдюковская, ст.Каргалинская, ст.Дубовская, ст.Бороздиновская, ст.Червленная, ст.Червленно-Узловая, ст.Старошедринская.

Менее всего насыщена транспортными связями северная часть района.

Планировочные узлы.

Главным планировочным узлом является ст.Шелковская.

Здесь фокусируются основные транспортные потоки, территория наиболее урбанизирована, здесь сосредоточено 18,5% от всего населения района. Планировочный узел располагается в 70 км от города Грозного.

Вся территория Шелковского района находится в зоне 40-минутной транспортной доступности до главного планировочного центра района.

Анализ системы расселения.

¹ Схема территориального планирования Шелковского муниципального района Чеченской Республики.

По территории Республики населенные пункты расположены неравномерно, концентрируясь, в основном, вдоль основных транспортных и водных магистралей, являющихся планировочными осями территории:

- р. Терек и проходящий вдоль нее транспортный коридор «Ростов-на-Дону – Баку»;
- транспортный коридор, включающее автомагистраль «Кавказ» и железнодорожную магистраль «Астрахань-Кизляр-Червленно-Узловая».

Районная система расселения формируется в границах административных районов и характеризуется совокупностью сельских поселений, взаимодействующих между собой в пределах ежедневного цикла жизнедеятельности населения.

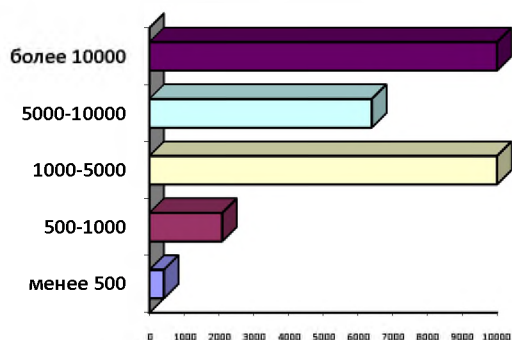
Шелковская районная система формируется на базе 25 сельских населенных пункта. В состав системы входит 5 местных систем расселения¹.

Табл. 50.
Группировка населённых пунктов Шелковского района
Чеченской Республики по численности жителей.

Группировка населённых пунктов (населённые пункты с числом жителей, чел.)	Количество населённых пунктов в данной категории	Число жителей, чел.
Менее 500	4	414
500-1000	3	2094
1000-5000	12	25357
5000-10000	1	6397
более 10000	2	21318

¹ Схема территориального планирования Шелковского муниципального района Чеченской Республики.

Численность жителей, чел.



Количество населённых пунктов

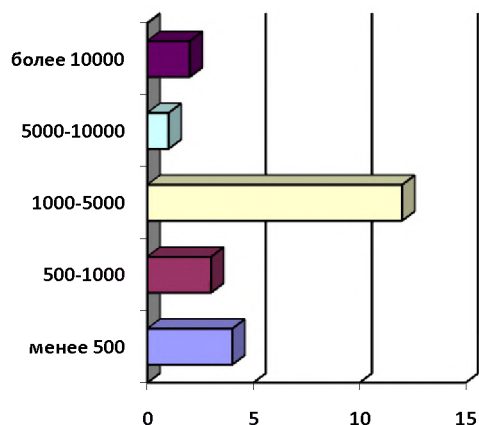


Рисунок 51 - Группировка населённых пунктов Шелковского района Чеченской Республики по численности жителей.

Наибольшее количество сельских населённых пунктов в районе с численностью жителей 1000 – 5000, то есть система расселения характеризуется преобладанием больших населённых пунктов. В этих населённых пунктах проживает 45,6% населения района.

Количество крупных населённых пунктов (с численностью жителей более десяти тысяч человек) составляет 2, в них проживает 38,3% населения района.

Количество средних населённых пунктов с числом жителей менее 1000 человек составляет 7, в них проживает менее 5% человек.

Выводы:

Планировочная структура района неоднородна, основная сеть населённых пунктов сконцентрирована вдоль транспортных планировочных осей, другие поселения привязаны к речным долинам. Северные территории района характеризуется низкой плотностью сети населённых пунктов и населения.

Основным недостатком планировочной структуры является недостаточное количество планировочных связей в северной части района.

В системе расселения района преобладают большие и крупные населённые пункты.

В составе большей части муниципальных образований (сельских поселений) находится лишь один населённый пункт (только три муниципальных образования из 19-ти имеют в своём составе более одного населённого пункта).

Характеристика градостроительной системы Шелковского муниципального района.

На основе проведённого анализа существующей системы расселения района можно определить положительные и отрицательные её качества, которые могут повлиять на дальнейшее развитие территории.

К *положительным* свойствам системы можно отнести:

- относительно благоприятные природно-климатические условия;
 - наличие плодородных земель для развития сельского хозяйства и системы орошения;
 - наличие полезных ископаемых (строительные материалы, термальные воды);
 - высокий удельный вес территории (площадь 299,77км², протяжённость в меридиональном направлении до 50 км, в широтном – до 96 км);
 - размещение всех заселённых территорий в зоне 40-минутной доступности до центра муниципального района ст. Шелковская.
 - концентрация сельского населения в крупных и больших населённых пунктах (более 99% сельских жителей проживает в населённых пунктах численностью жителей более 1000);
 - компактная структура населённых пунктов;
 - прохождение по территории района важных автомобильных путей, железных дорог, трубопроводов;
 - формирование крупного транспортного узла в ст. Шелковская;
 - высокая густота автодорожной сети.
-

К **недостаткам** градостроительной системы района относятся:

- смещённость административного центра района к юго-востоку территории;
- недостаточное количество внешних связей территории в северной части района;
- ограниченность развития населённых пунктов, обусловленная природными факторами (зоны опасного воздействия природных ЧС);
- отсутствие транспортных связей в меридиональном направлении в северной части района;
- низкая обеспеченность территории пресными подземными водами, что ограничивает хозяйственную деятельность;
- низкая обеспеченность населённых пунктов социальным обслуживанием, инженерной инфраструктурой;
- большой процент территории района, подверженной риску возникновения чрезвычайных ситуаций природного характера;
- отсутствие у части муниципальных образований (поселений) в составе района территориальных резервов для развития населённых пунктов в границах поселения.

Межселенное культурно-бытовое обслуживание.

Система межселенного культурно-бытового обслуживания имеет большое значение для полноценного удовлетворения нужд населения в получении услуг различного уровня, формировании качественной среды поселений.

В районе сформировалась в основных чертах система ступенчатого межселенного культурно-бытового обслуживания. Основой системы межселенного культурно-бытового обслуживания являются сложившиеся взаимосвязи опорных центров обслуживания населения и периферийных населённых пунктов. При формировании такой системы обслуживания основой становится периодичность посещения учреждений обслуживания жителями отдельных населённых пунктов.

Всего на территории выделяются две ступени обслуживания:

Первая ступень (поселенческий, или низовой уровень) состоит из культурно-бытовых учреждений и предприятий повседневного пользования, посещаемых населением не реже одного раза в неделю или тех, которые должны быть расположены в непосредственной близости к местам проживания и работы населения. Такими предприятиями являются объекты торговли, общественного питания, школы, детские сады, аптеки, учреждения здравоохранения амбулаторного типа (амбулатории, ФАПы).

Вторая ступень обслуживания населения (районный уровень) включает в себя учреждения периодического пользования, посещаемые населением не реже одного раза в месяц, или создание которых эффективно при наличии большой численности обслуживаемого населения. Такими учреждениями являются учреждения здравоохранения стационарного типа, а также поликлиники, учреждения среднего специального образования, дома культуры, физкультурно-спортивные комплексы.

Центры первой ступени обслуживания населения расположены, как правило, в центрах сельских поселений. Определяющим фактором для отнесения населенного пункта к центру первой ступени является наличие в нём общеобразовательной школы и амбулатории (ФАПа), как основных объектов социокультурного обслуживания на селе. Ввиду того, что прочие объекты первичной ступени обслуживания (такие, как объекты торговли, общественного питания, аптеки) строятся и содержатся за счёт частных инвестиций, для целей данной работы не имеет значение описание и регулирование их строительства и параметры развития сети таких учреждений.

Центром второй ступени обслуживания является административный центр муниципального района – станция Шелковская.

Функциональное зонирование.

Функциональное зонирование, выполненное в проекте Схемы территориального планирования, отображает современное использование территории района (представлено на чертеже «Современное использование территории»).

Существующие функциональные зоны выделены на основе анализа современного использования территории, характера природопользования.

Зоны приоритетного функционального использования выделены с учётом следующих факторов:

- фактического использования земли;
- положения элементов территории в общей пространственной системе района;
- градостроительной ценности территорий;
- ограничений использования, определяемых различными природными и техногенными факторами (ООПТ, объекты культурного наследия, неблагоприятные природные условия, экологические факторы).

Границы функциональных зон устанавливаются на основе выявленных в процессе анализа территории участков, однородных по природным признакам и характеру хозяйственного использования.

На территории района выделено три основных группы функциональных зон:

- зоны интенсивного градостроительного освоения;
- зоны сельскохозяйственного использования территории;
- зоны ограниченного хозяйственного использования.

Первая группа функциональных зон выделена на территориях, где происходит развитие населённых пунктов и производств. В первой группе (интенсивного градостроительного освоения) выделяются следующие зоны:

- сельских населённых пунктов;
- добычи полезных ископаемых;
- размещения объектов транспортной инфраструктуры;
- размещения объектов инженерной инфраструктуры.

Зоны второй группы распределены относительно равномерно по территории района.

Зоны добычи полезных ископаемых, размещения объектов транспортной и инженерной инфраструктуры выделены на основе данных предоставленной картографической подосновы, сведений земельного кадастра, данных о недропользовании, сведениях о расположении элементов транспортной и инженерной инфраструктуры.

Во второй группе (сельскохозяйственного использования) выделяются зоны, характеризующие специализацию сельского хозяйства, что влияет на характер землепользования:

- сельскохозяйственного земледелия;
- орошаемых сельскохозяйственных земель.

Зоны второй группы распространены в центральной восточной, северной и северо-западной части района.

Зоны сельскохозяйственного назначения выделены на основе данных предоставленной картографической подосновы и сведений земельного кадастра.

В третьей группе (ограниченного хозяйственного использования) выделяются зоны, где должна быть ограничена хозяйственная деятельность по условиям охраны природы. Эта группа включает территории, для которых в настоящее время установлен режим, не допускающий развития и размещения в ней промышленных или сельскохозяйственных производств, других видов эксплуатации природных ресурсов, способных нанести значительный вред естественному или культурному ландшафту.

В составе группы выделены следующие зоны:

- лесов;
- водных объектов с водоохранными зонами;
- особо охраняемых природных территорий.

Особо охраняемые природные территории в Шелковском районе представлены тремя биологическими заповедниками «Парабочевский», «Степной» и «Брагунским».

Леса Чеченской Республики выполняют в основном природоохранные функции, имеют почвозащитное, водоохранное, горно-защитное и рекреационно-оздоровительное значение¹.

Табл. 52.

¹ Схема территориального планирования Чеченской Республики.

Характеристика функциональных зон на территории Шелковского района Чеченской Республики.

Функциональные зоны	Приоритетные направления развития	Режимы использования территорий
Зоны интенсивного градостроительного освоения		
Сельских населённых пунктов	<ul style="list-style-type: none"> • Размещение жилой, общественно-деловой застройки, объектов инженерной и транспортной инфраструктуры, производственных и коммунальных объектов, объектов сельскохозяйственного назначения, территорий рекреационного назначения, объектов специального назначения и особо охраняемых территорий. 	<ul style="list-style-type: none"> • Развитие населённых пунктов должно происходить в пределах их черты. Изменение черты населённых пунктов с целью включения дополнительных территорий для развития должно осуществляться при подготовке генерального плана поселения; • Размещение объектов различного назначения должно выполняться в соответствии с действующей градостроительной документацией – генерального плана поселения и правил землепользования и застройки.
Добычи полезных ископаемых	<ul style="list-style-type: none"> • Организация добычи полезных ископаемых, размещение предприятий, разведка запасов и 	<ul style="list-style-type: none"> • Размещение объектов с учётом ограничений, действующих в зонах распространения полезных

Функциональные зоны	Приоритетные направления развития	Режимы использования территорий
	установление границ месторождений.	ископаемых.
Зоны размещения элементов транспортной инфраструктуры	<ul style="list-style-type: none"> • Размещение всех видов элементов транспортной инфраструктуры – автотранспортных коммуникаций, трубопроводного транспорта. 	<ul style="list-style-type: none"> • Запрещение строительства любых объектов, не связанных с обслуживанием элементов транспортной инфраструктуры.
Зоны размещения элементов инженерной инфраструктуры	<ul style="list-style-type: none"> • Размещение всех видов элементов инженерной инфраструктуры – точечных, линейных и площадных. 	<ul style="list-style-type: none"> • Запрещение строительства любых объектов, не связанных с обслуживанием элементов инженерной инфраструктуры.
Зоны сельскохозяйственного использования территории		
Зоны сельскохозяйственного земледелия	<ul style="list-style-type: none"> • Проведение научных исследований и мероприятий, направленных на повышение плодородия почв; • Организация размещения сельскохозяйственных угодий на основании районирования, определяющего оптимальное сочетание 	<ul style="list-style-type: none"> • Запрещение всех видов хозяйственной и градостроительной деятельности, не соответствующих целевому назначению зоны и способных ухудшить качественное состояние сельхозземель; • Снижение интенсивности использования сельскохозяйственных

Функциональные зоны	Приоритетные направления развития	Режимы использования территорий
	<p>выращиваемых культур;</p> <ul style="list-style-type: none"> • Внедрение инновационных технологий для повышения эффективности использования сельскохозяйственных земель. 	<p>х земель в случае превышения допустимой нагрузки и истощения;</p> <ul style="list-style-type: none"> • Изъятие земель сельскохозяйственного назначения под иные нужды должно производиться в исключительных случаях при условии наличия обосновывающей документации.
Зона орошаемых сельскохозяйственных земель	<ul style="list-style-type: none"> • Проведение мероприятий, направленных на восстановление и реконструкцию оросительных систем, внедрение новых технологий; • Создание системы мониторинга и сохранение орошаемых сельхозземель как особо ценных. 	
Зоны ограниченного хозяйственного использования и охраняемых природных территорий		
Особо охраняемые природные территории	<ul style="list-style-type: none"> • Охрана природы. • Использование в рекреационных целях при условии соблюдения режима охраны. 	<ul style="list-style-type: none"> • В соответствии с законодательством об особо охраняемых природных территориях.
Леса	<ul style="list-style-type: none"> • Охрана и восстановление 	<ul style="list-style-type: none"> • В соответствии с Лесным Кодексом Российской

Функциональные зоны	Приоритетные направления развития	Режимы использования территорий
	лесов; <ul style="list-style-type: none"> • Организация лесоустройства с определением функционального зонирования; • Использование в рекреационных целях при условии соблюдения режима охраны. 	Федерации
Водные объекты	<ul style="list-style-type: none"> • Охрана водоёмов, подготовка проектов водоохранных зон прибрежных защитных полос; • Использование в рекреационных целях при условии соблюдения режима охраны. 	<ul style="list-style-type: none"> • В соответствии с Водным Кодексом Российской Федерации

Зоны с особыми условиями использования территорий.

Помимо вышеназванных групп функциональных зон, выделяется группа, обуславливающая особые условия использования территорий. Это - различные зоны планировочных ограничений.

Зоны планировочных ограничений определяют режимы хозяйственной деятельности во всех типах функциональных зон, в соответствии с правовыми документами.

Эти зоны выделяются в соответствии с действующим законодательством Российской Федерации, а также республиканских правоустанавливающих документов, документов местного значения.

Зоны ограничений представлены на чертежах: «Границы территорий объектов культурного наследия. М 1:50 000», «Границы зон с особыми условиями использования территорий. М 1:50 000» утверждаемой части проекта схемы, а также на чертеже «Ограничения использования территории. М 1:50 000.» из материалов по обоснованию.

В соответствии со статьёй 1 Градостроительного кодекса РФ зонами с особыми условиями использования территорий называются охранные, санитарно-защитные зоны, зоны охраны объектов культурного наследия (памятников истории и культуры) народов Российской Федерации, водоохранные зоны, зоны охраны источников питьевого водоснабжения, зоны охраняемых объектов, иные зоны, устанавливаемые в соответствии с законодательством Российской Федерации;

На территории Шелковского района находятся следующие зоны с особыми условиями использования территорий:

санитарно-защитные зоны;

санитарные разрывы от линейных объектов инженерной и транспортной инфраструктуры;

зоны охраны объектов культурного наследия;

водоохранные зоны;

зоны охраны источников питьевого водоснабжения;

зоны ограничений градостроительной деятельности по условиям добычи полезных ископаемых;

зоны, подверженные воздействию чрезвычайных ситуаций природного и техногенного характера;

полосы отвода с охранными зонами автомобильных и железных дорог;

зоны особо охраняемых природных территорий;

зоны охраны охраняемых (режимных) объектов.

Санитарно-защитные зоны выделены на основе СанПиН 2.2.1/2.1.1.1200-03 для объектов производственного и коммунального назначения.

Санитарные разрывы от магистральных инженерных и транспортных линейных объектов выделены по СанПиН 2.2.1/2.1.1.1200-03 по нескольким категориям – разрыв до жилья, разрыв до объектов водоснабжения, разрыв до населённых пунктов. Предполагается, что при осуществлении деятельности по строительству, будет осуществляться дальнейшая оценка

конкретной площадки, намечаемой для строительства, с точки зрения нахождения её в пределах разрыва для данного объекта.

Зоны охраны объектов культурного наследия не показаны, ввиду того, что для объектов культурного наследия, расположенных в пределах района, не проводились работы по установлению индивидуальных охранных зон.

Водоохранные зоны – отображены в соответствии с положениями Водного кодекса РФ (от 03.03.06г. №74-ФЗ). Границы прибрежных защитных полос не отображаются, т.к. отсутствует документация об их установлении.

В пределах водоохраных зон запрещается использование сточных вод для удобрения почв, размещение кладбищ, скотомогильников, мест захоронения отходов производства и потребления, радиоактивных, химических, взрывчатых, токсичных, отравляющих и ядовитых веществ, осуществление авиационных мер по борьбе с вредителями и болезнями растений, движение и стоянка транспортных средств в необорудованных местах.

Допускаются проектирование, размещение, строительство, реконструкция, ввод в эксплуатацию, эксплуатация хозяйственных и иных объектов при условии оборудования таких объектов сооружениями, обеспечивающими охрану водных объектов от загрязнения, засорения и истощения вод в соответствии с водным законодательством и законодательством в области охраны окружающей среды.

Табл.53.

Ширина водоохраных зон основных рек Чеченской Республики.

№ п/п	Наименование рек	Протяженность км	Ширина (м)	
			Водоохранной зоны	Прибрежной защитной полосы
1.	Терек	672	200	30-50
2.	Сунжа	278	200	30-50

№ п/п	Наименование рек	Протяженность км	Ширина (м)	
			Водоохранной зоны	Прибрежной защитной полосы
3.	Гумс	73	200	30-50
4.	Мичик	36	100	30-50

Зоны охраны источников питьевого водоснабжения. В районе в основном установлены зоны первого пояса водоохраны.

Зоны ограничений градостроительной деятельности по условиям добычи полезных ископаемых выделены на месте залегания полезных ископаемых на территории района. В пределах района находятся месторождения нефти, углеводородного сырья, также на территории района есть такие полезные ископаемые, как глина и суглинок, песчаник, минеральные воды и пресные воды питьевого водоснабжения. В соответствии с законом РФ «О недрах» (от 21.02.1992г. №2395-1, ст.25) «...застройка площадей залегания полезных ископаемых, а также размещение в местах их залегания подземных сооружений допускаются с разрешения федерального органа управления государственным фондом недр или его территориальных органов и органов государственного горного надзора только при условии обеспечения возможности извлечения полезных ископаемых или доказанности экономической целесообразности застройки».

Зоны, подверженные воздействию чрезвычайных ситуаций природного и техногенного характера.

Границы территорий, подверженных риску возникновения чрезвычайных ситуаций природного и техногенного характера показаны на чертеже утверждаемой части проекта «Границы территорий, подверженных воздействию чрезвычайных ситуаций природного и техногенного характера». Текстовое описание приводится в разделе «Перечень основных факторов риска возникновения чрезвычайных ситуаций природного и техногенного характера» материалов по обоснованию.

Зоны особо охраняемых природных территорий в Шелковском районе выделены на территориях расположения Паробочевского, Степного и Брагунского государственных биологических заказников и памятников природы. Заказники располагаются в западной части района. Также в районе располагается ряд памятников природы, в его западной и южной части.

Государственный биологический заказник «Паробачевский» республиканского значения имеет биологический профиль и предназначен

для сохранения и восстановления редких и исчезающих видов растений и животных, в том числе ценных видов в хозяйственном, научном и культурном отношении. Заказник образован без ограничения срока действия. Заказник общей площадью 12 тыс. га, в т. ч. земли лесного фонда – 6 тыс. га, расположен в Шелковском районе Чеченской Республики.

Основными задачами создания заказника являются:

- сохранение, восстановление, воспроизводство ценных в хозяйственном, научном и культурном отношении животных, а также редких и исчезающих видов животных, в том числе: кот камышовый, кавказский благородный олень, выдра кавказская, норка европейская, вечерница гигантская, филин, фазан северокавказский, скопа, орлан-белохвост, полоз закавказский, полоз узорчатый, полоз четырехполосый, черный аист, курганник, змеяд, подорлик малый, баклан малый, колпица, каравайка, казарка краснозобая, пискулька, чирок мраморный, чернеть белоглазая, савка, тювик европейский, могильник;
 - сохранение среды их обитания, путей миграции, мест гнездования, зимовки, а также поддержание экологического баланса;
 - проведение биотехнических мероприятий с целью создания наиболее благоприятных условий обитания охраняемым объектам животного мира;
 - систематическое проведение учётных работ, научно обоснованное регулирование численности охотничьих животных;
 - защита, сохранение и воспроизводство редких, реликтовых, эндемичных и исчезающих видов растений и растительных группировок, в том числе: дуб черешчатый, клен светлый, вяз шершавый, два вида боярышника, мушмула германская (очень редкий на территории заказника вид), кизил обыкновенный, груша кавказская, яблоня лесная, слива колючая (терн), жестер слабительный, лещина обыкновенная, бересклет европейский, обвойник греческий, жимолость каприфоль, калина обыкновенная, бузина черная, хмель обыкновенный, виды купены, фиалки, ландыш закавказский, воробейник пурпурово-фиолетовый, аронник восточный и др.;
 - охрана природных ландшафтов;
 - содействие в проведении научно-исследовательских работ, без нарушения установленного режима заказника;
 - пропаганда передового опыта охраны растительного, животного мира и природных ландшафтов.
-

- На территории заказника запрещается любая деятельность, если она противоречит целям создания заказника или причиняет вред природным комплексам и их компонентам, в том числе:
- распашка земель;
- все виды рубок леса, кроме санитарных;
- сенокосение на лесных полянах до 5 га, пастьба скота, заготовка и сбор грибов, ягод, плодов, орехов, семян, лекарственных и иных растений, другие виды пользования растительным миром;
- охота, лов рыбы, добывание животных, не отнесенных к объектам охоты и рыболовства, другие виды пользования животным миром;
- сбор зоологических, ботанических и минералогических коллекций, а также палеонтологических объектов;
- предоставление земельных участков под застройку, а также для коллективного садоводства и огородничества;
- проведение гидромелиоративных и ирригационных работ, геологоразведочных изысканий и разработка полезных ископаемых;
- строительство зданий, дорог, сооружений и трубопроводов, линий электропередач и прочих коммуникаций;
- применение ядохимикатов, минеральных удобрений, химических средств защиты растений и стимуляторов роста;
- взрывные работы;
- проезд и стоянка транспортных средств вне дорог общего пользования;
- устройство привалов, биваков, туристических стоянок и лагерей, иные формы отдыха населения;
- любые иные виды хозяйственной деятельности рекреационного и другого природопользования, препятствующие сохранению, восстановлению и воспроизводству природных комплексов и объектов.

Рис. 54.

Схема границ государственного биологического заказника «Парабочевский».

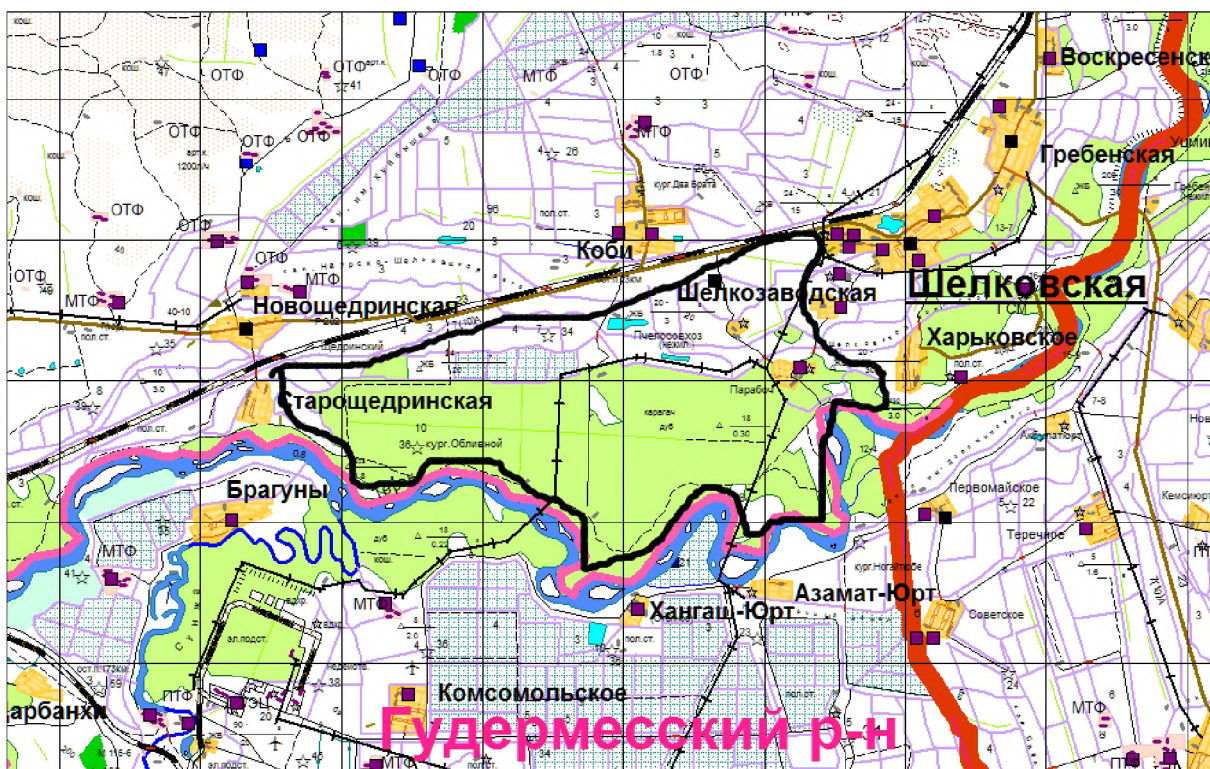


Рисунок 54-Схема границ государственного биологического заказник «Парабочевский».

Государственный биологический заказник республиканского значения «Степной» имеет биологический профиль и предназначен для сохранения и восстановления редких и исчезающих видов растений и животных, в том числе ценных видов в хозяйственном, научном и культурном отношении. Заказник образован без ограничения срока действия. Заказник общей площадью 52 тыс. га, расположен в Шелковском районе Чеченской Республики.

Основными задачами заказника являются:

- сохранение, восстановление, воспроизводство ценных в хозяйственном, научном и культурном отношении животных, а также редких и исчезающих видов животных, в том числе: выдра кавказская, норка европейская, кот лесной, олень благородный, кот камышовый, степной орел, змеяяд, орел-карлик, филин, пуночка, степная гадюка, полозы узорчатый и четырехполосый, черепаха, подорлик малый, скопа, тювик европейский, могильник;

- сохранение среды их обитания, путей миграции, мест гнездования, зимовки, а также поддержание экологического баланса;
- проведение биотехнических мероприятий с целью создания наиболее благоприятных условий обитания охраняемым объектам животного мира;
- систематическое проведение учётных работ, научно обоснованное регулирование численности охотничьих животных;
- защита, сохранение и воспроизводство редких, реликтовых, эндемичных и исчезающих видов растений и растительных группировок, в том числе: клен светлый, груша кавказская, вяз шершавый, лещина обыкновенная, яблоня восточная, два вида боярышника, кизил обыкновенный, калина обыкновенная, калина гордовина, бересклет европейский, аморфа кустарниковая, слива колючая (терн), слива растопыренная (алыча), мушмула германская, барбарис обыкновенный, виноград лесной, обвойник греческий, плющ Пастухова, жимолость каприфоль, фиалка, кирказон ломоносовидный, молочай, любка двулистная, хмель обыкновенный, зверобой продырявленный, тамус обыкновенный (Адамов корень), ландыш закавказский, толстостенка крупнолистная, птицемлечник дуговидный, молочай прямой, девясил высокий, воробейник пурпурово-фиолетовый, частуха подорожниковая, вечерница ночная, фиалка и др.;
- охрана природных ландшафтов;
- содействие в проведении научно-исследовательских работ, без нарушения установленного режима заказника;
- пропаганда передового опыта охраны растительного, животного мира и природных ландшафтов.

На территории Шелковского района **запрещается** любая деятельность, если она противоречит целям создания заказника или причиняет вред природным комплексам и их компонентам, в том числе:

- распашка земель;
 - все виды рубок леса, кроме санитарных;
 - сенокосение на лесных полянах до 5 га, пастьба скота, заготовка и сбор грибов, ягод, плодов, орехов, семян,
-

лекарственных и иных растений, другие виды пользования растительным миром;

- охота, лов рыбы, добывание животных, не отнесенных к объектам охоты и рыболовства, другие виды пользования животным миром;
 - сбор зоологических, ботанических и минералогических коллекций, а также палеонтологических объектов;
 - предоставление земельных участков под застройку, а также для коллективного садоводства и огородничества;
 - проведение гидромелиоративных и ирригационных работ, геологоразведочных изысканий и разработка полезных ископаемых;
 - строительство зданий, дорог, сооружений и трубопроводов, линий электропередач и прочих коммуникаций;
 - применение ядохимикатов, минеральных удобрений, химических средств защиты растений и стимуляторов роста;
 - взрывные работы;
 - проезд и стоянка транспортных средств вне дорог общего пользования;
 - устройство привалов, биваков, туристических стоянок и лагерей, иные формы отдыха населения;
 - любые иные виды хозяйственной деятельности рекреационного и другого природопользования, препятствующие сохранению, восстановлению и воспроизводству природных комплексов и объектов.
-

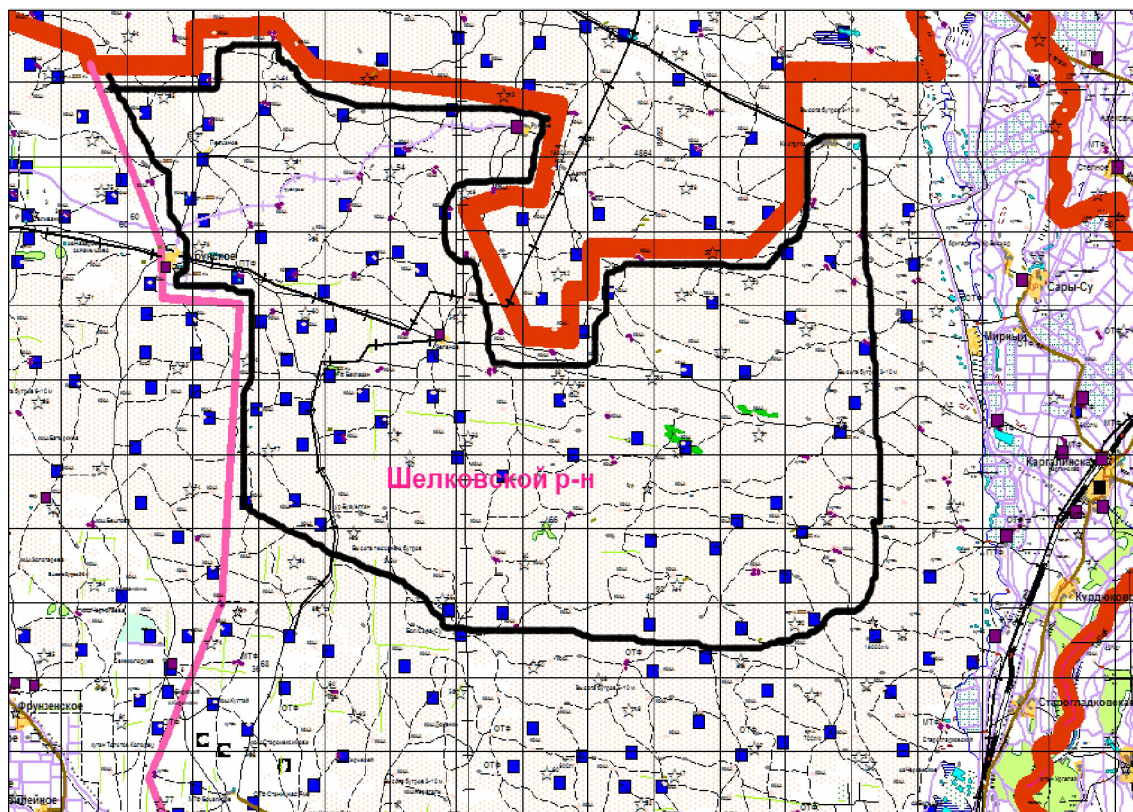


Рисунок 55- Схема границ государственного биологического заказника «Степной».

Государственный биологический заказник «Брагунский» республиканского значения имеет биологический профиль и предназначен для сохранения и восстановления редких и исчезающих видов растений и животных, в том числе ценных видов в хозяйственном, научном и культурном отношении. Заказник образован без ограничения срока действия. Заказник общей площадью 17 тыс. га, в т. ч. земли лесного фонда – 10,2 тыс. га расположен в пределах Грозненского, Гудермесского и Шелковского районов.

Основными задачами являются:

- сохранение, восстановление, воспроизводство ценных в хозяйственном, научном и культурном отношении животных, а также редких и исчезающих видов животных, в том числе: слепыш гигантский, перевязка, корсак, кот камышовый, дрофа, стрепет, журавль-красавка, султанка, курганник, пустельга степная, орел степной, черепаха, агама степная, удавчик

песчаный, полоз узорчатый, полоз желтобрюхий, полоз четырехполосый, круглоголовка ушастая, жужелица, чернеть белоглазая, авдотка, зук каспийский, ходулочник, шилоклювка, тиркушка степная, крачка малая, колпица, каравайка, казарка краснозобая, пискулька, огарь, пеганка, чирок мраморный, савка, лунь степной, змеяд;

- сохранение среды их обитания, путей миграции, мест гнездования, зимовки, а также поддержание экологического баланса;
 - проведение биотехнических мероприятий с целью создания наиболее благоприятных условий обитания охраняемым объектам животного мира;
 - систематическое проведение учётных работ, научно обоснованное регулирование численности охотничьих животных;
 - защита, сохранение и воспроизводство редких, реликтовых, эндемичных и исчезающих видов растений и растительных группировок, в том числе: хвощ ветвистый, телиптерис болотный, лютик водяной, ковыль перистый, ковыль волосатик, касатик (ирис) крымский, гвоздика ланцетная, цмин песчаный, донник польский, астрагал Леманна, эспарцет Новопокровского, полынь Черняева, колосняк, эриантус Равенны, вайда, онома красильная, груша иволистная, тополь гибридный, тополь черный, боярышник согнутостолбиковый, боярышник однопестичный, боярышник Палласа, виды ивы, жестер слабительный, свидина южная, яблоня восточная, виноград лесной, обвойник греческий, ломонос восточный, эфедра двухколосковая, джужгун безлистный, ежевика сизая, барвинок малый и др.;
 - различные типы растительных группировок – песчаные степи, зарастающие и подвижные пески, древесно-кустарниковые сообщества, луговая растительность;
 - охрана природных ландшафтов – степных, полупустынных, облесенных территорий, барханов и заросших песков;
 - содействие в проведении научно-исследовательских работ, без нарушения установленного режима заказника;
-

- пропаганда передового опыта охраны растительного, животного мира и природных ландшафтов.

На территории Шелковского района **запрещается** любая деятельность, если она противоречит целям создания заказника или причиняет вред природным комплексам и их компонентам, в том числе:

- распашка земель;
 - все виды рубок леса, кроме санитарных;
 - сенокосение на лесных полянах до 5 га, пастьба скота, заготовка и сбор грибов, ягод, плодов, орехов, семян, лекарственных и иных растений, другие виды пользования растительным миром;
 - охота, лов рыбы, добывание животных, не отнесенных к объектам охоты и рыболовства, другие виды пользования животным миром;
 - сбор зоологических, ботанических и минералогических коллекций, а также палеонтологических объектов;
 - предоставление земельных участков под застройку, а также для коллективного садоводства и огородничества;
 - проведение гидромелиоративных и ирригационных работ, геологоразведочных изысканий и разработка полезных ископаемых;
 - строительство зданий, дорог, сооружений и трубопроводов, линий электропередач и прочих коммуникаций;
 - применение ядохимикатов, минеральных удобрений, химических средств защиты растений и стимуляторов роста;
 - взрывные работы;
 - проезд и стоянка транспортных средств вне дорог общего пользования;
 - устройство привалов, биваков, туристических стоянок и лагерей, иные формы отдыха населения;
 - любые иные виды хозяйственной деятельности рекреационного и другого природопользования, препятствующие сохранению, восстановлению и воспроизводству природных комплексов и объектов.
-

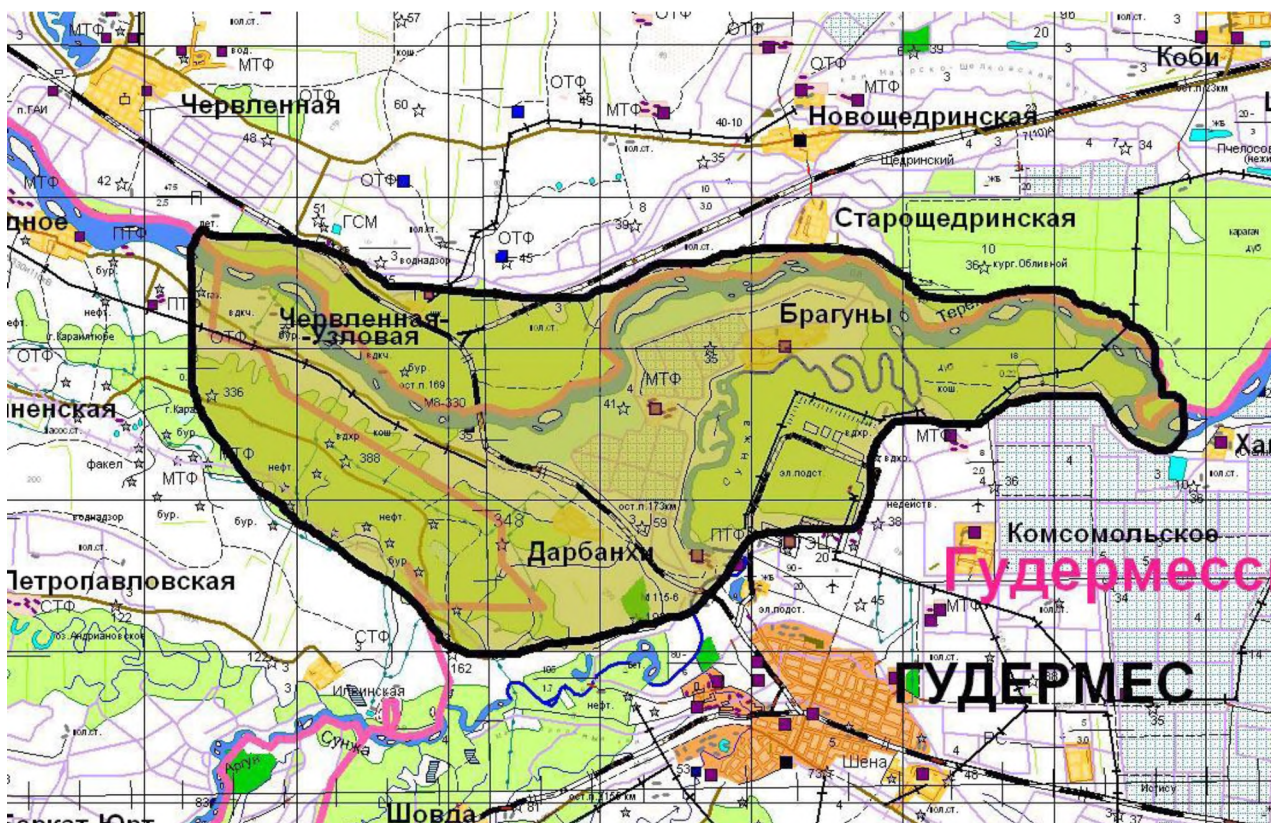


Рисунок 56- Схема границ государственного биологического заказника «Брагунский».

На территории Шелковского района расположены памятники природы, утвержденные Постановлением Правительства Чеченской Республики от 14.11.2006г. № 125, в том числе 2 ботанических и 2 гидрологических. Перечень памятников природы на территории района приводится ниже.

Табл. 57.

Перечень ботанических памятников природы на территории Шелковского района.

№ п/п	Наименование	Местоположение
1.	Бороздиновские сосны	Шелковской район

2.	Арнаутская сосновая роща	Шелковской район
----	--------------------------	------------------

Табл. 58.

Перечень гидрологических памятников природы на территории Шелковского района.

№ п/п	Наименование	Местоположение
1.	Озеро Степная жемчужина	Шелковской район, с. Воскресенское
2.	Озеро Карьерное	Шелковской район, п. Парабоч

Табл.59.

Характеристика и местоположение памятников природы на территории

Шелковского района.

Наименование, характеристика и описание местоположения памятника природы	Схема расположения памятника природы
<p><u>Ботанический памятник природы «Бороздиновские сосны»</u> расположены в 3 км к северо-востоку от ст. Бороздиновская и в 50 м к северу от автодороги Грозный – Кизляр, в Бороздиновском участковом лесничестве, в квартале № 2, выделе № 6 РГУ «Шелковское лесничество».</p> <p>Площадь земельного участка памятника природы составляет 0,02 га.</p>	

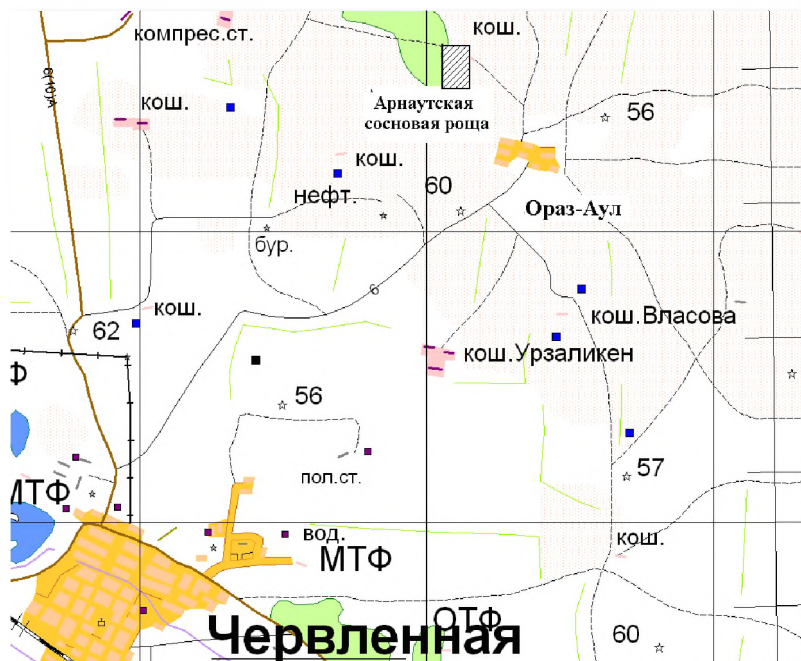
Наименование, характеристика и описание местоположения памятника природы

Схема расположения памятника природы

Ботанический памятник природы «Арнаутская сосновая роща»

расположена в 1,5 км к северо-западу от села Ораз-Аул и в 9 км северо-восточнее ст. Червленая.

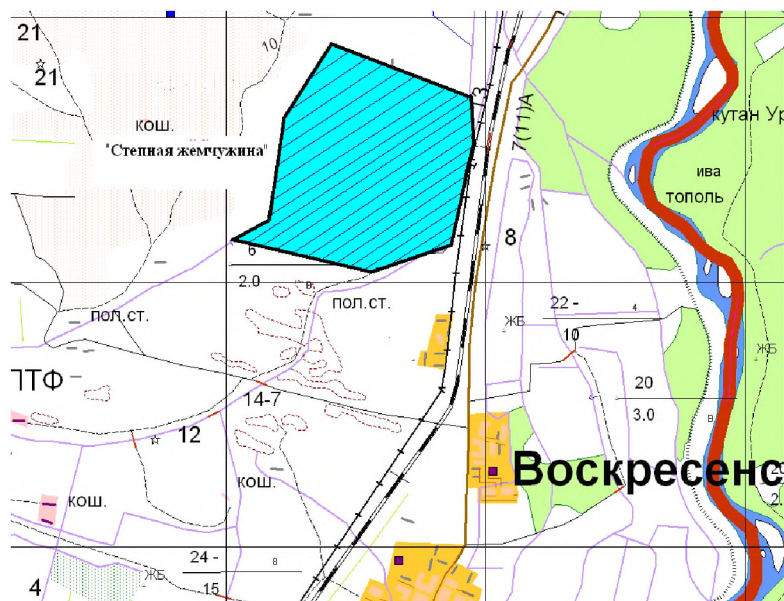
Площадь земельного участка памятника природы составляет 0,4 га.



Гидрологический памятник природы «Степная жемчужина»

расположено в Шелковском районе, в 500 м к западу от трассы Грозный-Кизляр и в трех километрах к северо-западу от ст. Воскресенское.

Площадь земельного участка памятника природы составляет 1251 га.



Наименование, характеристика и описание местоположения памятника природы	Схема расположения памятника природы
<p><u>Гидрологический памятник природы «Озеро Карьерное»</u> расположено в 2,4 км к западу от п. Парабоч и в 2,5 км юго-восточнее остановки пер. 23 км железной дороги Грозный – Кизляр</p> <p>Площадь земельного участка памятника природы составляет 12 га.</p>	

Режим особой охраны территорий ботанических памятников природы.

На территориях ботанических памятников природы **запрещается** любая деятельность, противоречащая целям и задачам их создания, в том числе:

- возведение объектов капитального строительства;
- проведение работ, которые могут привести к нарушению гидрогеологического режима местности, почвенного покрова;
- использование земель для садоводства и огородничества;
- сжигание сухих листьев и травы;
- повреждение или самовольные порубки деревьев и кустарников;
- самовольные посадки деревьев и кустарников, а также другие самовольные действия граждан и юридических лиц, направленные на обустройство отдельных участков особо охраняемой природной территории;

- изменение функционального назначения земельного участка или его части, если оно может привести к увеличению антропогенных нагрузок на памятник природы;
- загрязнение почв, замусоривание территории, захоронение мусора;
- применение химических средств борьбы с вредителями, болезнями растений и сорняками;
- сенокошение, выпас скота, заготовка и сбор грибов, ягод, плодов, орехов, семян, лекарственных растений, другие виды пользования растительным миром;
- промысловая, спортивная, любительская охота и другие виды пользования животным миром;
- сбор зоологических, ботанических и минералогических коллекций, а также палеонтологических объектов;
- проезд и стоянка автотранспорта;
- любые иные виды хозяйственной деятельности рекреационного и другого природопользования, препятствующие сохранению, восстановлению и воспроизводству природных комплексов и объектов.

Режим особой охраны территорий гидрологических памятников природы.

В пределах водоохранных зон гидрологических памятников природы запрещается:

- применение химических средств борьбы с вредителями, болезнями растений и сорняками;
 - размещение складов ядохимикатов, минеральных удобрений и горюче-смазочных материалов, площадок для заправки аппаратуры ядохимикатами, животноводческих комплексов и ферм, мест складирования и захоронения промышленных, бытовых и сельскохозяйственных отходов, кладбищ и скотомогильников, накопителей сточных вод;
 - складирование навоза и мусора;
 - заправка топливом, мойка и ремонт автомобилей и других машин и механизмов;
-

- размещение стоянок транспортных средств, в том числе на территориях дачных и садово-огородных участков;
- проведение без согласования с уполномоченным органом Чеченской Республики в области охраны окружающей среды строительства и реконструкции зданий, сооружений, коммуникаций и других объектов, а также работ по добыче полезных ископаемых, землеройных и других работ.

На расположенных в пределах водоохранных зон приусадебных, дачных, садово-огородных участках должны соблюдаться правила их использования, исключающие загрязнение, засорение и истощение водных объектов.

В пределах прибрежных защитных полос **запрещается**:

- распашка земель;
- применение удобрений;
- складирование отвалов размываемых грунтов;
- сенокошение, выпас и организация летних лагерей скота (в том числе мест водопоя), устройство купочных ванн;
- выжигание травянистой растительности;
- установка сезонных стационарных палаточных городков, размещение дачных и садово-огородных участков и выделение участков под индивидуальное строительство;
- движение автомобилей и тракторов, кроме автомобилей специального назначения.

Прибрежные защитные полосы, как правило, должны быть заняты древесно-кустарниковой растительностью или залужены.

Землепользование.

Площадь района составляет 2997,77 км², что составляет 18,2% от площади территории всей Республики.

Табл. 60.

*Распределение площади района по муниципальным образованиям
(площадь территории приведена по обмерам чертежа)*

Административно-территориальная единица	Территория, км ² на 1.01.2022 г.,	% от площади района
Бороздинское сельское поселение	75,70	2,53
Бурунское сельское поселение	346,96	11,59
Воскресеновское сельское поселение	49,92	1,67
Гребенское сельское поселение	127,13	4,25
Дубовское сельское поселение	96,70	3,3
Каргалинское сельское поселение	485,08	16,2
Каршыго-Аульское сельское поселение	65,38	2,18
Кобинское сельское поселение	43,10	1,44
Курдюковское сельское поселение	199,17	6,65
Ново-Щедринское сельское поселение	62,94	2,1
Ораз-Аульское сельское поселение	27,70	0,93
Сары- Суйское сельское поселение	345,93	11,55
Старогладовское сельское поселение	77,99	2,6
Старощедринское сельское поселение	44,36	1,48
Харьковское сельское поселение	32,29	1,1
Червленное -Узловое сельское поселение	58,21	1,94
Червленное сельское поселение	607	20,84
Шелковское сельское поселение	904,7	24,40
Шелкозаводское сельское поселение	64,36	2,15

Земли на территории района представлены следующими категориями:

- земли сельскохозяйственного назначения,
- земли населённых пунктов,
- земли промышленности, энергетики, транспорта, связи, радиовещания, телевидения, информатики, земли для

обеспечения космической деятельности, земли обороны, безопасности и земли иного специального назначения,

- земли лесного фонда,
- земли водного фонда,
- земли запаса.

На территории отсутствуют земли особо охраняемых территорий и объектов, а также земли запаса.

Табл.61.

Наличие земель и распределение земельного фонда по состоянию на 01.01.2022 г¹

Категории земель	Площадь (га)
Земли сельхозназначения	227 746,8
Земли населенных пунктов	4 439,5
Земли промышленности и иного специального назначения	7 873,15
Земли лесного фонда	15 738
Земли водного фонда	4 512
Итого:	247 996,8

Распределение земель по категориям показывает, что большая часть территории района занята землями сельскохозяйственного назначения, на долю которых приходится 75,9 %. Земли лесного фонда занимают 5,3%, земли населённых пунктов – 1,5%, земли промышленности и иного специального назначения – 2,6 %, земли водного фонда – 1,5% земельного фонда района.

¹ Площади указаны по данным Роснедвижимости ЧР.

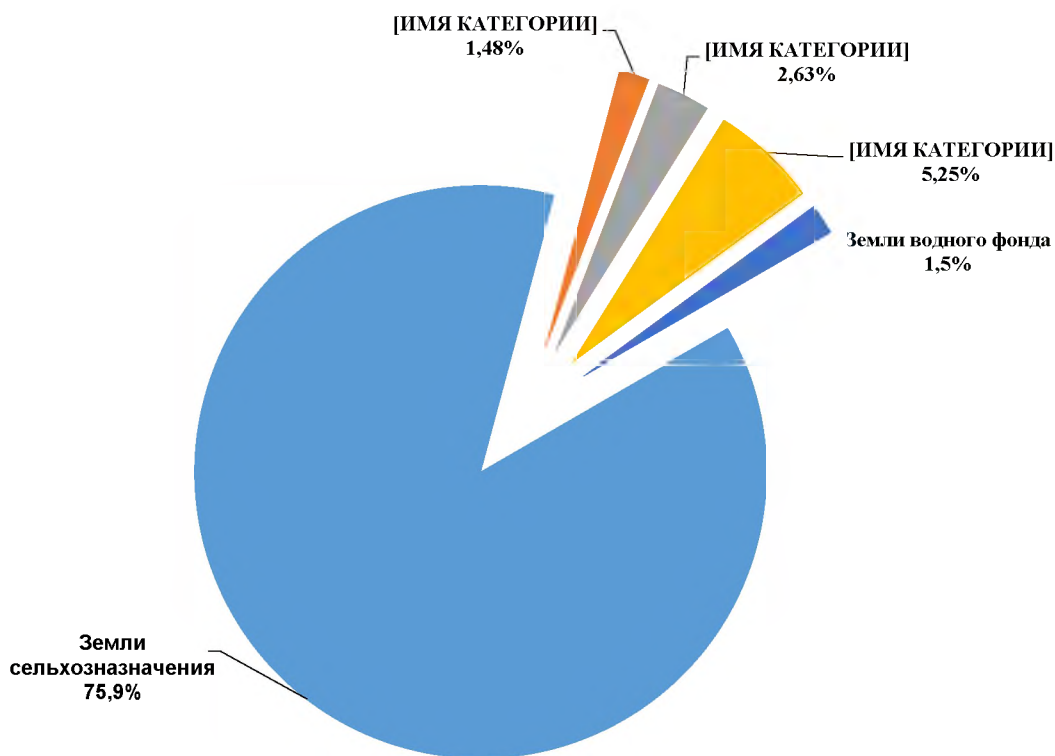


Рисунок 62- *Распределение земельного фонда Шелковского района Чеченской Республики по категориям на 01.01.2020г, %.*

Земли сельскохозяйственного назначения.

Земли сельскохозяйственного назначения - это земли, предоставленные для нужд сельского хозяйства или предназначенные для этих целей. Земли данной категории располагаются за чертой поселений и выступают как основное средство производства продуктов питания, кормов для скота, сырья, имеют особый правовой режим и подлежат особой охране, направленной на сохранение их площади, предотвращение развития негативных процессов и повышение плодородия почв.

К данной категории отнесены земли, предоставленные сельскохозяйственным предприятиям и организациям (коммерческие). В нее входят также земельные участки, предоставленные гражданам для ведения крестьянского (фермерского) хозяйства, личного подсобного хозяйства, садоводства, огородничества, животноводства, сенокошения и выпаса скота.

Основная направленность деятельности района – сельское хозяйство. Площадь земель сельскохозяйственного назначения составляет 227 746,8 га (75,97% от площади района и 21,7% от общей площади земель данной категории).

В категории земель сельскохозяйственного назначения сельскохозяйственные угодья представлены пашней, сенокосами, пастбищами и многолетними насаждениями. Среди сельскохозяйственных угодий преобладает пастбища, её площадь составляет 182,998 тыс. га (79,9% от общей площади земель сельскохозяйственного назначения). Второй по площади вид сельскохозяйственных угодий – пашни, площадью 35,392 тыс. га (15,48%). Площадь под сенокосами составляет 9,356 тыс. га (3,5%), под многолетними насаждениями – 1,202 тыс. га (0,04%). Также 29,099 тыс. га (12,7%) занимают несельскохозяйственные угодья, такие как лесные земли, земли застройки, земли под водой, под дорогами и пр.

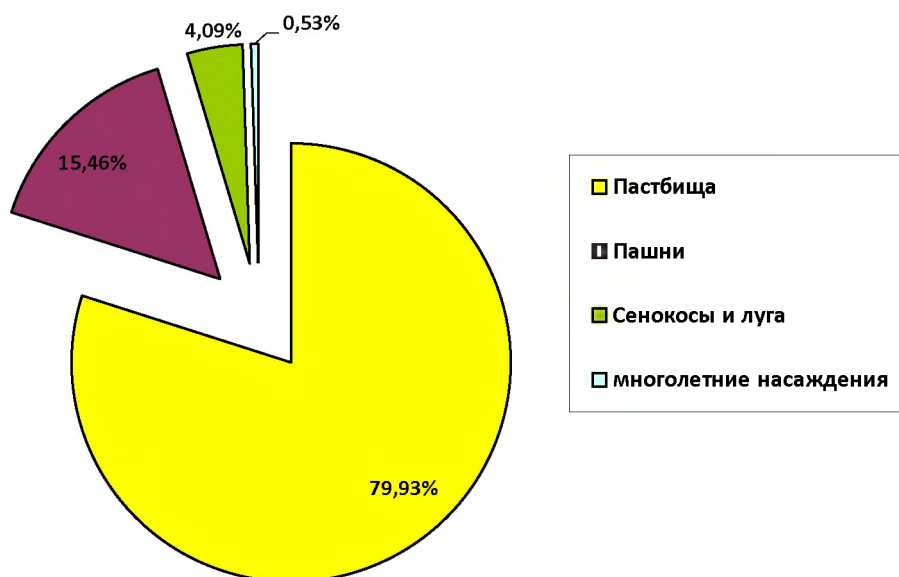


Рисунок 63- *Распределение земель сельскохозяйственного назначения Шелковского района Чеченской Республики по сельскохозяйственным угодьям на 01.01.2019 г, %.*

Земли населённых пунктов.

В соответствии с действующим законодательством землями населённых пунктов признаются земли, используемые и предназначенные для застройки и развития городских и сельских поселений и отделенные их чертой от земель других категорий.

Черта населённых пунктов по республике установлена не повсеместно, поэтому учет земель данной категории осуществляется в основном по фактической застройке, включая примыкающие к домам приусадебные участки.

Площадь земель, отнесенных к данной категории по Шелковскому району, составила 4,4 тыс. га или 1,48 % земельного фонда района и 4,3% от площади данной категории по Чеченской Республике.

В состав земель, относимых к категории земель поселений, входят как сельскохозяйственные, так и несельскохозяйственные угодья. Однако сельскохозяйственные угодья в данной категории преобладают и составляют более 79,9 %.

Из несельскохозяйственных угодий наиболее значительные площади в структуре земель поселений заняты застройкой.

В Шелковском районе земли населенных пунктов располагаются на территориях сельских поселений, включающих станицы, сёла и посёлки.

Земли промышленности, энергетики, транспорта, связи, радиовещания, телевидения, информатики, земли для обеспечения космической деятельности, земли обороны, безопасности и земли иного специального назначения.

В данную категорию включены земли, предоставленные в установленном порядке предприятиям, учреждениям, организациям для осуществления возложенных на них специальных задач. Земли, подлежащие отнесению к данной категории, расположены за чертой поселений.

В Шелковском районе к данной категории отнесено 15,7 тыс. га, что составляет 5,25% территории района и 17,2% площади данной категории земель по Республике.

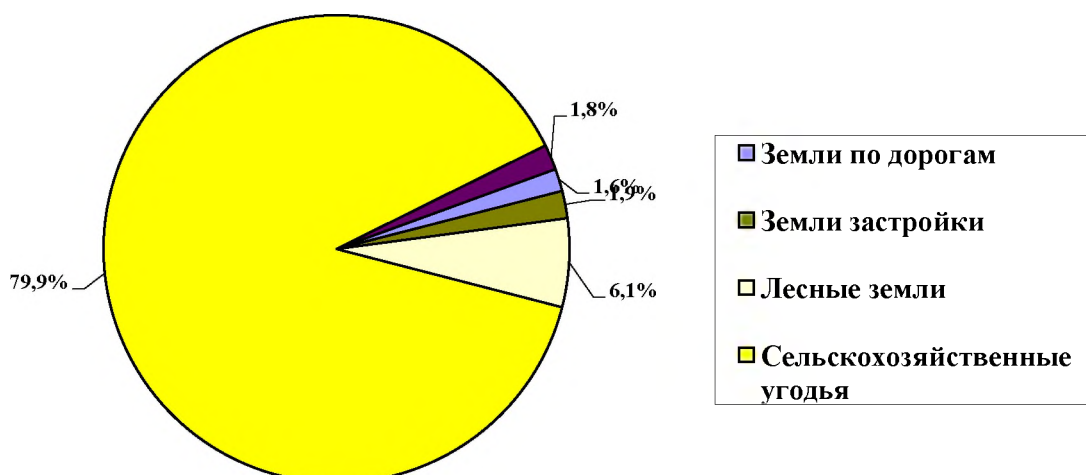


Рисунок 64- Распределение земель промышленности, энергетики, транспорта, связи, радиовещания, телевидения, информатики, земель для обеспечения космической деятельности, земель обороны, безопасности и иного специального назначения по угодьям в Шелковском районе.

Земли под предприятиями занимают 7873,15 га или 19,6% площади земель данной категории (под промышленными – 341,5 га), под федеральными воинскими частями - 5440 га (13,4%).

Земли особо охраняемых территорий и объектов.

В соответствии с действующим законодательством, к особо охраняемым территориям и объектам относятся земли, которые имеют особое природоохранное, научное, историко-культурное, эстетическое, рекреационное, оздоровительное и иное ценное значение, которые изъяты в соответствии с постановлениями федеральных органов государственной власти, органов государственной власти субъектов Российской Федерации или решениями органов местного самоуправления полностью или частично из хозяйственного пользования и оборота. Для этих земель установлен режим особой охраны.

В районе данная категория на сегодня отсутствует.

Земли лесного фонда.

В соответствии с Лесным кодексом Российской Федерации к данной категории относят лесные и нелесные земли. Лесные земли представлены участками, покрытыми лесной растительностью, и участками, не покрытыми лесной растительностью, но предназначенными для ее восстановления (вырубки, гари, участки, занятые питомниками и т.п.). К нелесным отнесены земли, предназначенные для обслуживания лесного хозяйства (просеки, дороги и др.).

В Шелковском районе к данной категории отнесено 15,8 тыс. га, что составляет 2,63 % территории района и 5,5% площади данной категории земель по Республике.

Земли лесного фонда района состоят из угодий: земли покрытые лесами (86,1% от площади данной категории), сельскохозяйственные угодья – 1,6% и прочие угодья – 12,3%.

Земли водного фонда.

Земельным кодексом Российской Федерации установлено, что к землям водного фонда относятся земли, покрытые поверхностными водами, сосредоточенными в водных объектах; занятые гидротехническими и иными сооружениями, расположенными на водных объектах.

В Шелковском районе к данной категории отнесено 4,5 тыс. га, что составляет 1,5% территории района и 49,4% площади данной категории земель по Республике.

Земли запаса.

В соответствии с принятым Земельным кодексом Российской Федерации к землям запаса относятся земли, находящиеся в государственной и муниципальной собственности и не предоставленные гражданам или юридическим лицам, за исключением земель фонда перераспределения земель. Таким образом, земли запаса – это неиспользуемые земли.

В районе данная категория на сегодня отсутствует.

Распределение земельного фонда по угодьям.

Сельскохозяйственные угодья.

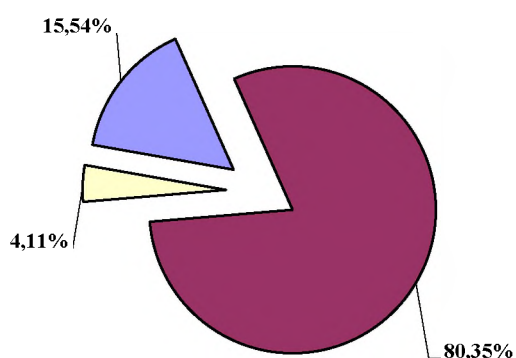
Сельскохозяйственные угодья – это земельные угодья, систематически используемые для получения сельскохозяйственной продукции. Сельскохозяйственные угодья подлежат особой охране. Предоставление их для несельскохозяйственных нужд допускается в исключительных случаях с учетом кадастровой стоимости угодий.

Сельскохозяйственные угодья на территории Шелковского района занимают 79,9% (227746,8 га) площади всех земель и присутствуют во всех категориях, кроме земель водного фонда.

Наибольший процент сельскохозяйственных угодий на территории Шелковского района расположены на землях сельскохозяйственного назначения.

Основными пользователями сельскохозяйственных угодий являются сельскохозяйственные предприятия, организации, а также граждане, занимающиеся производством сельскохозяйственной продукции.

Табл. 65.
Наличие сельскохозяйственных угодий на землях сельхозназначения в Шелковском районе.



№	Сельскохозяйственные угодья	Площадь, га
1	пашня	35392
2	пастбища	182998,8
3	сенокосы	9356
	всего	227 746,8

Вторая категория земель с преобладанием сельскохозяйственных угодий в составе – это земли промышленности и иного специального назначения. Здесь эти угодья занимают 59,2% от площади их в категории (3082 га). Среди них преобладают пастбища – 3076 га или 99,8%, пашня – 5 га и многолетние насаждения – 1 га.

Сельхозугодья составляют 1,6% площади категории земель лесного фонда (249 га), из них пашня – 99 га, залежи – 60га. Также присутствуют сенокосы и многолетние насаждения, 50 га и 40 га соответственно.

1764га сельскохозяйственных угодий присутствуют на землях населенных пунктов (0,7% от всей категории земель района), из них пашня – 576 га, пастбища - 1123 и залежь – 65 га.

Земли под водными объектами, включая болота.

Наибольшее количество земель под водными объектами находится в категории земель сельскохозяйственного назначения (80,8% или 3916 га), однако значительная часть расположена на землях водного фонда (68,3% или 3060 га).

Земли застройки.

В эти угодья включены территории под зданиями и сооружениями, а также земельные участки, необходимые для их эксплуатации и обслуживания.

Земли застройки присутствуют в основном, в категории земель населенных пунктов, промышленности и сельхозназначения. Незначительная их часть содержится и в землях лесного фонда (0,3%).

2,8% земель застройки занимают промышленные сооружения, которые относятся к категории земель промышленности.

Земли застройки занимают 4507 га, в т.ч. на землях населённых пунктов 2414 га (53,5%), на землях промышленности 67 га (1,5%), на землях сельскохозяйственного назначения 1990 га (44,2%).

Земли под дорогами.

В эти угодья включены земли, занятые автомобильными и железнодорожными магистралями, земли, расположенные в полосах отвода этих дорог, скотопрогоны, улицы, проезды, площади, иные пути сообщения.

Земли под дорогами присутствуют во всех категориях, кроме земель населенных пунктов, 66,1% из них занимают грунтовые дороги.

Площадь земель под дорогами составила на 01.01.2023 года 3986,4 га. Из них большая часть – 2440 га (61,4%) – на территории земель сельскохозяйственного назначения, 1253 га (31,5%) – на землях промышленности и иного специального назначения.

Лесные земли и лесные насаждения, не входящие в лесной фонд.

Земли под лесами и лесными насаждениями, не входящими в лесной фонд, присутствуют во всех категориях, кроме земель населенных пунктов и водного фонда.

В Шелковском районе площади лесных угодий составляют 3851 га, из них на землях сельскохозяйственного назначения 3030 га, землях водного фонда – 821 га.

Болотами занято 1276 га, из них 1039 га на землях сельскохозяйственного назначения.

Нарушенных земель на территории района не имеется.

Общий анализ состояния экономики.

Шелковской район занимает особое экономико-географическое положение на территории Чеченской республики. Районным центром является ст. Шелковская, расположенная в 70 км от города Грозного. Равнинный рельеф, благоприятные природные условия и ресурсы, и главное, наличие крупного транспортного и логистического узла повышают экономическую и инвестиционную привлекательность территории. В Шелковском районе на сегодняшний день сложился аграрный тип экономики.

Экономика района характеризуется как многоотраслевой структурой производства. Основой экономики района являлись: сельское хозяйство, торговля и услуги. Шелковской район имеет относительно высокую плотность железных дорог. Протяженность железных дорог в пределах границ района на участках Астрахань-Кизляр-Червленно-Узловая составляет 72 км, на участке Гудермес-Ищерская-Прохладный – 24 км. Протяженность сети дорог общего пользования в районе составляет 212,3 км. все дороги с твердым покрытием. Основу автомобильной трассы составляет автодорога республиканского значения Ставрополь-Прохладный-Моздок-Кизляр-Крайновка (115,6 км). Автомагистраль проходит в непосредственной близости от железной дороги Кизляр-Червленно-Узловая, что дает возможность переключить короткобежные грузы с железной дороги на автомобильную.

Территория района располагает значительными залежами глины для производства кирпича, черепицы и других гончарных изделий, ПГС пригодных для нижних слоев дорог и термальными источниками, в частности выходами естественных горячих серно-железных источников с температурой 80 градусов и выше.

Экономика Шелковского района в настоящее время имеет дифференцированную структуру и представлена всеми тремя основными секторами ее хозяйственной деятельности:

- первичный сектор (сельское хозяйство, добывающая промышленность) – сырьевая база экономики района. В настоящее время наиболее широкое развитие в районе получает сельское хозяйство;
- вторичный сектор (обрабатывающая промышленность, строительство, энергетика) – наиболее значимое для развития экономики звено в хозяйственном комплексе района. В первую очередь это относится к весьма сложной по своей структуре обрабатывающей промышленности, представленной в районе производством пищевых продуктов;
- третичный сектор (транспорт, связь, финансы, торговля, образование, здравоохранение, рекреационная деятельность и другие виды производственных и социальных услуг) – обеспечивает функционирование первичного и вторичного секторов экономики района. В настоящее время этот сектор не достаточно сбалансирован по своей структуре.

Инвестиции, которые поступают сейчас на территорию района, носят в основном государственный характер и направлены в первую очередь на восстановление жизненно важных объектов социальной сферы и промышленности.

2.2.7 Жилищный фонд.

Важнейшей частью социальной инфраструктуры, призванной обеспечивать удовлетворение социально-бытовых нужд человека, является жилье и его качество.

Жилые зоны в Шелковском районе Чеченской Республики подразделяются на:

- зоны индивидуальной жилой застройки;
- зоны многоквартирной жилой застройки;
- зоны отводов под жилищное строительство.

В Шелковском районе показатель жилищной обеспеченности очень низкий. Несмотря на то, что средняя обеспеченность жильем на 1 жителя в районе постепенно возрастает, этот показатель ниже среднероссийского уровня (по России на 1 жителя в 2019 году приходилось 20,8 кв. метров площади жилья).

Увеличение жилого фонда в районе за последние годы происходило преимущественно за счет строительства индивидуальных жилых домов, построенных населением за счет собственных средств.

Уровень благоустройства жилищного фонда за последние годы вырос незначительно, за исключением жилья, оборудованного центральным отоплением, удельный вес которого упал.

В Шелковском районе наибольший удельный вес благоустройства жилого фонда по видам инженерного оборудования приходится на газоснабжение, наименьший – на оборудование централизованным водоотведением, центральным отоплением. Но, учитывая, что подавляющее большинство жилого фонда представлено объектами индивидуального жилищного строительства, оборудованного автономными системами отопления и горячего водоснабжения, уровень данных видов благоустройства достигает 80-90%.

Существующее качество жилья в районе не может отвечать потребностям населения. Показатели благоустройства жилищного фонда очень низкие.

Проблема обеспечения населения жильем в районе остается острой. Недостаточными темпами осуществляется строительство новых жилых домов. Большинство вводимых в районе жилье за последние годы - это индивидуальные и многоквартирные жилые дома, построенные за счет «Регионального Общественного Фонда» им. героя России А. Кадырова.

- Историко-культурное наследие.

На территории Шелковского района расположены 12 объектов культурного наследия регионального значения.

Объекты культурного наследия федерального и регионального значения представлены памятниками истории, расположенными в черте населённых пунктов района.

Табл. 66.

Объекты культурного наследия (памятники истории) федерального и регионального значения на территории Шелковского района.

№ п/п	Наименование	Вид охраны	Время сооружения
<i>Шелковской район</i>			
1	Городище «Мамаевское» («Шелковозаводское»), (селение Паробоч, 2 км. юго-западнее селения)	Ф	Раннее средневековье, позднее средневековье XVIвек
2	Городище (крепость) «Лабаторная» (ст. Старощедринская 2 км восточнее станицы)	Ф	XVIвек.
3	Городище «Шелковское» (станция Шелковская)	Ф	VIII-Iхвв.
4	Братская могила II-й Красной Армии, погибших в боях с белогвардейцами. Установлен памятный знак (окраины станицы Шелковской)	Р	1918 1967
5	Братская могила II-й Красной Армии, погибших в боях с белогвардейцами. Установлен памятный знак (станция Дубовская, у ДК)	Р	1918 1967
6	Памятник воинам- станичникам, павшим в боях с фашистскими захватчиками. Установлен памятный знак (станция Дубовская, у ДК)	Р	1941 1945

№ п/ п	Наименование	Вид охраны	Время сооружения
7	Братская могила 11-й Красной Армии, умерших от тифа. Установлен памятный знак (хут. Парубоч, кладбище)	Р	-
8	Братская могила советских воинов, погибшим в боях с фашистскими захватчиками. Установлен памятный знак (станция Каргалиновская, у ДК)	Р	1941 1945 1967
9	Литературный дом-музей им. М.Ю. Лермонтова (селение Парубоч)	Р	1818
10	Литературно-этнографический музей им. Л.Н. Толстого(ст-ца Старогладовская)	Р	1913
11	Братская могила воинов II-й Красной Армии, погибших в годы гражданской войны. Установлен памятный знак (Старогладовская, у виноградных садов)	Р	1918 1935
12	Братская могила воинов Красной Армии, погибших в боях за советскую власть. Установлен памятный знак (станция Червленая, у ДК)	Р	1918 1920 1922
13	Братская могила воинов II-й Красной Армии, погибших от тифа. Установлен обелиск. (ст. Червленая, ж/д вокзал)	Р	1918 1919 1961
	Памятники искусства		

№ п/ п	Наименование	Вид охраны	Время сооружения
	Памятники истории		
14	Обелиск воинам- землякам, павшим в годы Великой Отечественной войны (с-з Щелковской)	Р	1967
15	Место казни красноармейцев X1 армии белогвардейцами (ст. Шелковская, парк)	Р	1918 1919
16	Могилы красноармейцев X1 армии, умерших от тифа и убитых кулаками (ст-ца Шелковская между винзаводом и ж.д. станицей)	Р	1918
17	Могилы красноармейцев X1 армии, умерших от тифа (ст-ца Гребенская)	Р	1918 1919
18	Могилы красноармейцев X1 армии, погибших за советскую власть (ст-ца Курдюковская)	Р	1918 1919
19	Могилы красноармейцев X1 армии, умерших от тифа (ст-ца Новошедринская)	Р	1918 1919
20	Могилы красноармейцев X1 армии, погибших за советскую власть (ст-ца Староглалковская)	Р	1918 1919
21	Братская могила воинов 11-й Красной Армии, умерших от тифа и повешенных белогвардейцами. Установлен памятный знак (станция Каргалиновская ж/д вокзал)	Р	-
22	Братская могила воинов 11-й Красной Армии, погибших в годы гражданской войны. Установлен памятный знак (окраина станицы Шелковская)	Р	-

Для объектов культурного наследия на территории района в настоящее время не установлены зоны охраны, а также не определены границы территорий объектов культурного наследия.



- Рекреационный комплекс.

Рекреационный потенциал района.

Как отрасль хозяйства и род деятельности рекреация относится к той группе отраслей и родов деятельности, которые имеют ярко выраженную ресурсную ориентацию.

Важнейшей составной частью рекреационного потенциала являются рекреационные ресурсы, под которыми понимаются компоненты природной среды, объекты хозяйственной деятельности, обладающие уникальностью, оригинальностью, эстетической привлекательностью, целебно-оздоровительной значимостью, могущие быть использованы для организации различных видов и форм рекреационных занятий.

Рекреационный потенциал

Шелковского района обусловлен, прежде всего, его выгодным экономгеографическим положением, благоприятными климатическими условиями, наличием уникальных природных компонентов.

Туристские ресурсы¹ – природные, исторические и социально-культурные объекты, включающие объекты туристского показа, а также иные объекты, способные удовлетворять духовные потребности туристов, содействовать восстановлению и развитию физических сил.

Весь комплекс туристских ресурсов можно поделить на три группы:

- **природные:** климат, водные ресурсы, минеральные источники и лечебные грязи, рельеф, пещеры, растительный и животный мир, природные памятники и заповедники, живописные ландшафты, уникальные природные объекты и другие;
- **культурно-исторические:** музеи, выставки, театры, археологические, исторические, архитектурные памятники, этнографические особенности, фольклор, центры прикладного искусства и т. д.;
- **социально-экономические:** экономико-географическое положение, транспортная доступность территории, уровень ее экономического развития, современная и перспективная территориальная организация, уровень обеспечения

¹ Схема территориального планирования Шелковского муниципального района Чеченской Республики, утвержденной Решением Совета депутатов Шелковского муниципального района от 01.09.2020 № 26

обслуживания населения, трудовые ресурсы, особенности населения, уровень развития транспортной сети.

На территории Шелковского района туристские ресурсы представлены всеми тремя видами – природными, культурно-историческими и социально-экономическими.

Имеющиеся на территории района рекреационные ресурсы позволяют организовать большое количество возможных типов рекреационной деятельности и, таким образом, получить высококачественный туристический продукт, характеризующийся большим разнообразием предлагаемых услуг.

Табл.67.

Типы возможной рекреационной деятельности на территории Шелковского района.

Типы рекреационной деятельности	Примеры рекреационных занятий на территории района
Купания	Купание в источниках
Водные процедуры	Баня, душ, ванны, водный массаж и т. п.
Рафтинг	Сплав по реке категорийный и некатегорийный
Солнечные ванны	Загорание, инсоляции и т. п.
Туристский поход	Походы некатегорийные: пешие, водные, авто-, вело-, мото-, конные и т. п.
Прогулка	Ходьба в шалящем режиме
Деловой туризм	Переговоры, подписание договора, обсуждение программ и т. п.
Событийный туризм	Фестивали, выставки, семинары, съезды и т.д.
Шоппинг	Покупки розничные, покупки оптовые, приобретение сувениров и т. п.
Климатолечение	Использование климатических факторов: целебного воздуха, ультрафиолетовой радиации, комфортной погоды и т. п.

Типы рекреационной деятельности	Примеры рекреационных занятий на территории района
Бальнеолечение	Использование минеральной воды, родниковой воды, кумыса, кефира и т. п.
Экскурсии автобусные	Местные познавательные поездки в сопровождении экскурсовода с использованием автобуса
Экскурсии пешие	Местные познавательные прогулки с экскурсоводом
Посещение музеев	Познавательное посещение музеев, домов-музеев, выставок и т. п.
Рыбная ловля	Зимняя ловля, спиннинг, проводка и т. п.
Воздушный полет	Полеты на воздушном шаре, дельтаплане, моноплане, парашюте, вертолете, самолете
Конная прогулка	Поездки на лошадях
Автотуризм	Поездки на личном автомобиле, ралли
Развлекательное питание	Посещение знаменитых ресторанов, кафе, баров, национальная кухня и т. п.
Категорийный туристский поход	Походы категорийные: пешие, горные, водные, лыжные, конные и т. п.
Туристская, спортивная подготовка	Учебные, тренировочные походы, тренировки
Инсентив-туризм	Сочетание задач обучения, повышения квалификации и отдыха
Участие в научных конгрессах	Семинары, секции, съезды, конгрессы и т. п.
Трекинг	Пеший поход без багажа
Природоохранная деятельность	Восстановление нарушений ландшафта, природного комплекса, биоценоза и т. п.
Ландшафтные	Осмотр уникальных, типичных, аттрактивных

Типы рекреационной деятельности	Примеры рекреационных занятий на территории района
наблюдения	ландшафтов
Любительский труд	Садоводство, огородничество, животноводство, цветоводство и т. п.
Обучение ремеслам	Гончарное дело, вышивание, вязание, резьба
Участие в народных праздниках	Фольклорные, этнические праздники, концерты и т. п.
Творческие занятия	Литературные занятия, живопись и т. п.

Самостоятельным рекреационным ресурсом, являющимся отличительной особенностью территории, является уникальность и самобытность культуры народа. Этническая составляющая позволяет внести особый колорит в туристический продукт, расширит познавательные возможности туризма. Кроме того, это позволяет развивать такие виды рекреационной деятельности, как религиозный и этнографический туризм, обучение ремеслам участие в народных праздниках, развлекательное питание.

Основными факторами, сдерживающими развитие рекреационного комплекса, являются:

неразвитая инфраструктура существующей материальной базы, отсутствие гостиничных средств размещения туристского класса с современным уровнем комфорта;

недостаток опыта создания благоприятных условий для инвестиций в развитие инфраструктуры отрасли;

низкое качество обслуживания во всех секторах туристической индустрии, дефицит квалифицированных кадров и отсутствие опыта работы в условиях рыночной экономики;

отсутствие новых конкурентоспособных предложений на рынке туристско-рекреационных услуг.

- Транспортный комплекс.

Общее описание транспортного комплекса района.

Основное предназначение транспортной системы – обеспечивать наиболее удобные связи между местами проживания людей и местами осуществления их деятельности при соблюдении соответствующего уровня безопасности движения.

Транспортная система района, при наличии ряда проблем в её организации, в основном справляется с указанной задачей.

Транспортная система Шелковского района представлена автомобильным и железнодорожным транспортом.

Территория Республики насыщена объектами дорожной и трубопроводной инфраструктуры. Густота железнодорожных путей общего пользования составляет 178 км/10 тыс. кв. км, густота автомобильной сети – 201 км/1000 кв.км, при значении этих показателей по ЮФО – 146 и 110, соответственно, и по РФ в целом - 50 и 32 км, соответственно¹.

Транспортная доступность территории.

Для оценки транспортной доступности территории были построены изохроны транспортной доступности от районного центра – ст.Шелковская (60-минутная).

Транспортное обслуживание населения.

Уровень транспортного обслуживания населения зависит в первую очередь от наличия автодорожных подъездов с твердым покрытием к населенным пунктам. На территории Шелковского района не все населённые пункты обеспечены подъездами по автомобильным дорогам с твёрдым покрытием.

Обслуживание территории и населения района пассажирским пригородным транспортом осуществляется в основном автобусами, а также маршрутными такси.

Сеть внутриреспубликанских автобусных маршрутов включает в себя маршруты, связывающие ст.Шелковской с отдалёнными населёнными пунктами и другими районами. Задачу транспортного обслуживания населения выполняют также межрегиональные автобусные маршруты.

¹ Схема территориального планирования Чеченской Республики.

Основные проблемы транспортного комплекса района.

На основании анализа транспортной инфраструктуры, оценки влияния транспортных критериев на развитие и функциональное использование территории района можно выделить основные проблемы развития транспорта:

- В районе недостаточно развита сеть внутрирегиональных меридиональных транспортных связей на севере, что препятствует как социально-экономическому развитию территории, так и ее значению, соответствующему ее геополитическому положению.
- Сеть автомобильных дорог по конфигурации, параметрам отдельных участков, качеству и состоянию дорожных одежд не соответствует потребностям ни хозяйственно-экономического использования, ни транспортного обслуживания населения. Отсутствуют обходы населённых пунктов.
- Работа железнодорожного транспорта нуждается в повышении безопасности движения с организацией пересечений в разных уровнях и закрытием переездов.

Железнодорожный транспорт¹.

Железнодорожный транспорт связывает район со всеми регионами Южного федерального округа.

Сеть железных дорог, обслуживающая территорию, состоит из двух основных участков: Прохладная-Гудермес-Махачкала (магистральная линия Ростов-на-Дону – Баку), Гудермес-Грозный-Беслан-Прохладная.

Участок Прохладная – Гудермес - Махачкала проходит вдоль реки Терек по территориям трех административных районов: Наурскому, Шелковскому и Гудермесскому. Участок является главным в республике. Все транспортные потоки, поступающие в республику с северо-западных направлений, проходят по нему. Участок двухпутный, электрифицированный на переменном токе, с 1994 года вид тяги локомотивов – тепловозный. Протяженность участка в границах Республики составляет 154 км. По категорированию МПС участок относится к III категории – железнодорожная линия регионального значения, осуществляющая внутренние и

¹ Развитие железнодорожного транспорта относится к полномочиям Российской Федерации. Описание приводится по материалам Схемы территориального планирования Чеченской Республики и носит справочный характер.

межреспубликанские связи, с приведенной грузонапряженностью линии до 15 млн. ткм/км. На участке расположено 16 отдельных пунктов: ст. Ищерская, ст. Алпатово, ст. Наур, разъезд Калиновский, ст. Терек, раз. Солкушино, ст. Тепловодный, ст. Червлённая, ст. Червлённая-Узловая, остановочная платформа 169 км, о.п. 173 км, ст. Гудермес, ст. Истису, ст. Кади-Юрт, о.п. 2184 км, ст. Герзель-Аул.

Основные станции участка следующие:

- Гудермес – II класса, участковая;
- Червлённая – III класса, промежуточная;
- Червлённая – Узловая - III класса, промежуточная;
- Ищерская – IV класса, промежуточная;
- Наурская – IV класса, промежуточная;
- Терек – IV класса, промежуточная;
- Алпатово - IV класса, промежуточная;
- Кади-Юрт – V класса, промежуточная.

Участок Червлённая-Узловая–Кизляр проходит вдоль реки Терек и республиканской границы по территории Шелковского района. Участок однопутный, вид тяги локомотивов – тепловозный. Протяженность участка в границах республики составляет 80 км. По категорированию МПС участок относится к IV категории – железнодорожная линия местного значения, обслуживающая предприятия и население в районе их тяготения, с приведенной грузонапряженностью линии до 5 млн. ткм/км. На участке расположено 5 отдельных пунктов: раз. Щедринский, ст. Шелковская, разъезд Старогладковский, ст. Каргалинская, раз. Бороздинский.

Сложившаяся сеть железных дорог в республике позволяет организовать работу железнодорожного транспорта по трем направлениям:

Прием, обработка, отправка грузов и пропуск транзитных потоков в направлениях с запада на восток и обратно возлагается на двухпутный участок Прохладная-Гудермес-Махачкала;

Обработка поступающих грузов и отправка грузов в Ачхой-Мартановском, Шелковском и Шалинском районе, приходится на участок Гудермес-Грозный-Прохладная;

Распределение транспортных потоков в направлении с северо-востока и обратно служит участок Червлённая-Узловая-Кизляр.

Автомобильный транспорт и дорожный комплекс.

Автотранспорт на территории района представлен сетью территориальных и местных автодорог.

В соответствии с действующим законодательством¹, автомобильными дорогами общего пользования местного значения муниципального района являются автомобильные дороги общего пользования в границах муниципального района, за исключением автомобильных дорог общего пользования федерального, регионального или межмуниципального значения, автомобильных дорог общего пользования местного значения поселений, частных автомобильных дорог. Перечень автомобильных дорог общего пользования местного значения муниципального района может утверждаться органом местного самоуправления муниципального района.

Сеть автомобильных дорог Чеченской Республики состоит из одной федеральной автомагистрали протяженностью 130 км, шести автодорог республиканского значения, суммарной протяженностью 464,275 км и местных дорог общего пользования.

Шелковской район располагает достаточной сетью автомобильных дорог, общая протяженность которых составляет 763,275 км, в том числе с АБП 42,72 %, 29,37 % – с гравийным покрытием, 27,90 % с грунтовым покрытием. Дорожные сооружения позволяют осуществлять пропуск транспорта грузоподъемностью до 40 тонн. Пропускная способность автомобильных дорог обеспечивает выполнение задач, связанных с ликвидацией ЧС природного и техногенного характера, за исключением масштабного землетрясения.

Параллельно железной дороге, от Моздока до Кизляра, проходит автомобильная дорога регионального значения «Ставрополь-Прохладный-Моздок-Кизляр-Крайновка» (Р-262). Протяженность в границах республики – 185 км. Дорога имеет III техническую категорию с асфальтобетонным покрытием проезжей части. Ширина проезжей части – 6-7-9 м, ширина земляного полотна – 10-13 м.

Автомобильная дорога «Червленная-Грозный» (Р-308) подходит к городу с северо-востока. Протяженность дороги – 24 км. Дорога имеет III техническую категорию с асфальтобетонным покрытием проезжей части. Ширина проезжей части 8 м и ширина земляного полотна 12 м, обочин – 3 м.

¹ «Об автомобильных дорогах и о дорожной деятельности в Российской Федерации и о внесении изменений в отдельные законодательные акты Российской Федерации».

Безопасность движения.

Безопасность дорожного движения в условиях постоянно увеличивающегося уровня автомобилизации населения является очень важным вопросом.

На безопасность движения влияет множество факторов - это и организация дорожного движения, и уровень подготовки водителей, техническое состояние транспортных средств и т.д. Немаловажным фактором, оказывающим существенное влияние на безопасность дорожного движения, является планировочная организация транспортных связей и техническое состояние дорог, а также соответствие их фактической нагрузке и интенсивности движения.

Особенностью расселения на территории Шелковского района является высокая плотность населения и сети населённых пунктов, короткие связи между ними, испытывающие постоянные нагрузки. Большинство населённых пунктов не имеют транспортных обходов, выполнение этих обходов зачастую невозможно по условиям плотности сети населённых пунктов и рельефа местности.

В районе сохраняется значительное количество дорог переходного и низшего типа. Конструкции этих дорог не соответствуют современным требованиям строительных норм и правил по прочностным показателям и безопасности движения автомобильного транспорта.

В результате непринятия своевременных мер и несоблюдения межремонтных сроков на дорогах образовались значительные разрушения проезжей части и обочин. Многие ограждения пришли в негодное состояние, установлены с неправильным выбором скорости движения. Определяющее влияние на аварийность оказывают водители транспортных средств, принадлежащих физическим лицам.

Наиболее многочисленной и самой уязвимой группой участников дорожного движения являются пешеходы.

Сложная обстановка с аварийностью и наличие тенденций к дальнейшему ухудшению ситуации во многом объясняются следующими причинами:

постоянно возрастающее число автомобилей, принадлежащих населению;

уменьшение перевозок общественным транспортом и увеличение перевозок личным транспортом;

нарастающая диспропорция между увеличением количества автомобилей и протяженностью улично-дорожной сети, не рассчитанной на современные транспортные потоки.

Сложившаяся ситуация в области обеспечения безопасности дорожного движения характеризуется наличием тенденций к ее дальнейшему ухудшению, что определяется следующими факторами:

высокий уровень аварийности и тяжести последствий ДТП;

значительная доля людей наиболее активного трудоспособного возраста (26 - 40 лет) среди лиц, погибших в результате ДТП;

низкий уровень безопасности перевозок пассажиров автомобильным транспортом.

Трубопроводный транспорт.

В настоящее время на территории Шелковского района функционирует - магистральный трубопровод - МГ «Магат-Северный Кавказ» Ду 1400, Р=7,5 МПа длина 32 км.

По территории района проходит сеть магистральных газопроводов Моздок-Червленая-Азербайджан, накладывающих ограничения на осуществление градостроительной деятельности.

- Инженерная инфраструктура.

Водоснабжение и водоотведение

Шелковской район располагает ресурсами поверхностных и пресных подземных вод, которые являются основным источником хозяйственно-питьевого водоснабжения, удовлетворения потребностей промышленного и хозяйственно-питьевого водоснабжения.

Ресурсы подземных вод распределены на площади республики неравномерно. В зависимости от водообеспеченности подземными водами выделяются территории:

достаточно обеспеченные;

недостаточно обеспеченные;

необеспеченные подземными водами.

К достаточно обеспеченным территориям местными ресурсами питьевых вод относят центральную часть Шелковского района.

Значительные прогнозные запасы позволяют ориентировать водоснабжение большинства населенных пунктов района на подземные воды.

На территории района расположен МУП «Шелковской водоканал», обеспечивающий водоснабжение сел Каршыга-Аул, Ораз-Аул, Сара-су, п. Красный Восход, Мирный, ст. Бороздинская, Бурунская, Воскресенская, Гребенская, Дубовская, Каргалинская, Кабинская, Курдюковская, Новошедринская, Старогладковская, Старошедринская, Харьковская, Червлёная Узловая, Червлёная, Шелковская, Шелкозаводская, Парабоч.

МУП «Шелковской водоканал» получает воду из 77-ми артезианских скважин, расположенных на территории района, обеспечивается водой с поймы р.Терек. Водозаборные сооружения имеют оборудованные зоны санитарной охраны первого пояса. Качество воды, подаваемой в водопроводную сеть района, соответствует требованиям ГОСТ 2874-82*.

Суммарный дебит артезианских скважин составляет 6,006 тыс.м³/сут.

Плановый среднесуточный объем подачи воды-4,61 тыс.м³/сут., а фактический-6,3 тыс.м³/сут.

Системой централизованного водоснабжения обеспечиваются промышленность, объекты социальной инфраструктуры, общественные здания и жилые кварталы района. Индивидуальная жилая застройка также подключена к водопроводной сети, часть – использует водоразборные колонки, учет воды при этом не ведется. Использование водоразборных

колонок создает трудности в обеспечении населения водой, ухудшает их бытовые условия, создает дополнительный дефицит воды.

Численность населения, обеспеченного централизованным водоснабжением, 52 тыс. человек.

На балансе Шелковского филиала находится водопровод, протяженностью 269,7 км. Протяженность магистральных водоводов составляет 235 км, разводящих сетей 230, 85 км. Количество напорно-регулирующих сооружений – 52 шт.

Для предохранения источников водоснабжения от возможного загрязнения согласно СанПиН 2.1.4.1110-02 предусматривается три зоны водоохраны. На водозаборах предусмотрен 1-й пояс санитарной охраны, включающий территории, на которых размещаются водозаборы, резервуары чистой воды с учетом их расширения. Территория 1 пояса ограждена и благоустроена.

Физический износ водопроводных сетей по Шелковскому району составляет 99 %. Это обусловлено тем, что на территории района эксплуатация водопроводных сетей морально устарела, также свою роль играло отсутствие плановых и капитальных ремонтов, в связи с последними событиями на территории Чеченской Республики. За счет этого происходит внутренняя коррозия водопроводных сетей и частые аварии, которые приводят к перебоям в снабжении населения водой, большим потерям воды. Сети водоснабжения требуют замены.

Несмотря на обеспеченность разведанными запасами и прогнозными эксплуатационными ресурсами подземных вод питьевого качества, положение с водоснабжением отдельных населенных пунктов неудовлетворительное. К главным причинам создавшейся неблагоприятной ситуации можно отнести следующие:

Отсутствие в районе грамотной технологической, гидрогеологической и экономической политики использования ресурсов питьевых вод;

Недопустимо медленный ввод в эксплуатацию разведанных месторождений;

Низкий процент использования утвержденных запасов подземных вод от месторождений, введенных в эксплуатацию;

Природное сезонное и техногенное загрязнение подземных вод отдельных водоносных горизонтов.

Проблемы с хозяйственно-питьевым водоснабжением объясняются рядом причин:

а) неудовлетворительным санитарно-техническим состоянием разводящих сетей водопровода, инженерных сооружений на них, запорной арматуры, несвоевременным проведением планово-предупредительных ремонтов и замены изношенных сетей, выявлением и устранением в срок аварий и утечек;

б) недостаточным финансированием действующих программ по обеспечению населения района питьевой водой высшего качества;

в) отставание развития сетей водопровода и канализации от уровня гражданского, промышленного и других видов строительства во всех населенных пунктах района.

Осложняющим фактором при решении вопросов водоснабжения на всей территории района является ухудшение санитарного состояния поверхностных и частично подземных вод.

В настоящее время завершается строительство очистных сооружений в ст.Шелковская и Червленая-узловая, объекты будут введены в строй в 2023г.

В соответствии с пособием по проектированию сооружений для забора подземных вод (к СНиП 2.04.02-84), контроль качества воды в производственных условиях следует осуществлять на основании рабочей программы производственного контроля качества воды, согласованной с Госсанэпиднадзором и утвержденной органом местного самоуправления зависимости от производительности очистных сооружений и степени сложности применяемой технологии обработки воды для производственного контроля должны быть созданы физико-химическая, бактериологическая, паразитологическая, радиологическая, гидробиологическая, технологическая и другие лаборатории и т.д.

Для предотвращения коррозии стальных водоводов, транспортирующих подземную агрессивную воду, от водозабора до очистных сооружений стабилизационную обработку следует производить на площадке водозаборных сооружений. Для стабилизации очищенной воды ввод реагентов осуществляется после отстойников или скорых фильтров.

Крепость растворов и дозы реагентов устанавливают технологическими испытаниями на природной воде и увязывают с оптимизацией процессов коагуляции и возможного побочного ухудшения качества воды, связанного с изменениями рН воды.

В качестве основных установок для приготовления стабилизирующих растворов реагентов используют растворные и расходные баки, сатураторы, гидравлические мешалки, дозаторы постоянной дозы с учетом растворимости и специфики состава каждого из реагентов.

Для предотвращения коррозии стальных водоводов, транспортирующих подземную агрессивную воду, от водозабора до очистных сооружений стабилизационную обработку следует производить на площадке водозаборных сооружений. Для стабилизации очищенной воды ввод реагентов осуществляется после отстойников или скорых фильтров.

Если же сточные воды токсичны, то утилизация загрязнений сильно затруднена или вообще невозможна из-за токсикоза водных организмов, которые и являются утилизаторами. В последнее время водные экосистемы подвергаются двум подавляющим факторам – увеличению объемов сбросов и увеличению их токсичности.

Ниже в таблице приведены характеристики источников водоснабжения Шелковского района




Табл.68.

Характеристика источников водоснабжения Шелковского района

Наименование водозабора	Наименование источника водоснабжения	Местоположение водозабора	Производительность водозабора, тыс.м3/сут.	Параметры зон санитарной охраны источников питьевого водоснабжения		Год ввода в эксплуатацию	Износ, % а) здания; б)оборудования.	Перспективы дальнейшего развития
				Пояс	Размер, м			
Водозабор № 1	артскважина	ст. Шелковская, пр-кт А.Кадырова- ул.Лесная	1680	I	0,78	1975	99	
Водозабор№ 2	артскважина	ст. Шелковская, пр-кт А.Кадырова-	990	I	-	1975	99	

Наименование водозабора	Наименование источника водоснабжения	Местоположение водозабора	Производительность водозабора, тыс.м3/сут.	Параметры зон санитарной охраны источников питьевого водоснабжения		Год ввода в эксплуатацию	Износ, % а) здания; б) оборудования.	Перспективы дальнейшего развития
		ул.Лесная						
Водозабор № 3	артскважина	ст. Шелковская, ул. пр-кт А.Кадырова - Лесная	500	I	-	1975	99	
Водозабор № 16	артскважина	ст. Шелковская, ул.И.Усманова	60	I	0,04	2013	10,0	
Водозабор № 5	артскв-жина	ст. Шелковская, ул. Мажатова	256	I	0,06	1972	100	
Водозабор № 9	артскважина	ст. Шелковская, ул.Советская	150	I	0,06	2013	10,0	

Наименование водозабора	Наименование источника водоснабжения	Местоположение водозабора	Производительность водозабора, тыс.м3/сут.	Параметры зон санитарной охраны источников питьевого водоснабжения		Год ввода в эксплуатацию	Износ, % а) здания; б)оборудования.	Перспективы дальнейшего развития
				I	II			
Водозабор № 28	артскважина	ст. Шелковская, ул. Нурадилова-Привольная	100	I	0,06	1968	100	
Водозабор № 4	артскважина	ст. Шелковская, на территории ЦРБ	160	I	0,08	2014	10,0	
Водозабор №12	артскважина	ст. Шелковская, ул. Шаповалова	60	I	0,02	1944	100	
Водозабор №10	артсква-жина	ст. Шелковская, РТП,	50	I	0,06	1959	100	

Наименование водозабора	Наименование источника водоснабжения	Местоположение водозабора	Производительность водозабора, тыс.м ³ /сут.	Параметры зон санитарной охраны источников питьевого водоснабжения		Год ввода в эксплуатацию	Износ, % а) здания; б)оборудования.	Перспективы дальнейшего развития
				I	II			
		ул.Грейдерная						
Водозабор № 6	артскважина	ст. Шелковская, ул. Железнодорожная (за озером)	120	I	-	2013		
Водозабор № 7	артскважина	ст. Шелковская, ул. Грейдерная	80	I	0,3	1974	100	
Водозабор № 8	артскважина	ст. Шелковская, ул. Шаповалова	70	I	0,04	1975	100	
Водозабор № 29	артскважина	Ст.Червлёная ул.Колхозная	120	I	0,09	2012	15,0	

Наименование водозабора	Наименование источника водоснабжения	Местоположение водозабора	Производительность водозабора, тыс.м3/сут.	Параметры зон санитарной охраны источников питьевого водоснабжения		Год ввода в эксплуатацию	Износ, % а) здания; б)оборудования.	Перспективы дальнейшего развития
				I	II			
Водозабор № 27	артскважина	Ст.Червленая ул.Лесная	150	I	0,09	2012	10,0	
Водозабор № 26	артскважина	ст. Шелковская, ул. Молодежная	86	I	0,15	1966	100	
Водозабор № 79	артскважина	ст. Шелковская, ул. Молодежная	70	I	-	1966	100	
Водозабор № 15	артскважина	ст. Шелкозаводская	150	I	0,16	2013	10,0	
Водозабор № 14	артскважина	ст. Шелкозаводская	—	I	0,04	1970	100	
Водозабор №	артскважина	с. Коби, ул.	120	I	0,06	1966	100	

Наименование водозабора	Наименование источника водоснабжения	Местоположение водозабора	Производительность водозабора, тыс.м3/сут.	Параметры зон санитарной охраны источников питьевого водоснабжения		Год ввода в эксплуатацию	Износ, % а) здания; б) оборудования.	Перспективы дальнейшего развития
				I	II			
30		Хетагурова						
Водозабор № 17	артскважина	с. Коби, ул. Школьная	86	I	0,05	1960	100	
Водозабор № 31	артскважина	с. Коби, ул. Гагарина	70	I	0,06	1970	100	
Водозабор № 49	артскважина	ст. Старогладовская, ул. Ленина	96	I	0,04	1976	100	
Водозабор № 48	артскважина	ст. Старогладовская, ул. Шоссейная (Черем.)	200	I	0,06	1960	100	

Наименование водозабора	Наименование источника водоснабжения	Местоположение водозабора	Производительность водозабора, тыс.м3/сут.	Параметры зон санитарной охраны источников питьевого водоснабжения		Год ввода в эксплуатацию	Износ, % а) здания; б) оборудования.	Перспективы дальнейшего развития
Скважина № 42	артскважина	Ст\Старогладовская ул.Белтинская	100	1	0,06	2013	10,0	
Водозабор № 13	артскважина	ст. Курдюковская, на северо-западе станции	360	I	0,06	1991	100	
Водозабор № 51	артскважина	ст. Курдюковская, ул. Комсомольская	70	I	0,04	1969	100	
Водозабор № 51	артскважина	ст. Курдюковская, ул. Комсомольская	_____	I	0,045	1965	100	
Водозабор №	артскважина	ст. Каргалинская,	360	I	0,1	1969	100	

Наименование водозабора	Наименование источника водоснабжения	Местоположение водозабора	Производительность водозабора, тыс.м ³ /сут.	Параметры зон санитарной охраны источников питьевого водоснабжения		Год ввода в эксплуатацию	Износ, % а) здания; б)оборудования.	Перспективы дальнейшего развития
18		за ж/д						
Водозабор № 21	артскважина	ст. Каргалинская, ул. Гагарина	160	I	0,06	1980	100	
Водозабор № 19	артскважина	ст. Каргалинская, ул. Колхозная	500	I	0,24	1975	100	
Водозабор № 20	артскважина	ст. Каргалинская, ул. Колхозная	_____	I	-	1990	100	
Водозабор № 22	артскважина	ст. Каргалинская, ж/б	80	I	0,06	1951	100	
Водозабор № 23	артскважина	ст. Каргалинская, винпункт	70	I	0,04	1976	100	

Наименование водозабора	Наименование источника водоснабжения	Местоположение водозабора	Производительность водозабора, тыс.м3/сут.	Параметры зон санитарной охраны источников питьевого водоснабжения		Год ввода в эксплуатацию	Износ, % а) здания; б)оборудования.	Перспективы дальнейшего развития
				I	0,04			
Водозабор № 24	артскважина	ст. Каргалинская, ул. Братская	86	I	0,04	1968	100	
Водозабор № 25	артскважина	ст. Каргалинская, ул. Жданова	80	I	0,04	1950	100	
Водозабор № 81	артскважина	ст. Каргалинская, ул. Гагарина-Мичурина	60	I	0,04	1962	100	
Водозабор № 82	артскважина	ст. Каргалинская, пос. Терский	80	I	0,06	1961	100	
Водозабор № 52	артскважина	ст. Дубовская, ул. Толстого	270	I	0,25	1983	100	

Наименование водозабора	Наименование источника водоснабжения	Местоположение водозабора	Производительность водозабора, тыс.м3/сут.	Параметры зон санитарной охраны источников питьевого водоснабжения		Год ввода в эксплуатацию	Износ, % а) здания; б)оборудования.	Перспективы дальнейшего развития
				I	-			
Водозабор № 53	артскважина	ст. Дубовская, ул. Толстого	130	I	-	1963	100	
Водозабор № 46	артскважина	ст. Новошедринская ул.Ленина	_____	I	0,04	2013	10,0	
Водозабор № 64	артскважина	С.Бурунское ул.Воронина	_____	I	0,04	1953	100	
Водозабор № 71	артскважина	ст. Гребенская ул.Канальная	160	I	0,06	2013	10,0	
Водозабор № 54	артскважина	ст. Дубовская, ул. Ленина, 18	40	I	0,04	1983	100	

Наименование водозабора	Наименование источника водоснабжения	Местоположение водозабора	Производительность водозабора, тыс.м3/сут.	Параметры зон санитарной охраны источников питьевого водоснабжения		Год ввода в эксплуатацию	Износ, % а) здания; б)оборудования.	Перспективы дальнейшего развития
				I	0,06			
Водозабор № 55	артскважина	ст. Дубовская, 0,7км к востоку от станицы	70	I	0,06	1958	100	
Водозабор № 57	артскважина	ст. Бороздиновская, ул. Мичурина	—	I	0,06	1963	100	
Водозабор № 58	артскважина	ст. Бороздиновская, ул. Ленина	450	I	0,09	1966	100	
Водозабор № 56	артскважина	ст. Бороздиновская, ул. Ленина, центр	60	I	0,04	1961	100	

Наименование водозабора	Наименование источника водоснабжения	Местоположение водозабора	Производительность водозабора, тыс.м3/сут.	Параметры зон санитарной охраны источников питьевого водоснабжения		Год ввода в эксплуатацию	Износ, % а) здания; б)оборудования.	Перспективы дальнейшего развития
				I	0,09			
Водозабор № 59	артскважина	с. Сары-Су, ул. Первомайская	86	I	0,09	1990	100	
Водозабор № 60	артскважина	с. Сары-Су, ул. Кирова	40	I	0,04	1988	100	
Водозабор № 43	артскважина	ст. Новошедринская, ул. Ленина	450	I	0,06	2012	10,0	
Водозабор № 44	артскважина	ст. Новошедринская, ул. Ленина	200	I	0,015	1967	100	
Водозабор № 45	артскважина	ст. Новошедринская,	200	I	0,03	1955	100	

Наименование водозабора	Наименование источника водоснабжения	Местоположение водозабора	Производительность водозабора, тыс.м3/сут.	Параметры зон санитарной охраны источников питьевого водоснабжения		Год ввода в эксплуатацию	Износ, % а) здания; б)оборудования.	Перспективы дальнейшего развития
				I	II			
		ул. Ленина						
артскважина 11	артскважина	С.Бурунское ул.Озерная	_____	I	-	1963	100	
Водозабор № 61	артскважина	с. Парабоч	160	I	0,09	2013	10,0	
Водозабор № 62	артскважина	с. Бурунское	65	I	-	1955	100	
Водозабор № 63	артскважина	Ст.Шелковская (крутой поворот)	70	I	-	2013	30,	
Водозабор №	артскважина	с. Бурунское	-	I	0,06	1955	100	

Наименование водозабора	Наименование источника водоснабжения	Местоположение водозабора	Производительность водозабора, тыс.м3/сут.	Параметры зон санитарной охраны источников питьевого водоснабжения		Год ввода в эксплуатацию	Износ, % а) здания; б)оборудования.	Перспективы дальнейшего развития
				I	II			
66								
Водозабор № 70	артсква-жина	с. Каршыга-Аул	86	I	0,06	1963	100	
Водозабор № 76	артскважина	ст.Гребенская ул.Юнуева	120	I	0,25	2013	10,0	
Водозабор № 77	артскважина	ст. Гребенская ул.Революционная	140	I	0,06	2013	10,0	
Водозабор № 65	артскважина	С. Бурунское	25	I	0,06	1966	100	
Водозабор № 66	артскважина	С.Бурунское ул.Солнечная	_____	I	0,04	1969	100	

Наименование водозабора	Наименование источника водоснабжения	Местоположение водозабора	Производительность водозабора, тыс.м ³ /сут.	Параметры зон санитарной охраны источников питьевого водоснабжения		Год ввода в эксплуатацию	Износ, % а) здания; б) оборудования.	Перспективы дальнейшего развития
				I	II			
Водозабор №78	артскважина	с. Ораз-Аул	80	I	0,06	1956	100	
Водозабор № 35	артскважина	ст. Гребенская, ул. Айдамирова	40	I	-	1980	100	
Водозабор № 36	артскважина	ст. Гребенская, ул. Айдамирова	40	I	0,04	1980	100	
Водозабор № 37	артскважина	ст. Гребенская, ул. Центральная	86	I	0,03	1960	100	
Водозабор № 39	артскважина	ст. Гребенская, ул. Кирова	70	I	0,06	1958	100	
Водозабор №	артскважина	ст. Гребенская,	86	I	0,12	1980	100	

Наименование водозабора	Наименование источника водоснабжения	Местоположение водозабора	Производительность водозабора, тыс.м3/сут.	Параметры зон санитарной охраны источников питьевого водоснабжения		Год ввода в эксплуатацию	Износ, % а) здания; б)оборудования.	Перспективы дальнейшего развития
38		МХО						
Водозабор № 80	артскважина	ст. Гребенская на северо-западе станции	86	I	0,12	1962	100	
Водозабор № 40	артскважина	с. Воскресеновское, ул. Новоселова	80	I	0,06	1977	100	
Водозабор № 41	артскважина	с. Воскресеновское, ул. Северная	60	I	0,04	1970	100	
Водозабор № 33	артскважина	с. Харьковское, ул. Советская	70	I	0,06	2013	10,0	

Наименование водозабора	Наименование источника водоснабжения	Местоположение водозабора	Производительность водозабора, тыс.м3/сут.	Параметры зон санитарной охраны источников питьевого водоснабжения		Год ввода в эксплуатацию	Износ, % а) здания; б) оборудования.	Перспективы дальнейшего развития
				I	II			
Водозабор № 34	артскважина	с. Харьковское, ул. Школьная	60	I	0,09	2013	10,0	
Водозабор № 72	артскважина	ст. Старошедринская, ул. Советская	450	I	0,12	1958	100	
Водозабор № 73	артскважина	ст. Старошедринская, ул. Николаева	200	I	0,04	1962	100	
Водозабор № 74	артскважина	ст. Старошедринская, ул. Мира	80	I	-	1949	100	
Водозабор №	артскважина	ст. Старошедринская,	100	I	0,0,4	2013	100	

Наименование водозабора	Наименование источника водоснабжения	Местоположение водозабора	Производительность водозабора, тыс.м ³ /сут.	Параметры зон санитарной охраны источников питьевого водоснабжения		Год ввода в эксплуатацию	Износ, % а) здания; б)оборудования.	Перспективы дальнейшего развития
75		СТФ						
Итого скважин 77шт Водозабор-1ед.								

Табл.69.

Характеристика групповых водоводов Шелковского района.

Наименование водовода	Наименование водозабора	Протяженность магистральных сетей, км.	Протяженность разводящих сетей, км.	Год ввода в эксплуатацию	Износ, %	Мощность тыс.м ³ /сут.			
						проектная	фактическая	потребляемая В т.ч. на питьевые нужды	
								какая	стоимость воды,
Дубовской водопровод стальной Ф=100мм		6,5		1981					
Ораз-аульский водопровод стальной Ф=100мм		4,0		1970					
Ново-Щедринский водопровод Ф=100мм		11,3		1970					
Червленский водопровод Ф=100мм		29,4		1984					
Бурунской водопровод Ф=100мм		3,2		1964					

Каргалинский водопровод Ф=100мм		57,4		1963					
Сары-Суйский водопровод Ф=100мм		3,6		1968					
Шелковской водопровод Ф=100мм		92,75		1958					
Бороздиновский водопровод Ф=100мм		4,6		1981					
Каршыга-Аульский водопровод стальной Ф=100мм		4,6		1967					
Старогладовский водопровод стальной Ф=100мм		9,1		1975					
Шелкозаводской водопровод Ф=100мм		3,0		1955					
Воскресеновский водопровод стальной Ф=100мм		6,0		1982					
Кобинский водопровод стальной Ф=100мм		11		1958					

Старо-Щедринский водопровод стальной $\Phi=100\text{мм}$		7,7		2012					
Гребенской водопровод $\Phi=100\text{мм}$		45,1		2012					
Курдюковский водопровод стальной $\Phi=100\text{мм}$		4,8		1968					
Харьковский водопровод $\Phi=100\text{мм}$		7,7		2013					

Электроснабжение

В настоящее время электроснабжение Чеченской Республики осуществляется от сторонних энергосистем:

- ОАО «Дагэнерго» по ВЛ 110 кВ № 149, 128, 148 и ВЛ 35 кВ № 55а;
- Севкавказэнерго по ВЛ 110 кВ № 120;
- ОАО «Ингушэнерго» по ВЛ 110 кВ № 102;
- Ставропольэнерго по ВЛ 110 кВ № 123, 124 и по ВЛ 35 кВ №583.

Электроснабжение населенных пунктов Шелковского муниципального района осуществляется от следующих энергосистем:

- ОАО «Дагэнерго» по ВЛ 110 кВ № 149, 128;
- Ставропольэнерго по ВЛ 110 кВ № 123, 124.

Опорным центром питания являются ПС «Октябрьская» 110/35/6 кВ, ПС «ГРП» 110/35/10 кВ, ПС №84 110/35/10 кВ, ПС «Горячеисточненкая» 110/35/6 кВ.

Электроснабжение потребителей осуществляется от 3 подстанции 110/35/10 кВ, 8 подстанций напряжением 35/10 кВ - ПС «Шелковская», ПС «Н-Щедринская», ПС «Старогладовская», ПС «Каргалинская», ПС «Бороздинская», ПС «Кугули», ПС «Башан», ПС «Червленая», ПС «Степная» и ПС «Сар- Сакай» Численность обслуживающего персонала электросети – 87 человек.

Организация, эксплуатирующая районные электросети – Шелковской РЭС, вышестоящая организация - ОАО «Чечэнерго ОАО «МРСК Северного Кавказа»

Параметры подстанции Табл. 70.

Наименование п/с	Номинальное напряжение, кВ	Установленная мощность автотрансформаторов, МВА	Износ оборудования %
«Шелковская»	110/35/10	1/10000	70

Наименование п/с	Номинальное напряжение, кВ	Установленная мощность автотранс- форматоров, МВА	Износ оборудования %
«Шелковская»	35/10	1/4000	83
«Н-Щедринская»	35/10	1/2500	83
«Старогладовская»	35/10	1/1600	83
«Каргалинская»	110/35/10	1/10000	70
«Каргалинская»	35/10	2/6500	
«Бороздиновская»	35/10	1/1600	83
«Кугули»	35/10	нет	83
«Башан»	35/10	1/1600	83
«Червленная»	110/35/10	1/6300	70
«Червленная»	35/10	1/600	83
«Степная»	35/10	1/1600	83
«Сар-Сакай»	35/10	1/1600	83

Распределение электроэнергии по поселку от подстанций 110, 35 кВ осуществляется по сетям напряжением 10, 6 кВ через РП, ТП 10/0,4. Прокладка электросетей кабельная и воздушная.

Общий расход электроэнергии за 2021 г. по данным Шелковского РЭС и ОАО «Чечэнегро» составил 69200 млн. кВт.ч, в том числе крупными и средними промпредприятиями – 15млн. кВт.ч., жилищно-коммунальный сектор – 54200млн. . кВт.ч.

- Износ ВЛ 35 кВ составляет - 83%.

- Износ ВЛ 10 кВ составляет - 83%.

- Износ ВЛ 6 кВ составляет - 83 %.

Удельный годовой расход электроэнергии на коммунально-бытовые нужды в среднем по району составляет 480 кВтч на человека.

Выводы и проблемы:

Следует отметить, что оборудование действующих подстанций, хотя и было отремонтировано и введено в работу, морально устаревшее. В связи с этим руководство ОАО «Чечэнерго» считает необходимым параллельно с восстановлением решать вопрос реконструкции и технического перевооружения эксплуатируемых подстанций. Необходима диагностика существующих трансформаторов с целью определения необходимых мероприятий для дальнейшей нормальной эксплуатации.

Основными проблемами электроснабжения Шелковского РЭС являются:

- Износ основного энергетического оборудования;
 - физическая усталость металлоконструкций ПС;
 - необходима диагностика трансформаторов;
 - необходима реконструкция ПС;
 - необходимость установки дополнительных КТП и замена устаревших трансформаторов;
 - требуются ремонтно-восстановительные работы по ЛЭП-10кВ, по ЛЭП-0,4кВ;
 - необходимость строительства новых ВЛ 10кВ и разводящих сетей 0,4 кВ с применением новых энергосберегающих технологий и современных материалов.
-

Газоснабжение

В Шелковском муниципальном районе имеется система централизованного газоснабжения. Газоснабжение района осуществляется на базе природного газа.

Поставка газа потребителям на территорию района осуществляется от сетей ОАО «Газпром». Организация, эксплуатирующая объекты газоснабжения - филиал «Шелковской», вышестоящая организация – ООО «Газпром газораспределение Грозный». Численность обслуживающего персонала 66 человек. Природный газ поступает к потребителям по магистральным газопроводам «Ставрополь – Грозный», «Аксай – Гудермес – Грозный» и тр. «Хаян-Корт» ОАО «Грознефтегаз». Все населенные пункты района газифицированы.

Табл. 71.

Источники газоснабжения района

Наименование ГРС, ГРП, ШГРП	Кол-во	Местоположение	Пропускная способность тыс.м. ³ /час	Износ оборудования, %	Перспективы дальнейшего развития
Г Р С	5	Шелковской район	-	-	
ГРП (РДБК-100)	6	Шелковской район	87600	-	
ГРП (РДУК-100)	2	Шелковской район	29200	-	
ГРП (РДУК-80)	3	Шелковской район	43800	-	
ГРПБ (РДГ-150)	1	Шелковской район	9850	-	
ГРШП(РДБК-50)	23	Шелковской район	128600		
ГРШП(РДБК 80)	1	Шелковской район	5450		

ГРПШ (ГДГ80)	33	Шелковской район	473300		
ГРПШ(ГДГ1 50)	3	Шелковской район	29750		
ГРПШ(РДГ5 0)	44	Шелковской район	228090		
ГРПШ(РДНК 1000)	1	Шелковской район	1000		
ГРПШ(РДНК 50)	1	Шелковской район	14600		
ГРПШ(РДУК 100)	2	Шелковской район	15600		

В Шелковской муниципальный район природный газ поступает по газопроводам высокого давления общей протяженностью -454,3 км, из них 14,45 км газопроводы 1-й категории, 14,45 км - газопроводы 2-й категории. По территории района транспортировка газа осуществляется разветвлённой сетью высокого, среднего и низкого давления протяженностью 651,046 км. Доставку газа по трубопроводам высокого давления производит ФГУП «Чеченгазпром», высокого, среднего и низкого – ООО «Газпром газораспределение Грозный».

В Шелковской районе филиалом «Шелковской» ООО «Газпром газораспределение Грозный» эксплуатируются газопроводы высокого давления 2 категории – 149,488 км., среднего давления – 40,108 км., низкого давления – 461,450 км..

Газопроводы высокого давления служат для питания распределительных сетей низкого и среднего давления, а также для газоснабжения коммунально-бытовых объектов и предприятий. Газопроводы низкого давления являются основными артериями, питающими район, служат для транспортирования газа к жилым и общественным зданиям и мелким коммунальным потребителям.

Источниками газопотребления являются: население, предприятия общественного питания, коммунально-бытовые учреждения и предприятия, местные котельные и бытовые печи, сельскохозяйственные и промышленные предприятия.

Основным потребителем газа в Шелковском муниципальном районе является население, но с активизацией процесса восстановления и развития экономики, в структуре потребления газа будет повышаться доля промышленности, сельского хозяйства и других отраслей экономики.

Потребление в районе природного газа по всем категориям потребителей составляет 8,7860845 млн. м³ в год, в том числе 7,6385857 млн. м³ в год населением и 1,1474988 млн. м³ в год предприятиями.

В настоящее время газифицировано около 100% общей площади жилищного фонда Шелковского муниципального района.

Таблица 72.

Уровень газификации в районе

Количество квартир в муниципальном районе	Из них подлежащих газификации	Газифицированных природным газом	Количество газифицированных предприятий
ст.Червленная-2344	2315	2315	17
ст.Червленно-Узловая-375	368	368	7
с.Ораз-Аул-97	87	87	2
с.Бурунское-87	83	83	
ст.Новощедринская-587	543	543	5
ст.Старощедринская-447	423	423	5
с.Каршига-Аул-147	142	142	2
с.Коби-436	408	408	3

Количество квартир в муниципальном районе	Из них подлежащих газификации	Газифицированных природным газом	Количество газифицированных предприятий
ст.Шелкозаводская-387	355	355	4
с.Парабоч-Лесхоз-157	150	150	6
Ст.Харьковское-308	298	298	4
ст. Шелковская - 3004	2938	2938	55
ст.Гребенкая-1595	1588	1588	6
с.Воскресеновская-258	253	253	4
ст.Старогладовская-607	597	597	6
ст.Курдюковская-467	444	444	5
ст.Каргалинская-1148	1121	1121	10
с.Сары-Су-470	462	462	5
п.Мирный-60	58	58	0

Количество квартир в муниципальном районе	Из них подлежащих газификации	Газифицированных природным газом	Количество газифицированных предприятий
п.Восход-42	39	39	0
ст.Дубовская-521	490	490	4
ст.Бороздиновская-188	162	162	5

Существующая схема газоснабжения района является трехступенчатой и состоит из сетей низкого (до 0.005Мпа), среднего (от 0,005 до 0,3 включительно Мпа) и высокого давления (1кат. 0,6 -1,2 Мпа, 2кат. 0,3 – 0,6 Мпа). Общая протяженность газопроводов –1471,561 км.

Износ сетей высокого давления категории (0,3 – 1,2Мпа) протяженностью 149,488 км составляет - 58%. Износ сетей среднего давления (0,005 до 0,3 включительно) протяженностью 40,108 км составляет - 30%. Износ сетей низкого давления (до 0.005Мпа) протяженностью 461,450 км составляет – 79%.

Протяженность газопроводов ОАО «Чеченгазпром» в Шелковском муниципальном районе представлена в табл. 38

Табл. 73.

Характеристики газопроводов

Газопроводы	Протяжённость, км.	Износ сетей, %	Перспективы дальнейшего развития
высокого давления:	97, 54		
1-категории	14,45	58	Замена - 23, 00
2- категории	83,09		
Среднего давления	155,02	30	Замена - 50,00

Низкого давления	341, 30	79	Замена - 340,00
------------------	---------	----	-----------------

Протяженность существующего подземного газопровода составляет:

- газопровод высокого давления 144,50 км;
- газопровод среднего давления 152,06 км;
- газопровод низкого давления 153,448 км.

Протяженность существующего надземного газопровода составляет:

- газопровод высокого давления 830,92 км;
- газопровод среднего давления 0,296 км;
- газопровод низкого давления 187,859 км.

В районе газифицировано 155 предприятие; эксплуатируются: 5 ГРС, 12 ГРП, 108 ГРПШ. Основной объем газа, поступающий на жизнеобеспечение жилищного фонда, распределяется на эксплуатацию бытовых газовых приборов: газовые плиты, газовые водогрейные колонки, отопительные агрегаты горячего водоснабжения, водогрейные колонки, печи на газовом топливе.

2.3 Инвестиции в основной капитал и строительство

Инвестиции в основной капитал

Целями инвестиционной политики Шелковского муниципального района являются привлечение и наиболее эффективное использование средств, вкладываемых в его экономику для достижения высокого уровня социально-экономического развития района. Помимо ускорения развития отдельных отраслей реализация большинства инвестиционных проектов позволяет решить проблемы занятости населения и пополнения местного бюджета. (Рис.74)

Инвестиции в основной капитал по муниципальным образованиям Чеченской Республики в 2021-2022 г.г.%

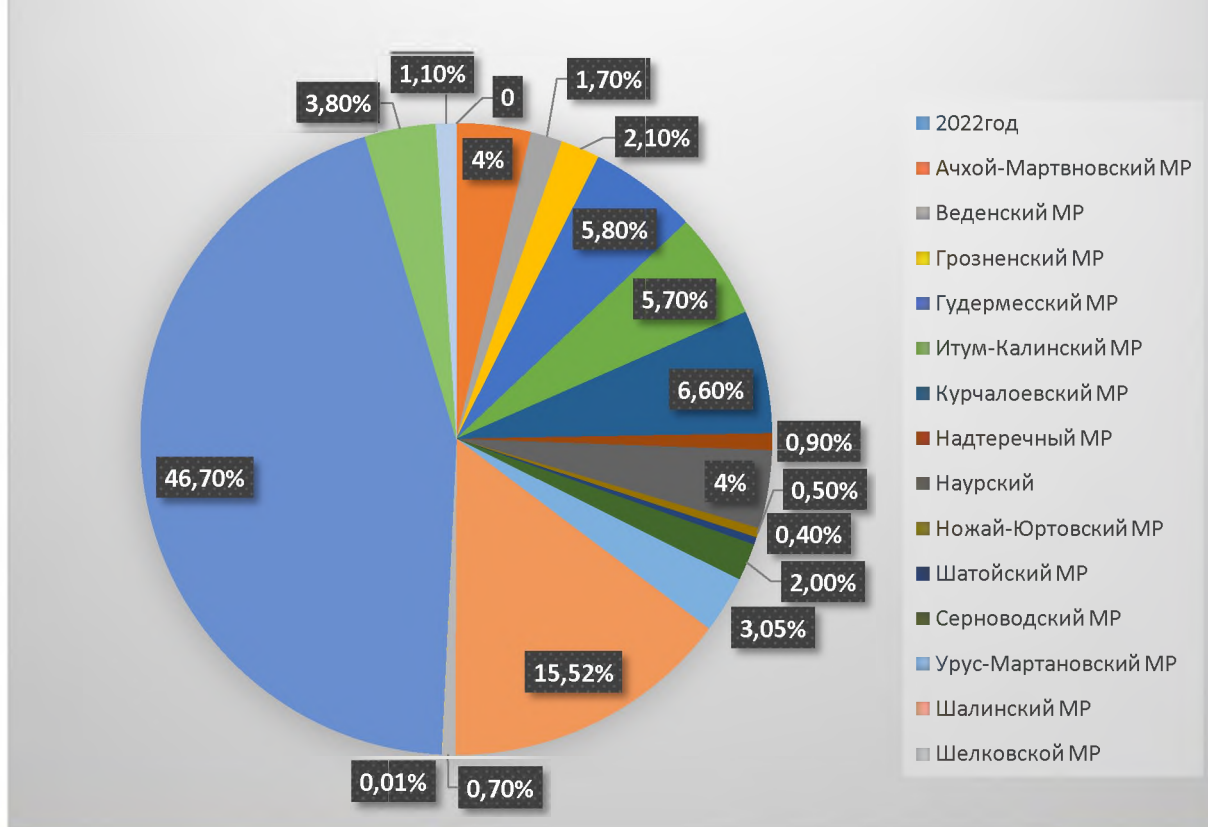


Рисунок 74- Инвестиции в основной капитал по муниципальным образованиям Чеченской Республики 2021-2022гг.

За период с 2019-2021 гг. среднегодовой индекс физического объема инвестиций в основной капитал Шелковского муниципального района по отношению к предыдущему году составил 66% (в постоянных ценах).

В структуре инвестиций в основной капитал Шелковского муниципального района в период 2021-2022 гг. инвестиции из бюджетных источников составляют основную долю в размере от 75% до 89%.

В перерасчете на душу населения объем инвестиций в основной капитал составил 2,2 тыс. руб. (в фактически действовавших ценах). Шелковской муниципальный район занимал 16 место по объему инвестиций среди муниципальных образований Чеченской Республики.

Показатели инвестиционной активности, большинство реализованных проектов имеют преимущественно социальное назначение, крупные же производственные инвестиционные проекты в Шелковском районе отсутствуют.

Для обеспечения устойчивого развития экономики администрацией Шелковского муниципального района определены приоритетные направления инвестиционного развития, в числе которых:

- сельское хозяйство;
- строительство, энергетика;
- транспорт, связь, финансы, торговля, образование, здравоохранение, рекреационная деятельность и другие виды производственных и социальных услуг;

В целях создания благоприятных условий для привлечения инвестиций в Шелковском муниципальном 2016 года ведется внедрение Стандарта деятельности органов местного самоуправления по обеспечению благоприятного инвестиционного климата, в ходе которого проведена следующая работа:

- создан Общественный совет по улучшению инвестиционного климата и развитию предпринимательства при главе администрации Шелковского муниципального района в целях привлечения и размещения инвестиций на территории района;

По состоянию на 01.01.2022 г. в Шелковском муниципальном районе создано 6 инвестиционных площадок, общая площадь земельных участков которых составляет 2,43 га . В настоящее время на всех участках планируется провести кадастровые работы.

Табл. 75 Перечень инвестиционных площадок Шелковского муниципального района (2022г.)

№ п/п	Адрес площадки	Категория земель	Площадь участка, га
1	ст.Шелковская ул. Советская, 25	Земли населенных пунктов	0,3
2	ст.Шелковская ул. Школьная, 43 «б».	Земли населенных пунктов	0,08
3	ст.Шелковская ул. Железнодорожн ая б/н.	Земли населенных пунктов	0,2
4	ст.Шелковская, возле озера	Земли населенных пунктов	0,1
5	ст.Шелковская, возле вет лечебницы и кладбища	Земли населенных пунктов	0,75
6	ст.Шелковская, возле кирпичного завода	Земли населенных пунктов	1,0

Инвестиционные площадки предназначены в первую очередь для реализации проектов по приоритетным направлениям инвестиционного развития Шелковского муниципального района и Чеченской Республики.

Строительство

Строительство является одной из самых крупных сфер экономической деятельности Шелковского муниципального района. С одной стороны, оно непосредственно обеспечивает потребности населения, в частности в жилье, а с другой - формирует основные фонды для отраслей экономики

(производственные здания и сооружения, здания общественного назначения).

Объем работ, выполненных по виду деятельности "Строительство" - это строительные работы, выполненные организациями собственными силами на основании договоров и (или) контрактов, заключаемых с заказчиками, а также работы, выполненные хозяйственным способом. В стоимость этих работ включаются работы по строительству новых объектов, капитальному и текущему ремонту, реконструкции жилых и нежилых зданий и инженерных сооружений.

Данные приводятся с учетом объемов, выполненных субъектами малого предпринимательства, и объема работ, не наблюдаемых прямыми статистическими методами в строительстве.

тыс. руб. (табл.76)

	2021г.	2020г.	2021г. в % к 2020г.
Чеченская Республика	21 493 390,7	10 037 555,6	в 2,1 р.
муниципальные районы			
Ачхой - Мартановский	970967,2	476402,5	в 2,0 р.
Веденский	491548,3	134494,0	в 3,7 р.
Грозненский	340798,0	142239,4	в 2,4 р.
Гудермесский	4238693,6	1664983,1	в 2,5 р.
Итум-Калинский	95241,2	28485,0	в 3,3 р.
Курчалоевский	5047190,2	1106854,8	в 4,6 р.
Надтеречный	815432,0	437687,0	186,3
Наурский	945178,0	375234,5	в 2,5 р.
Ножай - Юртовский	208311,9	556047,0	37,5
Серноводский	14000,0	97862,0	14,3
Урус - Мартановский	703144,4	173026,0	в 4,1 р.
Шалинский	594763,2	1055077,9	56,4
Шаройский	-	-	х
Шатойский	19651,0	219641,0	8,9
Шелковской	36884,0	215309,5	17,1
городские округа			
г. Грозный	4855451,4	2227353,9	в 2,2 р.
г. Аргун	2116136,3	1126858,0	187,8

» Оперативные данные по форме П-1 (рег

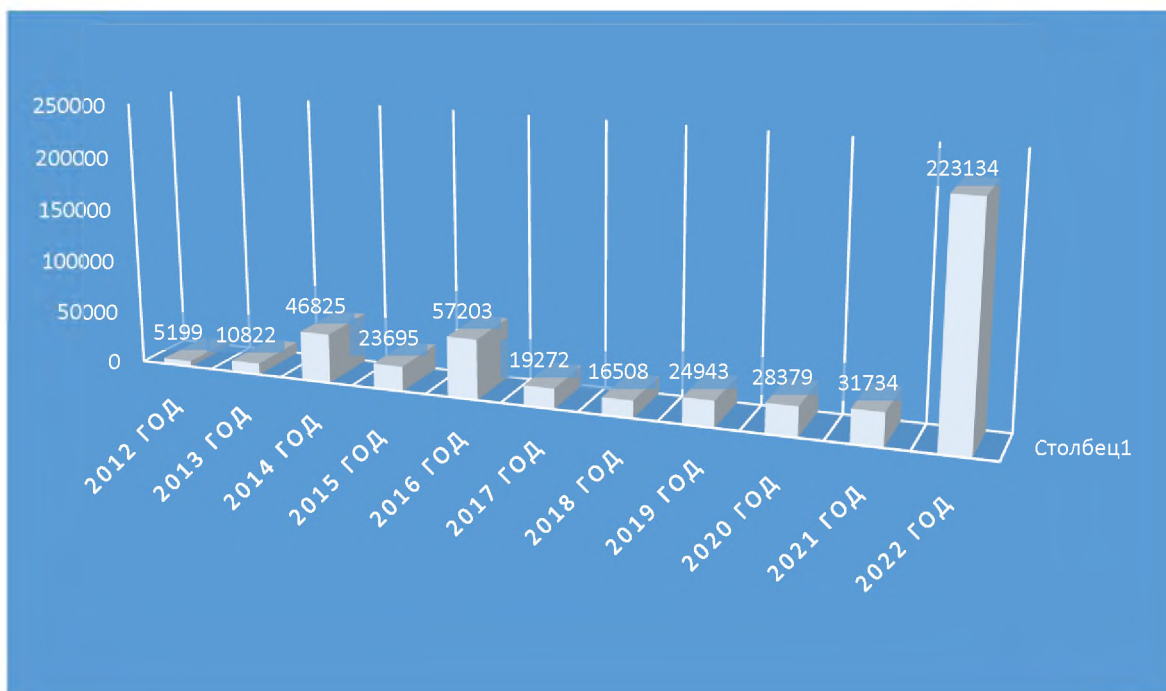


Рисунок -77 Динамика основных показателей по виду деятельности «Строительство» в Шелковском муниципальном районе Чеченской Республики, не относящимся к субъектам малого предпринимательства²³.

(Табл. 78)

Шелковской муниципальн ый район	2012 2013 2014 2015 2016 2017 2018 2019 2020 2021									
	Шелковской муниципальны й район									
Муниципальный район	5199	10822	46825	23695	57203	19272	16508	24943	28379	31734
Бороздиновско е										
Сельские поселения			504	750						450

²³ База данных показателей муниципальных образований, Росстат.

Бурунское										
Сельские поселения			231	550				0		
Воскресенское										
Сельские поселения			1500	1300	809,5	609,2	450	636	837	550
Гребенское										
Сельские поселения	842,8	1422	6000	2495	15619,9	1619,9	1450	6057	6750	3781
Дубовское										
Сельские поселения		500	1758	735	786,8	786,4	686	342	482	1640
Червленно-Узловое										
Сельские поселения			1122	800	122,9	122,1	111	34	84	150
Каргалинское										
Сельские поселения	250	500	4174	850	1851	1551	1351	878	1379	2379
Каршыга-Аульское										
Сельские поселения			312	550						
Кобинское										
Сельские поселения	103,4	603,4	1505	828	1636,8	1000	831	2087	2587	1600
Курдюковское										
Сельские поселения	90,2	193	1700	1200	1123,9	1100,3	950	648	1048	1100
Новошедринское										
Сельские поселения	280,2	800	1776	1250	3944,7	1344,7	1051	150	280	732
Ораз-Аульское										
Сельские поселения			211	350	184,3	184,3	120			360
Сары-Суйское										
Сельские поселения	38,5	500	1456	1400	2027,6	1100,6	951	1150	390	574

Старогладовское										
Сельские поселения	197,9	622,9	2152	1570	3090,7	1590,3	1300	360	661	850
Старощедринское										
Сельские поселения	198,6	820	1464	1100	4611,2	1500,2	1350	300	498	1150
Харьковское										
Сельские поселения	63,3	63,3	1972	1722	981,7	981,7	827	19	77	954
Червленское										
Сельские поселения	264,8	1724	7121	2595	7321,9	1291,2	1000	2050	3111	5010
Шелковское										
Сельские поселения	2747	2573,4	9600	2050	10654	3254	3000	8006	7491	7650
Шелкозаводское										
Сельские поселения	122,3	500	2267	1600	2436,1	1236,1	1080	2226	2704	2804

Площадь жилых помещений Шелковского муниципального района, введенная в действие за 2012 год, составила 0,09 кв. м в среднем на 1 жителя. В 2021 году этот показатель немного вырос и составил 0,51 кв. м. в среднем на 1 жителя Шелковского муниципального района. Однако общая площадь жилых помещений, приходящаяся в среднем на одного жителя района, составляет 9,8 кв. м, что ниже среднего показателя по Чеченской Республике в 1,7 раза (17,5 кв. м), а среднероссийского показателя - почти в 2,7 раза (24,4 кв. м).²⁴ Таким образом, значительное увеличение объемов жилищного строительства в Шелковском районе в 2020-2021 гг. не решило проблему низкой обеспеченности населения жилой площадью.

²⁴ БДПМО Чеченстата.

Сохраняется и проблема строительства жилых домов для жителей Шелковского муниципального района, нуждающихся в улучшении жилищных условий по договорам социального найма. Количество семей, состоящих на учете в качестве нуждающихся в жилых помещениях, на конец 2021 года составило 327.²⁵

Еще одним важным фактором роста объемов строительных работ в 2021-2022 гг. было активное инвестирование в объекты капитального строительства, в том числе и за счет бюджетных средств. А именно на территории Шелковского муниципального района были построены и введены в эксплуатацию следующие объекты:

За счет бюджета муниципального образования в 2022 году:

- строительство и ремонт дорог на сумму 15,8 млн. рублей.
- строительство здания сельской администрации в ст.Шелкозаводская
объем финансирования – 9,80 млн. руб.;
- строительство здания сельской администрации в с. Каршыга-Аул
объем финансирования – 9,60 млн. руб.;
- строительство здания сельской администрации в с. Коби
объем финансирования – 9,97 млн. руб.

За счет Федерального и республиканского бюджета в 2022г.:

- Строительство станции водоподготовки и сетей водоснабжения в ст. Шелковской – 34,438 млн.руб.
- Строительство участковой больницы в ст. Червленая- 78,6 млн. руб.
- Строительство спортивной площадки в ст. Курдюковская на сумму 15,314 млн.р.

Общий объем привлеченных бюджетных средств составил 173,47 млн. руб.

За счет фонда РОФ им. А-Х.А. Кадырова в 2022году:

²⁵ Доклад Чеченстата

Строительство 6 жилых домов для малоимущих граждан, объем финансирования 23,72 млн.руб.(ст.Шелковская, ст. Червленая);

Строительство детской поликлиники, объем финансирования 70,00 млн.руб. (ст.Шелковская);

Строительство медресе, объем финансирования 7,23 млн.руб. (ст. Каргалинская);

Строительство Джамаа мечети, объем финансирования 1,00 млн.руб. (ст. Каргалинская);

Капитальный ремонт здания МБУ «Шелковской районный Дом культуры» объем финансирования 9,7 млн.руб. (ст. Шелковская);

Капитальный ремонт здания ДК, объем финансирования 11,2 млн.руб. (ст. Червленая).

Общий объем пожертвованных средств составил 122,85 млн. руб.

Реализованные инвестиционные и коммерческие проекты в 2022г.:

1. Строительство магазина 187,5 кв.м ст. Шелковская, , освоено средств – 4 млн. руб., создано рабочих мест – 2, ИП Байсултанов Руслан Абдуевич, ИНН-201100499253;

2. Строительство многоквартирного жилого дома (Шелковской район, ст. Шелковская, ул. Мажатова 1б), освоено средств – 95 млн. руб., создано рабочих мест – 20, ИП Чупанов Евгений Анатольевич (ИП, ИНН-253615318055);

3. Строительство магазина 968,86 кв.м ст. Шелковская ул. Косая,47, освоено средств – 30 млн. руб., создано рабочих мест- 3, ИП Найипова Яхита Хасмагомедовна (тел.:8-926 68 80 00 00).

Общий объем привлеченных внебюджетных средств составил 129 млн. руб.

Планируемые мероприятия в 2023 году:

За счет бюджетных средств:

Строительство тротуаров в ст. Шелковская на сумму 5,184 млн.р.;

Строительство тротуаров в ст. Бороздиновская на сумму 2,222 млн.р.;

Строительство дома культуры на 200 мест в ст. Старощедринская, объем финансирования –38,65 млн. руб.;

Детского сада на 60 мест в ст. Шелковская, ул. Теренина 23, объем финансирования – 51,67 млн.руб. , рабочих мест – 60;

Строительство школы на 720 мест в ст. Курдюковская объем финансирования – 850,0 млн.руб

Общий объем планируемых к привлечению бюджетных средств 947,726 млн. руб.

За счет внебюджетных средств:

1.Строительство базы отдыха, (Шелковской район, ст.Червленая, возле Червленских прудов), объем инвестиций – 15 млн. руб., Хаджиев Махмуд Хамзатович, СПК "Жайна"ИНН-2005010831; 8-928-000-00-11;

2.Строительство оптово-распределительного центра хранения и переработки сельскохозяйственной продукции на 5 тыс. тонн в ст.Червленая, объем инвестиций – 600 млн. руб., Эпсиров Арби Абдулвагипович; (Перерабатывающий сельско-хозяйственный потребительский кооператив "Эпсир"; 8-928-788-02-85, 8928-642-00-02; ИНН - 2011000084)

3. Строительство животноводческого комплекса на 250 гол. Молочного стада", объем инвестиций – 100 млн. руб., ООО "Агровин-Султан", ИНН 2011003381;

4. Строительство спортивного комплекса Ст. Шелковская, ул. Грейдерная, 18а, 1284 м, объем инвестиций – 20 млн. руб., ИП Ценциева Дагман Данчаевна; тел.: 8-930-798-67-88; ИНН-201166284840.

Общий объем планируемых к привлечению внебюджетных средств составил 735 млн. руб.

- Малое предпринимательство

Малое предпринимательство в экономике Шелковского муниципального района играет важную роль, обеспечивая насыщение потребительского рынка товарами и услугами, сокращение уровня безработицы, рост поступлений в местный бюджет.

В 2022 году наибольшая часть субъектов малого предпринимательства Шелковского муниципального района (54 %) представлена индивидуальными предпринимателями, которые заняты в основном в сфере сельского хозяйства. Оставшиеся 46 % представлены малыми предприятиями, в числе которых предприятия²⁶:

- торговли и общественного питания;
- по обслуживанию и ремонту автомобилей;
- сферы бытовых услуг населению;
- и др.

В структуре субъектов малого предпринимательства Шелковского муниципального района по видам экономической деятельности в 2022 году лидировал вид деятельности «Сельское хозяйство» (0). По данному виду деятельности работали около 54 % субъектов малого предпринимательства.

Вторым по значимости видом деятельности в районе является «Оптовая и розничная торговля; ремонт бытовых изделий и предметов

²⁶ Муниципальная программа «Развитие малого и среднего предпринимательства на территории Шелковского муниципального района на 2022-2024 годы»

личного пользования», на долю которого в 2022 году приходилось 46 % субъектов малого предпринимательства.

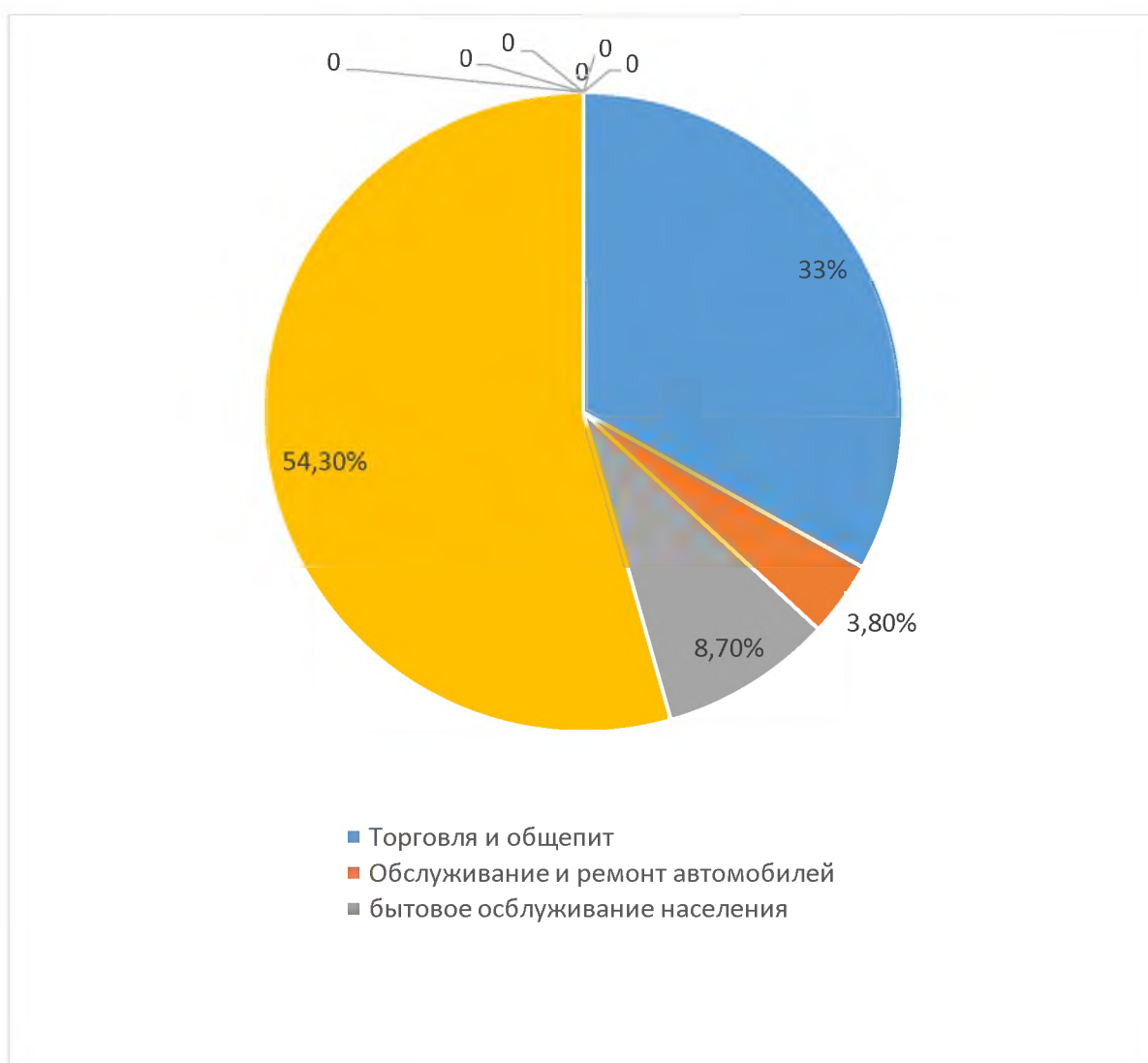


Рисунок- 79. Распределение субъектов малого предпринимательства Шелковского муниципального района по видам экономической деятельности в 2022 году, %²⁷

²⁷ База данных показателей муниципальных образований, Росстат.

В период 2019-2022 гг. количество субъектов малого предпринимательства в Шелковском районе уменьшилось незначительно с 1508 до 1451.

Численность субъектов малого предпринимательства напрямую зависит от объемов государственной финансовой поддержки малых предприятий и индивидуальных предпринимателей. Так, в 2019 году масштабное (на 60 % по сравнению с 2015 годом) сокращение объемов субсидий сельхозпроизводителям Шелковского муниципального района, как одной из основных категорий субъектов малого предпринимательства, привело к закрытию многих сельскохозяйственных производств. Общая численность субъектов малого предпринимательства в районе сократилась на 26 %.

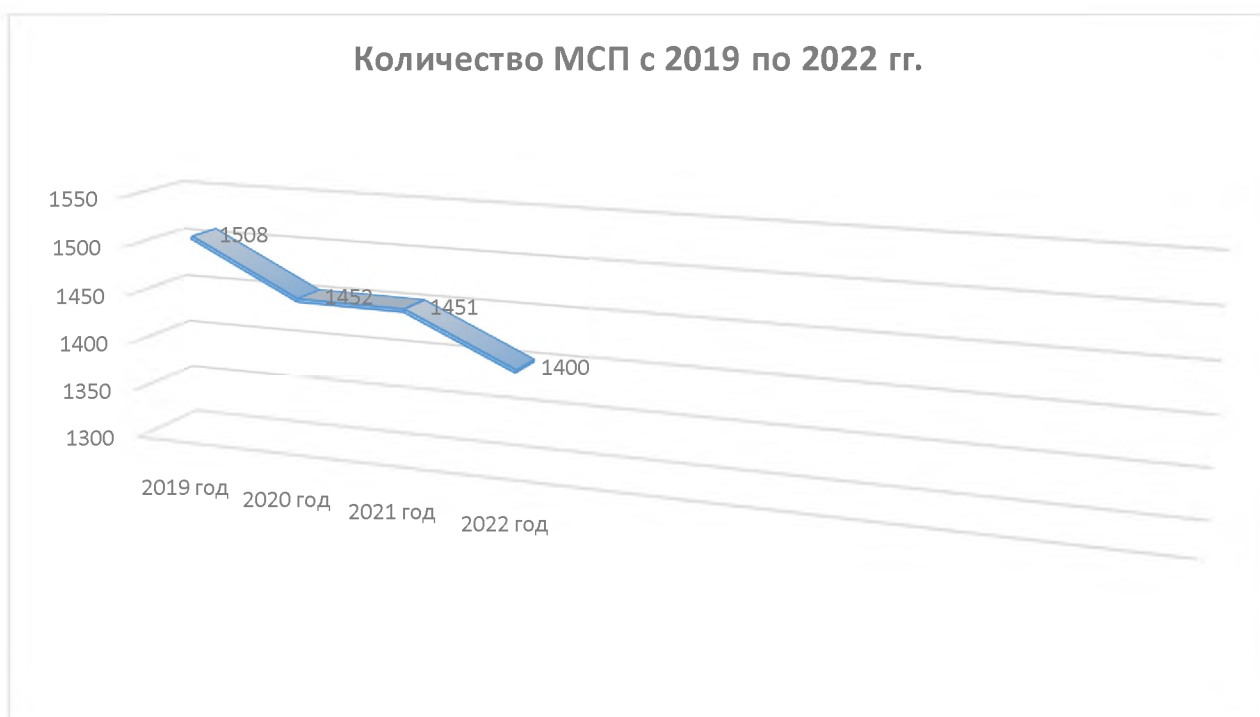


Рисунок 79. Количество субъектов малого предпринимательства и динамика их численности в Шелковском районе 2019-2022гг.

Другой причиной снижения численности субъектов малого предпринимательства стала пандемия коронавирусной инфекции (COVID-

19), который спровоцировал падение покупательной способности населения, вследствие ограничительных мер.

На фоне пандемии (COVID-19) многие индивидуальные предприниматели, работающие в сфере торговли и услуг, ушли с рынка, будучи менее устойчивыми его субъектами.

Численность наемных работников в сфере малого предпринимательства на территории Шелковского муниципального района на 01.01.2019 г. составила 465 человек, т.е. менее 1 % от численности населения Шелковского муниципального района, что ниже среднего показателя по Чеченской Республике, который составляет 2 %. В то время как в целом для Российской Федерации этот показатель равен 7 %.

Неблагоприятная конъюнктура рынка в период 2019-2022 гг. привела к необходимости сокращения расходов малых предприятий и соответственно сокращению численности работников. В итоге количество наемных работников в сфере предпринимательства в Шелковском районе к 2021 году сократилось почти в 3 раза по сравнению с 2019 годом с 465 до 170 человек.

Низкий уровень занятости населения в малом предпринимательстве в Шелковском районе, как и в других районах Чеченской Республики, обусловлен следующими общими причинами:

- ограниченность доступа к банковским кредитным ресурсам (высокие кредитные ставки, отсутствие должного залогового обеспечения, высокая минимальная сумма кредита);
- низкий уровень развития микрофинансирования;
- недостаточная развитость инфраструктуры поддержки и развития видов деятельности малого предпринимательства, за исключением сельского хозяйства;

- ограниченное количество инновационных проектов субъектов малого предпринимательства, имеющих коммерческие перспективы.

Для решения проблем развития малого предпринимательства необходимо оказание организационной, юридической и финансовой помощи начинающим и действующим субъектам малого предпринимательства со стороны органов государственной власти Чеченской Республики и местного самоуправления Шелковского муниципального района, а также институтов развития малого и среднего бизнеса в Чеченской Республике. Определенные шаги для этого уже сделаны в рамках внедрения Стандарта деятельности органов местного самоуправления по обеспечению благоприятного инвестиционного климата: разработана и утверждена Дорожная карта по внедрению успешных практик, направленных на развитие малого предпринимательства и снятие административных барьеров в Шелковском районе.

- Потребительский рынок

Потребительский рынок как совокупность социально-экономических отношений, проявляющихся в процессе купли-продажи товаров народного потребления и услуг, обеспечивает личностные потребности населения в продовольственных и непродовольственных товарах, товарах культурно-бытового назначения и хозяйственного обихода, а также услугах общественного питания, бытовом обслуживании и платных услугах различного вида.

Потребительский рынок Шелковского муниципального района в последние годы демонстрирует устойчивую тенденцию к динамичному развитию. Количество предприятий потребительского рынка постоянно

увеличивается, и по состоянию на 1 января 2022 года на территории района действуют 711 предприятий (0).

В районе также действует 1 филиал розничного рынка с 72 торговыми местами. Кроме того, для оказания поддержки местным товаропроизводителям, развития инфраструктуры торговли и улучшения доступности для населения свежих продуктов питания собственного производства в районе регулярно проводятся ярмарки выходного дня.

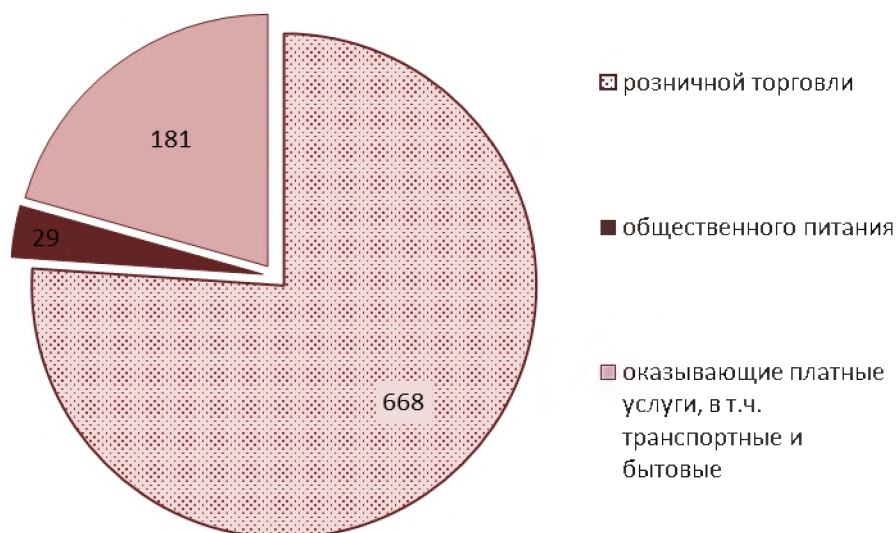


Рисунок 80. Структура предприятий потребительского рынка в Шелковском районе в 2022 году, единиц

За 2019-2022 гг. количество магазинов и павильонов в Шелковском районе сократилось на 10 %. Большинство магазинов работали в условиях довольно высокой конкуренции на рынке и, не выдержав ее, закрылись из-за падения спроса на предлагаемые товары.

Тем не менее, несмотря на сокращение количества торговых объектов и общей площади торговых площадей, обеспеченность населения

Шелковского муниципального района торговыми площадями по состоянию на 1 января 2022 года составляла 764,2 кв. м. на 1000 человек населения, что в 1,2 раза выше норматива минимальной обеспеченности, утвержденного постановлением Правительства Чеченской Республики от 11.07.2016 г. № 112 «Об утверждении нормативов минимальной обеспеченности населения площадью торговых объектов в Чеченской Республике».

В 2022 году общая площадь торгового зала магазинов и павильонов составила 31 тыс. кв. м. При этом, на долю магазинов приходилось 92,1 % общей площади торгового зала (0).

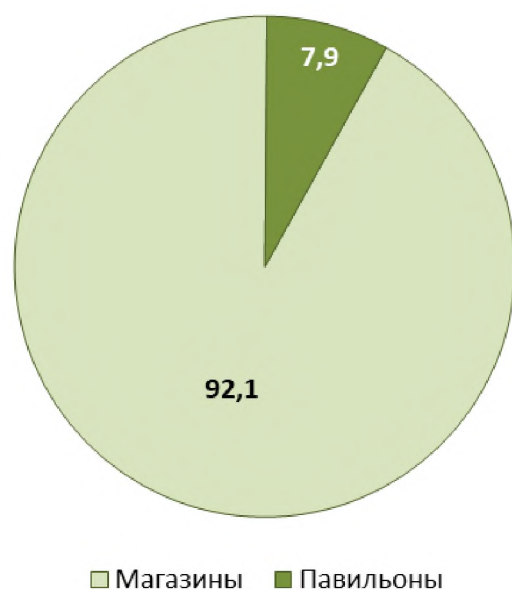


Рисунок 81. Распределение торговых площадей в Шелковском районе в 2022 г., %

Что касается более крупных предприятий розничной торговли, не относящихся к субъектам малого предпринимательства, то они, как более устойчивые, даже в условиях экономического кризиса (пандемии) традиционно демонстрируют свою жизнеспособность. Так, за период 2019-2022 гг. в Шелковском районе оборот розничной торговли по ним вырос примерно на 34 %.

Что касается сферы общественного питания, то количество объектов общественного питания в Шелковском районе за период 2019-2022 гг. выросло на 9 единиц: появились 2 новые столовые и 7 кафе. Общее количество объектов общественного питания в 2022 году составило 43 единиц.

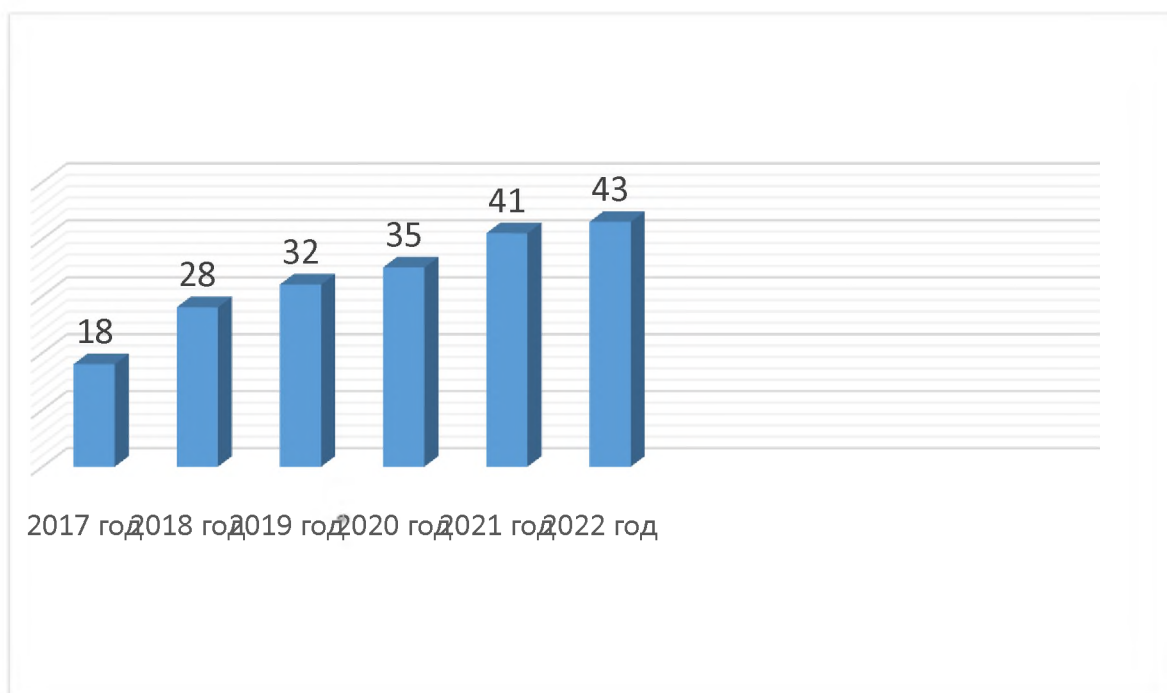


Рисунок 82- Динамика количество объектов питания с 2017 по 2022 гг. в Шелковском муниципальном районе, единиц.

В структуре платных услуг населению Шелковского муниципального района преобладают транспортные, бытовые и медицинские услуги. Подобная структура характерна и в целом для всей Чеченской Республики, где суммарная доля указанных трех видов услуг составляет около 54% от общего объема платных услуг населению.

По суммарному объему реализации платных услуг Шелковской муниципальный район занимает девятое место в Чеченской Республике .

Табл.83 . ОБЪЕМ ПЛАТНЫХ УСЛУГ НАСЕЛЕНИЮ

(по организациям, не относящимся к субъектам малого предпринимательства, средняя численность работников которых превышает 15 человек)

в действующих ценах, млн руб.

	Декабрь 2022 г.	Январь- декабрь 2022 г.	Декабрь 2022 г. в % к декабрю 2021 г.	Январь - декабрь 2022 г. в % к январю - декабрю 2021 г.
Чеченская Республика	2042,2	22272,1	76,9	110,9
муниципальные районы				
Ачхой - Мартановский	55,3	538,7	64,5	101,6
Веденский	13,6	158,6	56,9	102,5
Грозненский	53,8	502,0	22,5	72,9
Гудермесский	125,0	1129,0	74,1	106,9
Итум-Калинский	0,3	6,5	95,9	133,4
Курчалоевский	65,6	799,9	52,9	102,5
Надтеречный	40,2	390,2	60,5	107,6
Наурский	24,7	287,8	54,7	100,5
Ножай - Юртовский	23,9	251,4	54,4	91,3
Серноводский	13,7	167,7	53,1	93,9
Урус - Мартановский	86,3	865,7	67,0	98,1
Шалинский	80,1	737,6	70,9	97,4
Шаройский	103,9	101,5
Шатойский	11,0	111,4	50,6	90,2
Шелковской	36,7	405,9	53,7	99,7
городские округа				
г. Грозный	1366,7	15217,2	94,8	115,5
г. Аргун	45,2	701,8	75,0	169,2

¹⁾ Оперативные данные

Рисунок 84- Распределение объема реализации платных услуг по муниципальным образованиям Чеченской Республики в 2022 году, %²⁸

За период 2019-2022 гг. объем платных услуг населению в Шелковском районе вырос почти в 3 раз. Положительная динамика объясняется как ростом покупательской способности населения, так и расширением ассортимента предлагаемых услуг.

¹⁾ ²⁸ Оперативные данные

...Данные не публикуются в целях обеспечения конфиденциальности первичных статистических данных, полученных от организаций в соответствии с Федеральным законом от 29.11.07 г. № 282-ФЗ «Об официальном статистическом учете и системе государственной статистики в Российской Федерации» (п.5, ст.4: п.1, ст.9)

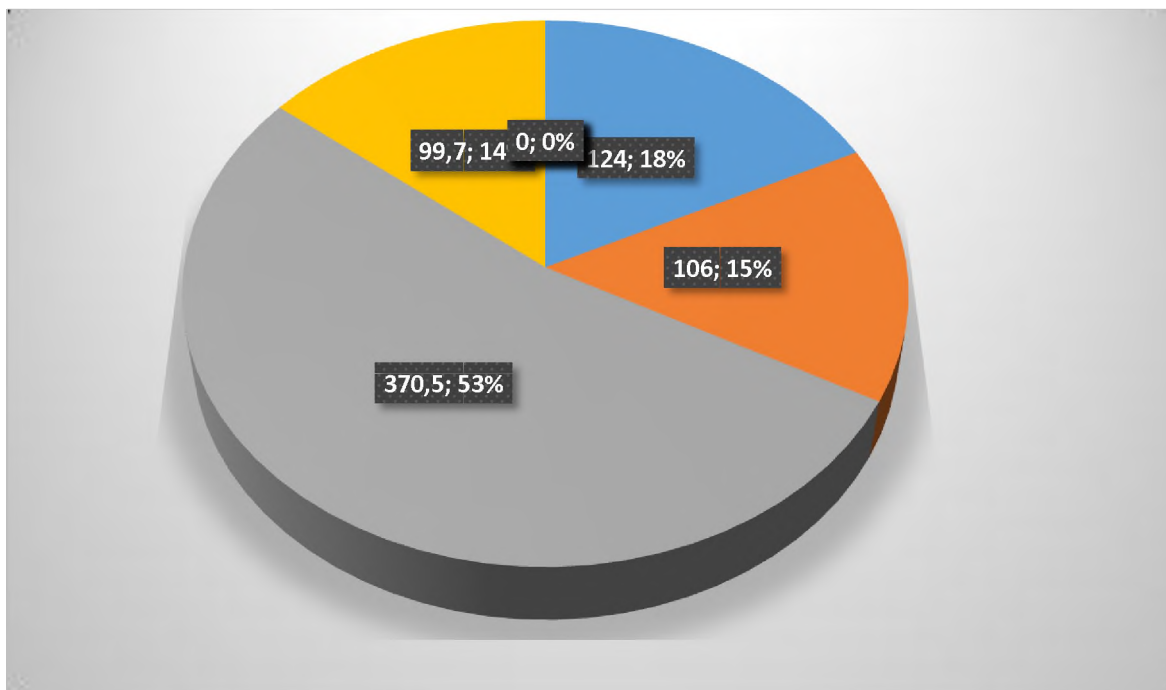


Рисунок 85. (2019-2022гг.) Динамика объема платных услуг населению Шелковского муниципального района, млн. руб

Таким образом, в целом потребительский рынок в Шелковском районе динамично развивается в последние годы.

К проблемам потребительского рынка района необходимо отнести слабую поддержку местных товаропроизводителей, в т.ч. дефицит предоставленных им торговых площадей. В долгосрочной перспективе деятельность органов местного самоуправления Шелковского муниципального района в сфере потребительского рынка должна быть направлена на:

- удовлетворение растущего покупательского спроса населения;
- обеспечение высокого качества товаров и услуг для населения;
- поддержку местных товаропроизводителей.

Выводы

Основу экономики Шелковского муниципального района составляют сельское хозяйство, торговля и промышленность, которые демонстрировали положительную динамику в последние годы.

Бесспорным лидером среди отраслей Шелковского муниципального района является сельское хозяйство. Однако, несмотря на положительные перспективы, имеется ряд проблем, угрожающих стабильному развитию в ближайшем будущем: нехватка производственных мощностей и ограничения на поставку готовой продукции на новые перспективные рынки сбыта.

Шелковской муниципальный район по результатам 2022 года занял 15 место по объему инвестиций среди муниципальных образований Чеченской Республики. Тем не менее, большинство реализованных проектов имеют преимущественно социальное назначение, крупные же производственные инвестиционные проекты в Шелковском районе отсутствуют.

Шелковском районе растут инвестиции в жилищное строительство: за пять лет объем работ, выполненных по виду деятельности «Строительство». Сохранение темпов роста жилищного строительства в последующие годы позволит в долгосрочной перспективе решить проблему низкой обеспеченности населения жилой площадью.

Сельское хозяйство в Шелковском районе стабильно растет. Традиционным направлением сельского хозяйства является животноводство и растениеводство. При этом благоприятный климат Шелковского муниципального района позволяет также выращивать и собирать на территории района богатый урожай разнообразных сельскохозяйственных культур.

Основной проблемой сельского хозяйства Шелковского муниципального района является его низкая эффективность, что особенно актуально для производства продукции животноводства. Малая

производительность и, как следствие, низкая рентабельность производства приводит к сокращению объёмов выпускаемой продукции.

Малое предпринимательство Шелковского муниципального района является также важной частью его экономики, но в последние годы демонстрирует неблагоприятную тенденцию. В 2020 году вследствие неблагоприятной экономической ситуации произошло сокращение количества субъектов малого предпринимательства на 16 % по сравнению с предыдущим годом. Проблемы развития малого предпринимательства обусловлены рядом причин, характерных не только для Шелковского муниципального района, но и для других муниципальных районов Чеченской Республики. Это в первую очередь ограниченность доступа к финансовым ресурсам и недостаточная развитость инфраструктуры поддержки и развития малого предпринимательства.

В Шелковском муниципальном районе можно отнести динамично развивающийся потребительский рынок и достаточно развитую торговую инфраструктуру. Обеспеченность населения района торговыми площадями обеспечивает норматив минимальной обеспеченности по Чеченской Республике. Среди проблем развития потребительского рынка можно выделить слабую поддержку местных товаропроизводителей и недостаток торговых площадей для них.

Решение указанных проблем, с одной стороны, и развитие новых видов экономической деятельности, с другой, позволят обеспечить устойчивое развитие Шелковского муниципального района в долгосрочной перспективе. В качестве перспективных направлений развития можно выделить:

- расширение производства строительных материалов;
- переработка сельхозпродукции и производство пищевых продуктов (молочная продукция, колбасные изделия, мука, консервы из фруктов и пр.).

Уровень туристского потенциала Шелковского муниципального района в целом можно оценить как несколько ниже среднего в связи с отсутствием на территории района широко известных природных достопримечательностей, а также памятников историко-культурного значения федерального уровня, которые могли быть привлечь большее число туристов. Факторами, способствующими развитию в Шелковском районе таких видов туризма, как религиозный, культурно-познавательный, этнографический, гастрономический, пешеходный, событийный, являются:

- высокая плотность дорог с твердым покрытием;
- расположение всех населенных пунктов Шелковского муниципального района в 1-часовой автомобильной доступности от г. Грозного;
- наличие на территории района этнографического комплекса как базы дальнейшего развития культурно-познавательного, этнографического, событийного, гастрономического и других видов туризма;
- наличие Шелковского муниципального района в туристских маршрутах Чеченской Республики по природным заказникам Аргунский, Веденский, Парабочевский, Степной, Урус-Мартановский, Шалинский муниципальный и Шатойский.

Факторами, сдерживающими развитие туризма в Шелковском районе, в настоящее время являются:

- неразвитая туристическая инфраструктура: отсутствие коллективных средств размещения (мотели, кемпинги, гостиницы) на территории района, дефицит объектов общественного питания и розничной торговли, невысокое качество транспортного обслуживания туристов.
- недостаточная активность по генерации новых туристских событий и поводов в Шелковском районе;

- слабая информированность потенциальных туристов (гостей Республики) о возможностях Шелковского муниципального района – в частности отсутствие упоминаний о районе в официальном туристическом путеводителе по Чеченской Республике;
- недостаточная активность по привлечению инвестиций в развитие туризма в районе.

2022 год стал для России и для всего мира периодом сильнейшего шока, вызванного беспрецедентными санкциями со стороны ряда мировых экономик.

«В связи с этим одной из важнейших задач государства являлось обеспечить финансовую стабильность на рынках РФ. Данная задача была поручена Банку России. Опубликованный им отчет за 2-3 кварталы 2022 г., включающий анализ динамики показателей финансовой стабильности на рынках РФ, показал, что по сравнению с серединой февраля 2022 г. в ноябре 2022 г. риски финансовой стабильности по большинству показателей снизились. Исходя из этого, можно утверждать, что реальной угрозы финансовой стабильности рынков России в настоящее время не существует. А ряд показателей оказался даже выше, чем до начала специальной военной операции на Украине. В представленном отчете показатели оцениваются по стобалльной шкале и многие из них оказались на уровне 100 баллов, что фактически означает полную стабилизацию рынков фактически за полгода».

2.4 Безопасность жизни населения

В соответствии со Стратегией национальной безопасности Российской Федерации органами местного самоуправления во взаимодействии с институтами гражданского общества должны реализовываться политические, военные, организационные, социально-экономические, информационные, правовые и иные меры, направленные на противодействие угрозам национальной безопасности и удовлетворение национальных интересов. Национальная безопасность Российской Федерации – это состояние защищенности личности, общества и государства от внутренних и внешних угроз, при котором обеспечиваются

реализация конституционных прав и свобод граждан Российской Федерации, достойные качество и уровень их жизни, суверенитет, независимость, государственная и территориальная целостность, устойчивое социально-экономическое развитие Российской Федерации.

Указанные положения Стратегии национальной безопасности Российской Федерации реализуются в рамках исполнения органами местного самоуправления своих полномочий в области обеспечения безопасности населения муниципального образования, установленных пп. 5 (в части обеспечения безопасности дорожного движения), 6.1, 7, 8, 21, 23, 24, 33 ст. 15, пп. 14 ст. 15.1 Федерального закона от 06.10.2003 №131-ФЗ «Об общих принципах организации местного самоуправления в Российской Федерации» (далее – Федеральный закон № 131-ФЗ).

Во исполнение Федерального закона № 131-ФЗ вышеуказанные полномочия органов местного самоуправления отражены в Уставе Шелковского муниципального района:

- п. 5 ст. 7 «...обеспечение безопасности дорожного движения»;
- п. 7 ст. 7 «участие в профилактике терроризма и экстремизма, а также в минимизации и (или) ликвидации последствий проявлений терроризма и экстремизма на территории муниципального района»;
- п. 8 ст. 7 «участие в предупреждении и ликвидации последствий чрезвычайных ситуаций на территории муниципального района»;
- п. 9 ст. 7 «организация охраны общественного порядка на территории муниципального района муниципальной милицией»;
- п. 25 ст. 7 «организация и осуществление мероприятий по территориальной обороне и гражданской обороне, защите населения и территории муниципального района от чрезвычайных ситуаций природного и техногенного характера»;

- п. 28 ст. 7 «осуществление мероприятий по обеспечению безопасности людей на водных объектах, охране их жизни и здоровья»;
- п. 37 ст. 7 «осуществление мер по противодействию коррупции в границах муниципального района»;
- п. 13 ст. 7.1. «осуществление мероприятий в сфере профилактики правонарушений, предусмотренных Федеральным законом «Об основах системы профилактики правонарушений в Российской Федерации».

Обеспечение безопасности дорожного движения

Обеспечение безопасности дорожного движения в Шелковском районе регулируется Федеральным законом от 10.12.1995 № 196-ФЗ «О безопасности дорожного движения» (с изменениями и дополнениями от 29 ноября 2021 г.) В соответствии со ст. 6 указанного Федерального закона к полномочиям органов местного самоуправления в области обеспечения безопасности дорожного движения относится осуществление мероприятий по обеспечению безопасности дорожного движения на автомобильных дорогах местного значения вне границ населенных пунктов в границах муниципального района при осуществлении дорожной деятельности, включая:

- принятие решений о временных ограничениях или прекращении движения транспортных средств на автомобильных дорогах местного значения вне границ населенных пунктов в границах муниципального района в целях обеспечения безопасности дорожного движения;
- участие в осуществлении мероприятий по предупреждению детского дорожно-транспортного травматизма на территории муниципального района;

- ежегодное (до 1 июля года, следующего за отчетным) утверждение перечней аварийно-опасных участков дорог и разработка первоочередных мер, направленных на устранение причин и условий совершения дорожно-транспортных происшествий.

Высокий темп роста автомобилизации в Шелковском районе делает особенно актуальной проблему безопасности дорожного движения, сохранения жизни и здоровья его участников. Ежегодно Комиссией по обеспечению безопасности дорожного движения Шелковского муниципального района, созданной при администрации Шелковского муниципального района совместно с отделением ГИБДД ОМВД России по Шелковскому району, администрациями сельских поселений проводятся мероприятия по профилактике дорожно-транспортного травматизма на дорогах Шелковского муниципального района.

Также с целью профилактики предупреждения детского травматизма на дорогах, пропаганды правильного поведения на дорогах несовершеннолетних, изучения правил дорожного движения отделением ГИБДД ОМВД России по Шелковскому району совместно с МУ «Управлением образования Шелковского муниципального района» проводятся следующие мероприятия:

- проведение инструктажа с педагогами образовательных учреждений по организации и проведению занятий по изучению правил дорожного движения;
- обновление информационных стендов «Правила безопасного поведения на дороге для школьников»;
- разработка безопасных маршрутов к школам для обучающихся 1-х классов и проведение экскурсий «Дорога в школу. Безопасный маршрут»;
- и пр.

Как результат, проводимые отделением ГИБДД ОМВД России по Шелковскому району мероприятия по обеспечению безопасности дорожного движения в период с 2019-2022 гг. позволили снизить число дорожно-транспортных происшествий (далее - ДТП)

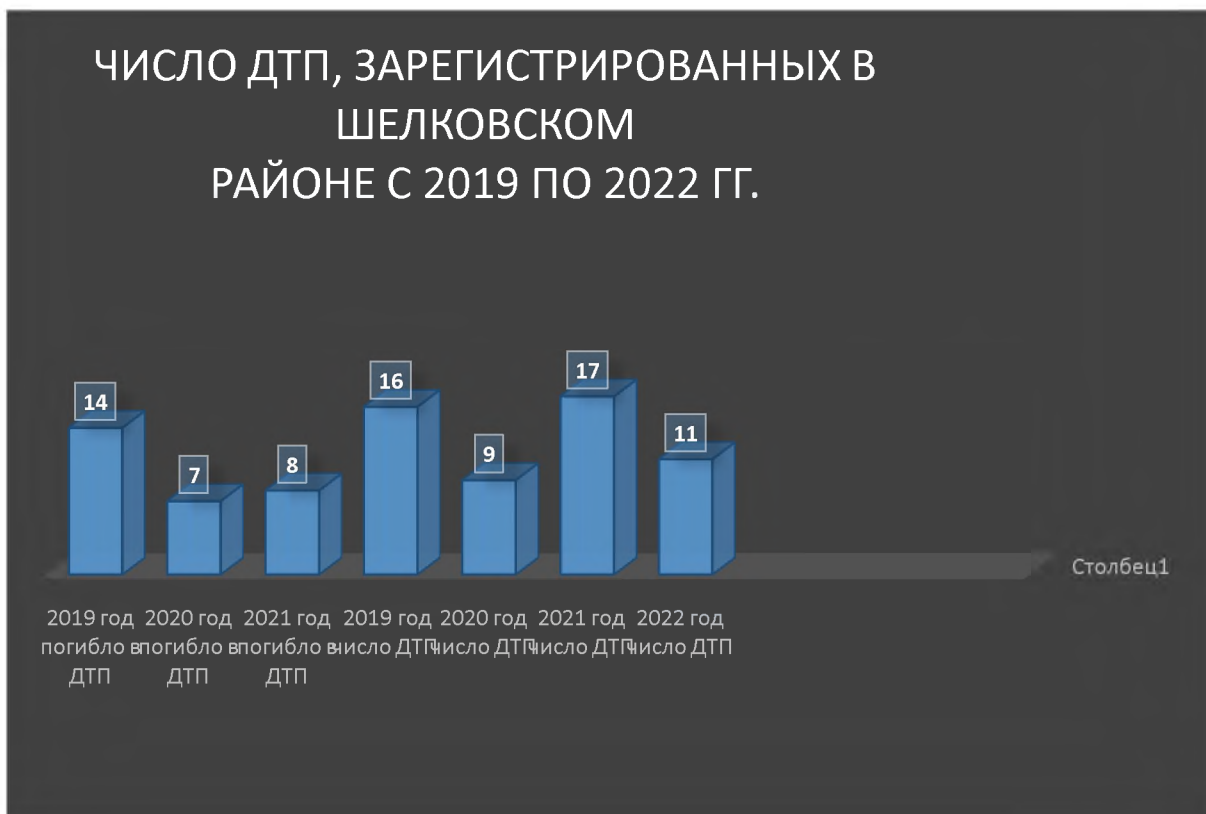


Рис.-86 Число ДТП, зарегистрированных в шелковском районе с 2019 по 2022 гг.

В 2019 году по сравнению с 2022 годом произошло сокращение ДТП, что связано с увеличением размеров штрафов за нарушения правил дорожного движения, однако в последующие годы эффект от повышения проходит, происходит привыкание к штрафам, и в 2020 г. наблюдается снижение ДТП в Шелковском районе, а в 2021 году снова наблюдается рост ДТП.

Причинами более 90% ДТП являются:

- низкий уровень правосознания и культуры поведения на дороге участников дорожного движения;

- превышение водителями автотранспортных средств скорости движения;
- несоответствие скорости автомобиля конкретным дорожным условиям;
- выезд на полосу встречного движения;
- несоблюдение очередности проезда перекрестков.

В 2020 году на территории Шелковского муниципального района зарегистрировано 9 ДТП, что ниже по сравнению с 2019 годом на 45%, также снизилось количество погибших в ДТП более чем в 2 раза (причем среди погибших нет детей), а также зафиксировано снижение числа раненых в 1,4 раза, а также нет раненых детей. В итоге общее число пострадавших в ДТП в 2022 году по сравнению с 2019 годом наблюдается небольшое снижение. Таким образом, ситуация в сфере безопасности дорожного движения в Шелковском районе остается напряженной .

Табл. 87. Число ДТП, зарегистрированных в Шелковском районе в 2019-2022 гг.

Год	Число ДТП	Погибло в ДТП	Ранено в ДТП	Ранено в ДТП детей	Погибло в ДТП детей
2019	16	14	13	1	1
2020	9	7	9	0	0
2021	17	8	17	0	2
2022	11	5	14	0	0
Всего	53	34	53	1	3

Анализ дорожно-транспортного травматизма показывает, что происходит постепенное увеличение количества ДТП, в результате которых пострадавшие получают травмы, а не погибают, что происходит в связи с тем, что большинство легковых автомобилей оборудуются современными средствами безопасности, в т.ч. подушками безопасности.

Основными факторами, влияющими на аварийность на автомобильном транспорте в Шелковском районе, продолжают оставаться следующие:

- высокие темпы автомобилизации и возрастающая диспропорция между приростом автопарка и развитием улично-дорожной сети;
- возрастание доли водителей транспортных средств с малым стажем и недостаточным опытом (исследованиями установлено, что больше всего происшествий совершаются водителями с опытом вождения до 3 лет);
- низкий уровень учебно-материальной базы учреждений по подготовке водителей;
- неудовлетворительное состояние учебного транспорта;
- низкая эксплуатационная надежность и потребительские качества большинства моделей отечественной автотранспортной техники, неудовлетворительное техническое содержание автотранспортных средств.

Участие в профилактике терроризма и экстремизма, а также в минимизации и (или) ликвидации последствий проявлений терроризма и экстремизма на территории муниципального района

Полномочия органов местного самоуправления в области противодействия терроризму установлены ст.5.2. Федерального закона от 06.03.2006 № 35-ФЗ (с изменениями и дополнениями от 26 мая 2021 г.) и включают:

- разработку и реализацию муниципальных программ в области профилактики терроризма, а также минимизацию и (или) ликвидацию последствий его проявлений;
- организацию и проведение в муниципальных образованиях информационно-пропагандистских мероприятий по разъяснению сущности терроризма и его общественной опасности, а также по

формированию у граждан неприятия идеологии терроризма, в том числе путем распространения информационных материалов, печатной продукции, проведения разъяснительной работы и иных мероприятий;

- участие в мероприятиях по профилактике терроризма, а также по минимизации и (или) ликвидации последствий его проявлений, организуемых федеральными органами исполнительной власти и (или) органами исполнительной власти субъекта Российской Федерации;
- обеспечение выполнения требований к антитеррористической защищенности объектов, находящихся в муниципальной собственности или в ведении органов местного самоуправления;
- направление предложений по вопросам участия в профилактике терроризма, а также в минимизации и (или) ликвидации последствий его проявлений в органы исполнительной власти субъекта Российской Федерации;
- осуществление иных полномочий по решению вопросов местного значения по участию в профилактике терроризма, а также в минимизации и (или) ликвидации последствий его проявлений.

Полноценная реализация указанных полномочий имеет для Шелковского муниципального района большое значение, поскольку реалиями настоящего дня являются высокая безработица, следствием которой является рост криминогенности, усиление влияния экстремистских религиозных течений на молодежь Шелковского муниципального района и всей Чеченской Республики, что в целом может обострить обстановку в Шелковском районе.

В целях дестабилизации обстановки в регионах Северного Кавказа лидеры незаконных вооруженных формирований – организаторы террористической деятельности – в связи с лишением их возможности

проведения террористических актов и иных противоправных деяний силами крупных вооруженных формирований переходят к практике нанесения точечных ударов по отдельным объектам в различных субъектах Российской Федерации, в т.ч. и Чеченской Республике.

На территории Шелковского муниципального района этому могут способствовать следующие факторы:

- наличие на территории района участка федеральной автомобильной трассы (Р-262) «Ставрополь-Прохладный-Моздок-Кизляр-Крайновка», через который проходит значительный поток транспорта и пассажиров, реально представляет потенциальную опасность перемещения террористических группировок и их отдельных членов, транзита оружия, боеприпасов и взрывчатых веществ, как на территорию района, так и в соседние регионы;
- наличие критически важных и потенциально опасных объектов (в первую очередь – использования, хранения, транспортировки нефти и нефтепродуктов);
- наличие мест с массовым пребыванием людей (больница, школы, рынки и др.), которые могут быть избраны террористами в качестве объектов проведения террористических актов.

Правоохранительными органами на территории Шелковского муниципального района в 2022 году проделана значительная работа по профилактике экстремизма и борьбе с террористической угрозой. За последние три года не было случаев совершения террористических актов. Все вышеперечисленное требует проведение профилактических работ на постоянной основе, направленных на противодействие терроризму, прежде всего связанных с технической укрепленностью жизненно важных объектов и мест массового пребывания населения, обучением людей действиям в условиях чрезвычайных ситуаций.

Кроме того, в целях повышения уровня знаний должностных лиц органов МСУ и населения Шелковского муниципального района в области противодействия терроризму, на сайте администрации Шелковского муниципального района регулярно освещается деятельность антитеррористической комиссии, созданной при администрации Шелковского муниципального района. Так, при участии антитеррористической комиссии в 2022 году были реализованы следующие мероприятия:

- проведено 5 заседание антитеррористической комиссии (АТК МО);
- проведено 2267 лекций и бесед, в которых приняли участие 115,62 тыс. человек, из них 42,21 тыс. человек – молодежь, по противодействию экстремизму, терроризму и ваххабизму по недопущению оттока молодёжи в незаконные вооруженные формирования, разъяснению норм уголовного и административного законодательства и пр.;
- Случаев выявления лиц поддающихся (подверженных) воздействию (влиянию) экстремистской пропаганды и подражающих своим поведением и внешним видом признакам экстремистских течений в 2022 году не выявлено.

Участие в предупреждении и ликвидации последствий чрезвычайных ситуаций на территории муниципального района, а также организация и осуществление мероприятий по территориальной обороне и гражданской обороне, защите населения и территории муниципального района от чрезвычайных ситуаций природного и техногенного характера

В соответствии с Федеральным законом № 131-ФЗ к вопросам местного значения в области пожарной безопасности, гражданской

обороны, защиты населения и территорий от чрезвычайных ситуаций природного и техногенного характера относятся:

- участие в предупреждении и ликвидации последствий чрезвычайных ситуаций на территории муниципального района;
- организация и осуществление мероприятий по территориальной обороне и гражданской обороне, защите населения и территории муниципального района от чрезвычайных ситуаций природного и техногенного характера.

В соответствии со ст. 11 Федерального закона от 21.12.1994 № 68-ФЗ «О защите населения и территорий от чрезвычайных ситуаций природного и техногенного характера» органы местного самоуправления Шелковского муниципального района в сфере предупреждения и ликвидации последствий чрезвычайных ситуаций на территории муниципального района:

- осуществляют подготовку и содержание в готовности необходимых сил и средств для защиты населения и территорий от чрезвычайных ситуаций, а также подготовку населения в области защиты от чрезвычайных ситуаций;
- принимают решения о проведении эвакуационных мероприятий в чрезвычайных ситуациях и организуют их проведение;
- осуществляют информирование населения о чрезвычайных ситуациях;
- осуществляют финансирование мероприятий в области защиты населения и территорий от чрезвычайных ситуаций;
- создают резервы финансовых и материальных ресурсов для ликвидации чрезвычайных ситуаций;
- организуют и проводят аварийно-спасательные и другие неотложные работы, а также поддерживают общественный порядок при их проведении; при недостаточности собственных

- сил и средств обращаются за помощью к органам исполнительной власти субъектов Российской Федерации;
- содействуют устойчивому функционированию организаций в чрезвычайных ситуациях;
 - создают при органах местного самоуправления постоянно действующие органы управления, специально уполномоченные на решение задач в области защиты населения и территорий от чрезвычайных ситуаций;
 - вводят режим повышенной готовности или чрезвычайной ситуации для соответствующих органов управления и сил единой государственной системы предупреждения и ликвидации чрезвычайных ситуаций;
 - участвуют в создании, эксплуатации и развитии системы обеспечения вызова экстренных оперативных служб по единому номеру «112»;
 - создают и поддерживают в постоянной готовности муниципальные системы оповещения и информирования населения о чрезвычайных ситуациях;
 - осуществляют сбор информации в области защиты населения и территорий от чрезвычайных ситуаций и обмен такой информацией, обеспечивают, в том числе с использованием комплексной системы экстренного оповещения населения об угрозе возникновения или о возникновении чрезвычайных ситуаций, своевременное оповещение населения об угрозе возникновения или о возникновении чрезвычайных ситуаций.

В соответствии со ст. 8 Федерального закона от 12.02.1998 № 28-ФЗ «О гражданской обороне» органы местного самоуправления Шелковского муниципального района в сфере организации и осуществления мероприятий по территориальной обороне и гражданской обороне, защите

населения и территории муниципального района от чрезвычайных ситуаций природного и техногенного характера:

- проводят мероприятия по гражданской обороне, разрабатывают и реализовывают планы гражданской обороны и защиты населения;
- проводят подготовку населения в области гражданской обороны;
- создают и поддерживают в состоянии постоянной готовности к использованию муниципальные системы оповещения населения об опасностях, возникающих при военных конфликтах или вследствие этих конфликтов, а также при чрезвычайных ситуациях природного и техногенного характера, защитные сооружения и другие объекты гражданской обороны;
- проводят мероприятия по подготовке к эвакуации населения, материальных и культурных ценностей в безопасные районы;
- проводят первоочередные мероприятия по поддержанию устойчивого функционирования организаций в военное время;
- создают и содержат в целях гражданской обороны запасы продовольствия, медицинских средств индивидуальной защиты и иных средств;
- обеспечивают своевременное оповещение населения, в том числе экстренное оповещение населения, об опасностях, возникающих при военных конфликтах или вследствие этих конфликтов, а также при чрезвычайных ситуациях природного и техногенного характера;
- в пределах своих полномочий создают и поддерживают в состоянии готовности силы и средства гражданской обороны, необходимые для решения вопросов местного значения;
- определяют перечень организаций, обеспечивающих выполнение мероприятий местного уровня по гражданской обороне.

Территория Шелковского муниципального района подвержена риску возникновения чрезвычайных ситуаций природного и техногенного характера. Чрезвычайные ситуации биолого-социального характера, исходя из статистики эпидемиологической обстановки, за все время не наблюдались, вероятность возникновения эпидемий на территории Шелковского муниципального района незначительна.

На территории Шелковского муниципального района возможно возникновение следующих чрезвычайных ситуаций природного характера:

1. Опасные гидрологические явления и процессы:

– подтопления, затопления, наводнения (подтопление территории осуществляется грунтовыми водами, первым от поверхности водоносным горизонтом, основной источник питания грунтовых вод – атмосферные осадки; на территории района в зоне возможного подтопления в паводковый период проживает около 180 человек в 46 домах¹);

– водная эрозия почв (территория района подвержена водной (донная, боковая, плоскостная) эрозии).

– В настоящее время эти процессы особенно активизировались ввиду нарушения растительного покрова (особенно леса) и являются, в свою очередь, причиной проявления ряда других опасных экзогенных процессов. Размыв берегов и дна интенсивно происходит по долинам рек и их притокам. Длина эрозионной сети превышает 1,6 км на 1 кв. км площади в среднем.

2. Опасные метеорологические явления. На территории Шелковского муниципального района к опасным метеорологическим явлениям и процессам относятся:

– сильный ветер (в районе порывы ветра могут достигать скорости 15-27 м/с. На равнинной части среднее число дней с сильным

ветром колеблется в пределах 12-27 за год. Последствиями их возникновения являются выход из строя воздушных линий электропередачи и связи, антенно-мачтовых и других подобных сооружений);

– сильные осадки (продолжительный дождь, сильный снегопад, гололед, град) (анализ многолетних наблюдений показывает, что наибольшая повторяемость неблагоприятных метеорологических процессов приходится на ливневые осадки, которые составляют около 40% всех опасных метеорологических явлений²⁹. Продолжительность ливневых дождей, как правило, составляет 2-12 ч (при интенсивности 0,045 мм/мин). Наиболее вероятны ливни от 30 до 50 мм, на их долю приходится около 70-75% общего числа всех ливней);

– обледенение (из всех видов обледенения наиболее частым является гололед. Для образования гололеда характерен интервал температур от 0 до минус 5оС и скорость ветра от 1 до 9 м/с, а для изморози температура воздуха колеблется от минус 5 до минус 10оС при скорости ветра от 0 до 5 м/с. Чаще всего гололедно-изморозевые отложения образуются при восточных ветрах).

3. Природные пожары (ежегодно на территории Шелковского муниципального района с наступлением жаркой засушливой погоды появляется вероятность возникновения степных и лесных пожаров, которые вызывают пожарную угрозу объектам экономики и району в целом).

Помимо чрезвычайных ситуаций природного характера на территории Шелковского муниципального района существует вероятность возникновения следующих чрезвычайных ситуаций техногенного характера.

– чрезвычайные ситуации на пожаро- и взрывоопасных,

²⁹ Данные администрации Шелковского муниципального района.

- чрезвычайные ситуации на коммунальных системах жизнеобеспечения;
- чрезвычайные ситуации на транспорте.

Перечень поражающих факторов источников техногенных ЧС, характер их действий и проявлений, согласно ГОСТ Р 22.0.07-95 «Источники техногенных чрезвычайных ситуаций. Поражающие факторы», представлен в нижеприведенной таблице.

Табл. 41 Перечень поражающих факторов на источниках техногенных ЧС Шелковского муниципального района

Источник техногенной ЧС	Наименование поражающего фактора техногенной ЧС	Наименование параметра поражающего фактора источника техногенной ЧС
Чрезвычайные ситуации на пожаро- и взрывоопасных,	Воздушная ударная волна	Избыточное давление во фронте ударной волны. Длительность фазы сжатия. Импульс фазы сжатия
	Волна сжатия в грунте	Максимальное давление. Время действия. Время нарастания давления до максимального значения
	Экстремальный нагрев среды	Температура среды. Коэффициент теплоотдачи. Время действия источника экстремальных температур
	Тепловое излучение	Энергия теплового излучения. Мощность теплового излучения.

		Время действия источника теплового излучения
Чрезвычайные ситуации на коммунальных системах жизнеобеспечения	Токсическое действие	Концентрация опасного химического вещества в среде. Плотность химического заражения местности и объектов
Чрезвычайные ситуации на транспорте (перевозка отравляющих, легковоспламеняющихся веществ)	Токсическое действие	Концентрация опасного химического вещества в среде. Плотность химического заражения местности и объектов

Для предотвращения чрезвычайных ситуаций и/или ликвидации их последствий в муниципальном образовании должны быть необходимые технические средства.

На территории Шелковского муниципального района силы и средства ликвидации чрезвычайных ситуаций имеются в организациях, продолжающих работу в особый период (согласно планам гражданской обороны). К ликвидации чрезвычайных ситуаций могут привлекаться также силы и средства Главного управления МЧС России по Чеченской Республике в Шелковском районе, Отдела МВД России по Шелковскому району, Отделения ГИБДД МО МВД России по Шелковскому району, администрации Шелковского муниципального района.

Таким образом, охрану общественного порядка в Шелковском районе осуществляет Отдел МВД России по Шелковскому району в соответствии с Федеральным законом от 07.02.2011 № 3-ФЗ «О полиции».

Анализ статистических данных за 2020-2022 гг. показывает, что на территории Шелковского муниципального района на протяжении

последних 4 лет сохраняется слабая тенденция к сокращению числа зарегистрированных общеуголовных преступлений.

Современная ситуация в Российской Федерации характеризуется неуклонным расширением незаконного распространения и немедицинского потребления наркотиков, что создает угрозу распространения наркомании среди молодежи и подростков в Чеченской Республике в целом и Шелковском районе в частности. Чеченская Республика относится к регионам России с наибольшим удельным весом преступлений, связанных с незаконным оборотом наркотических средств, психотропных веществ или их аналогов, сильнодействующих веществ (18,7% от общего числа зарегистрированных преступлений)³⁰.

В целях объединения усилий и повышения эффективности совместных действий разработаны и утверждены планы взаимодействия Отдела МВД России по Шелковскому району с заинтересованными структурами системы профилактики (отделом УФМС России по Чеченской Республике в Шелковском районе, МУ «Отдела образования Шелковского муниципального района», МУ «Управление культуры Шелковского муниципального района», администрацией Шелковского муниципального района), направленные на обеспечение безопасности жизни граждан, осуществление контроля за оборотом наркотических средств, психотропных веществ на территории Шелковского муниципального района.

Осуществление мероприятий по обеспечению безопасности людей на водных объектах, охране их жизни и здоровья

Правила охраны жизни людей на водных объектах Чеченской Республики установлены Постановлением Правительства Чеченской Республики от 01.04.2008 № 52, в соответствии с которым Главы администраций муниципальных районов Чеченской Республики, по согласованию с соответствующими министерствами и ведомствами, должны установить места для массового отдыха, туризма и спорта на водных объектах подведомственных территорий, разработать и по согласованию с Главным управлением МЧС России по Чеченской Республике утвердить перечень мер по предупреждению гибели людей на водных объектах и План взаимодействия привлекаемых сил и средств.

Во исполнение вышеупомянутого Постановления администрации Шелковского муниципального района ежегодно утверждается и реализуется План мероприятий по обеспечению безопасности и охране жизни людей в летний купальный сезон на водных объектах Шелковского муниципального района, в летний период совместно с отделом МВД России по Шелковскому району проводится по утвержденному плану графику патрулирование водных объектов Шелковского муниципального района, устанавливаются аншлаги с информацией о запрете купания в местах, не оборудованных для массового отдыха людей.

За 2017-2022 гг. на водных объектах Шелковского муниципального района произошло всего 17 происшествий, повлекших за собой гибель 17 человек.

Осуществление мер по противодействию коррупции в границах муниципального района

Основные направления деятельности органов местного самоуправления Шелковского муниципального района по повышению

эффективности противодействия коррупции установлены ст. 7 Федерального закона от 25.12.2008 № 273-ФЗ «О противодействии коррупции» и включают в себя:

- обеспечение доступа граждан к информации о деятельности органов местного самоуправления;
- совершенствование порядка прохождения муниципальной службы;
- обеспечение добросовестности, открытости, добросовестной конкуренции и объективности при осуществлении закупок товаров, работ, услуг для обеспечения муниципальных нужд;
- совершенствование порядка использования муниципального имущества, муниципальных ресурсов (в том числе при предоставлении муниципальной помощи), а также порядка передачи прав на использование такого имущества и его отчуждения;
- повышение уровня оплаты труда и социальной защищенности муниципальных служащих;
- усиление контроля за решением вопросов, содержащихся в обращениях граждан и юридических лиц;
- сокращение численности муниципальных служащих с одновременным привлечением на муниципальную службу квалифицированных специалистов;
- повышение ответственности органов местного самоуправления и их должностных лиц за непринятие мер по устранению причин коррупции.

В 2022 году в Шелковском районе проблема преступлений коррупционной направленности остается актуальной.

Так, в 2022 году было совершено 6 преступление против государственной власти.

В целях реализации требований Федерального закона № 273-ФЗ «О противодействии коррупции», постановлением Главы администрации Шелковского муниципального района от 07.06.2016 № 243 «О мерах по совершенствованию организации деятельности в области противодействия коррупции».

Жители района чаще всего сталкиваются с «бытовой» коррупцией в сфере здравоохранения и образования. Важнейшим способом предупреждения «бытовой» коррупции является минимизация личного общения граждан с чиновником. Для этого осуществляется перевод государственных и муниципальных услуг в электронный вид, а также их предоставление через Многофункциональный центр предоставления государственных и муниципальных услуг, расположенный в ст. Шелковская.

Осуществление мероприятий в сфере профилактики правонарушений

Полномочия органов местного самоуправления Шелковского муниципального района в сфере профилактики правонарушений определены Федеральным законом от 23.06.2016 № 182-ФЗ «Об основах системы профилактики правонарушений в Российской Федерации» (далее – Федеральный закон № 182-ФЗ) и включают:

- принятие муниципальных правовых актов в сфере профилактики правонарушений;
- создание координационных органов в сфере профилактики правонарушений;
- принятие мер по устранению причин и условий, способствующих совершению правонарушений;

- обеспечение взаимодействия лиц, участвующих в профилактике правонарушений, на территории муниципального образования;
- осуществление профилактики правонарушений в формах профилактического воздействия, предусмотренных пунктами 1, 7 - 10 части 1 статьи 17 Федерального закона № 182-ФЗ;
- реализация иных прав в сфере профилактики правонарушений.

Выводы

Реализация мероприятий по обеспечению безопасности дорожного движения, а также раскрытию и расследованию преступлений, общей профилактике правонарушений, в т.ч. принятие администрацией Шелковского муниципального района координирующих мер в указанных направлениях (посредством обеспечения работы коллегиальных органов), позволила к 2022 году достичь сокращения уровня зарегистрированных ДТП и погибших в них, а также преступности, сохранить контроль за состоянием оперативной обстановки на территории Шелковского муниципального района, решить ряд задач, связанных с противодействием криминальному насилию, защитой прав и законных интересов граждан от противоправных действий.

2.5 Финансовые ресурсы и муниципальное имущество

В соответствии с Федеральным законом от 06.10.2003 № 131-ФЗ «Об общих принципах организации местного самоуправления в Российской Федерации» (далее – Федеральный закон № 131-ФЗ) муниципальные финансы и имущество Шелковского муниципального района составляют экономическую основу местного самоуправления района. В связи с этим вопросы формирования эффективного управления и распоряжения муниципальными финансами и имуществом являются приоритетными для Шелковского муниципального района.

Муниципальные финансы

В соответствии с ст. 15 Федерального закона № 131-ФЗ к полномочиям Шелковского муниципального района в сфере управления муниципальными финансами и имуществом относятся:

- составление и рассмотрение проекта бюджета муниципального района, утверждение и исполнение бюджета муниципального района, осуществление контроля за его исполнением, составление и утверждение отчета об исполнении бюджета муниципального района;
- установление, изменение и отмена местных налогов и сборов муниципального района;
- владение, пользование и распоряжение имуществом, находящимся в муниципальной собственности муниципального района;
- выравнивание уровня бюджетной обеспеченности поселений, входящих в состав муниципального района, за счет средств бюджета муниципального района.

Бюджетная система Чеченской Республики была существенно усовершенствована за прошедший пятилетний период, в том числе было подготовлено и обеспечено ее должное функционирование на муниципальном уровне.

Создание бюджетной системы Шелковского муниципального района осуществлялось в соответствии с требованиями Федерального закона от 06.10.2003 №131-ФЗ «Об общих принципах организации местного самоуправления в Российской Федерации», а именно:

- была разработана и утверждена необходимая муниципальная нормативно-правовая база (в том числе Положение «О бюджетном устройстве и бюджетном процессе в Шелковском муниципальном районе»);

- сформированы органы местного самоуправления Шелковского муниципального района (в том числе финансовые).

В период 2019-2022 годов в Шелковском районе осуществлялась реализация требований Федерального закона от 08.05.2010 №83-ФЗ «О внесении изменений в отдельные законодательные акты Российской Федерации в связи с совершенствованием правового положения государственных (муниципальных) учреждений», которая совпала с процессом массовой передачи республиканских учреждений на муниципальный уровень в рамках исполнения требований Федерального закона от 06.10.2003 №131-ФЗ. В этих условиях на уровне Шелковского муниципального района была обеспечена своевременная разработка и принятие всех необходимых новых муниципальных нормативных правовых актов, изменен тип существовавших муниципальных учреждений, и, начиная с 2012 года, всем муниципальным бюджетным и автономным учреждениям Шелковского муниципального района были установлены муниципальные задания на оказание услуг (выполнение работ) и доведены субсидии на выполнение этих муниципальных заданий.

В итоге в настоящее время в Шелковском районе функционируют 55 муниципальных бюджетных и автономных учреждений, финансирование которых осуществляется в соответствии со ст. 69.2 Бюджетного Кодекса Российской Федерации. Проводится планомерная работа по дальнейшему совершенствованию механизмов финансового обеспечения деятельности муниципальных учреждений в Шелковском районе, необходимость выполнения которой была установлена Федеральным законом от 23.07.2013 №252-ФЗ «О внесении изменений в Бюджетный кодекс Российской Федерации и отдельные законодательные акты Российской Федерации».

В соответствии с этими требованиями в Шелковском районе была разработана и принята дополнительная необходимая нормативно-правовая

база, сформированы ведомственные перечни услуг (работ), на основании которых для муниципальных учреждений района ежегодно устанавливаются муниципальные задания на оказание услуг (выполнение работ). Объемы финансового обеспечения на выполнение этих муниципальных заданий ежегодно определяются с соблюдением общих требований к определению нормативных затрат на оказание государственных (муниципальных) услуг в соответствующей сфере, установленных соответствующими федеральными органами исполнительной власти.

Также одним из наиболее важных изменений стала проведенная в 2016 году подготовка к формированию муниципального бюджета Шелковского муниципального района на основании муниципальных программ в обеспечение реализации требований Федерального закона от 28.06.2014 №172-ФЗ «О стратегическом планировании в Российской Федерации». В частности, Постановлением администрации Шелковского муниципального района от 27.06.2022 г. № 59 был установлен Порядок разработки, реализации и оценки эффективности муниципальных программ, а Постановлением администрации Шелковского муниципального района от 17.06.2021 г. № 73 был определен Перечень муниципальных программ Шелковского муниципального района, в соответствии с которыми были подготовлены муниципальные программы по основным направлениям социально-экономического развития Шелковского муниципального района.

Результаты выполнения вышеперечисленных мероприятий позволили сформировать муниципальный бюджет Шелковского муниципального района на 2022 год и плановый период в программном формате. Таким образом, свыше 95% расходов муниципального бюджета в течение ближайших 5 лет будут осуществляться в рамках соответствующих муниципальных программ Шелковского муниципального района.

С точки зрения результатов исполнения муниципального бюджета Шелковского муниципального района ситуацию за период 2019-2022 гг. можно охарактеризовать как «относительно стабильную», несмотря на наличие отрицательных тенденций в экономике как на федеральном, так и региональном уровне.

Бюджет Шелковского муниципального района в 2020-2022 гг. исполнялся с незначительным профицитом. В указанный период Шелковскому району представлялись дотации на выравнивание бюджетной обеспеченности, а также дотации на поддержку мер по обеспечению сбалансированности бюджета, что свидетельствует о его дотационности.

Результаты исполнения бюджета Шелковского муниципального района за 2020-2022 годы представлены в таблице ниже.

Табл. 88 Результаты исполнения бюджета Шелковского муниципального района за 2020 -2022 годы

Наименование показателя	Единица измерения	Отчетный период		
		2020 г.	2021г.	2022 г.
Доходы муниципального бюджета, в том числе:	тыс. руб.	1 598 568,9	1 697 468,9	1 933 443,4
- налоговые и неналоговые доходы, в том числе:	тыс. руб.	237 537,0	273 439,0	404 863,0
налоговые доходы	тыс. руб.	234 688,1	268 548,7	399 762,2
неналоговые доходы	тыс. руб.	2 848,9	4 890,2	5 100,8
- безвозмездные поступления, в том числе:	тыс. руб.	1 361 031,9	1 424 030,0	1 528 580,4
дотации на поддержку мер по обеспечению сбалансированности муниципального бюджета	тыс. руб.	156 505,7	150 280,4	157 395,3
дотации бюджетам муниципальных районов на поддержку мер по обеспечению сбалансированности бюджета	тыс. руб.	17 573,8	24 753,3	13 665,9
межбюджетные субсидии	тыс. руб.	72 639,7	93 995,6	138 569,7
субвенции	тыс. руб.	1 046 452,1	1 111 678,5	1 182 168,5
иные межбюджетные трансферты	тыс. руб.	67 860,5	43 322,1	38 439,4
возврат остатков	тыс. руб.			-1 658,3
Расходы муниципального бюджета	тыс. руб.	1 603 344,5	1 681 863,6	1 897 186,7

Наименование показателя	Единица измерения	Отчетный период		
		2020 г.	2021г.	2022 г.
Исполнение муниципального бюджета (дефицит «-» / профицит «+»)	тыс. руб.	-4 775,6	+15 605,4	+36 256,8
Отношение дефицита муниципального бюджета к общему годовому объему доходов бюджета без учета объема безвозмездных поступлений в отчетном финансовом году	%	-	-	-
Объем муниципального внутреннего долга, в том числе:	тыс. руб.	0,0	0,0	0,0
- кредиты, полученные от кредитных организаций	тыс. руб.	0,0	0,0	0,0

Наименование показателя	Единица измерения	Отчетный период		
		2020 г.	2021 г.	2022 г.
- бюджетные кредиты, полученные от других уровней бюджета	тыс. руб.	0,0	0,0	0,0
- муниципальные гарантии	тыс. руб.	0,0	0,0	0,0
Расходы на обслуживание муниципального внутреннего долга	тыс. руб.	0,0	0,0	0,0
Отношение объема муниципального долга к общему годовому объему доходов бюджета без учета объема безвозмездных поступлений	%	0,0	0,0	0,0
Отношение объема расходов на обслуживание муниципального долга Шелковского муниципального района к общему расходов бюджета Шелковского муниципального района, за исключением объема расходов, которые осуществляются за счет субвенций, предоставляемых из республиканского бюджета, в отчетном финансовом году	%	0,0	0,0	0,0

Оценивая устойчивость бюджета Шелковского муниципального района, необходимо отметить, что объем налоговых и неналоговых доходов бюджета Шелковского муниципального района в 2021 г. вырос на 15,1 % по сравнению с 2020 г., а в 2022 г. на 48 % по сравнению с 2021 г. Значительный прирост налоговых доходов бюджета Шелковского муниципального района произошел за счет привлечения новых налогоплательщиков по УСН (Упрощенная Система Налогообложения).

В итоге с периода 2020 по 2022 года была обеспечена устойчивое исполнение бюджета Шелковского муниципального района. Так, в 2021 году удалось обеспечить исполнение муниципального бюджета с профицитом в размере 15 605,4 тыс. рублей, а в 2022 году профицит бюджета Шелковского муниципального района составил уже 36 256,8 тыс. руб.

При оперативном управлении финансами в Шелковском районе должное внимание уделяется оценке качества управления муниципальными финансами, а также контролю исполнения муниципального бюджета.

На случаи возникновения непредвиденных расходных обязательств в Шелковском муниципальном районе создана собственная резервная финансовая система, включающая Резервный фонд администрации Шелковского муниципального района по предупреждению и ликвидации чрезвычайных ситуаций и последствий стихийных бедствий. Средства этого фонда предназначены для финансирования мероприятий по предупреждению и ликвидации чрезвычайных ситуаций регионального, межмуниципального и муниципального характера (ремонтных, аварийно-восстановительных работ в зонах чрезвычайных ситуаций и стихийных бедствий), включая оказание финансовой помощи (осуществление выплат) пострадавшим гражданам.

Муниципальное имущество

В соответствии с Федеральным законом от 06.10.2003 № 131-ФЗ администрация Шелковского муниципального района ведет реестр муниципального имущества (далее - Реестр). Порядок ведения Реестра установлен постановлением администрации Шелковского муниципального района от 16.05.2011 № 28 «Об утверждении Положения об организации учета муниципального имущества и ведения Реестра муниципального имущества Шелковского муниципального района».

По состоянию на 01.01.2022 г. стоимость имущества, учтенного в Реестре Шелковского муниципального района, составила:

- имущества муниципальной казны – 594,3 млн. руб.

Табл. 89 Динамика изменения стоимости муниципального имущества, учтенного в реестре муниципального имущества Шелковского муниципального района, за период 2019 - 2022 гг.³¹

Стоимость имущества	2019		2020		2021		2022	
	млн. руб.	%	млн. руб.	%	млн. руб.	%	млн. руб.	%
Имущество муниципальной казны	179,6	86	225,3	92	594,3	100	498,6	83,9

В составе и структуре имущества, учтенного в Реестре Шелковского муниципального района, за прошедшие 4 года произошли следующие изменения, связанные с увеличением количества муниципальных учреждений, а также с постановкой на учет и оформлением необходимых документов на объекты, собственность которых была не разграничена:

- совокупная стоимость имущества казны выросла в 177,6 со 179,6 млн. рублей до 498,6 млн. рублей.

³¹ Данные администрации Шелковского муниципального района

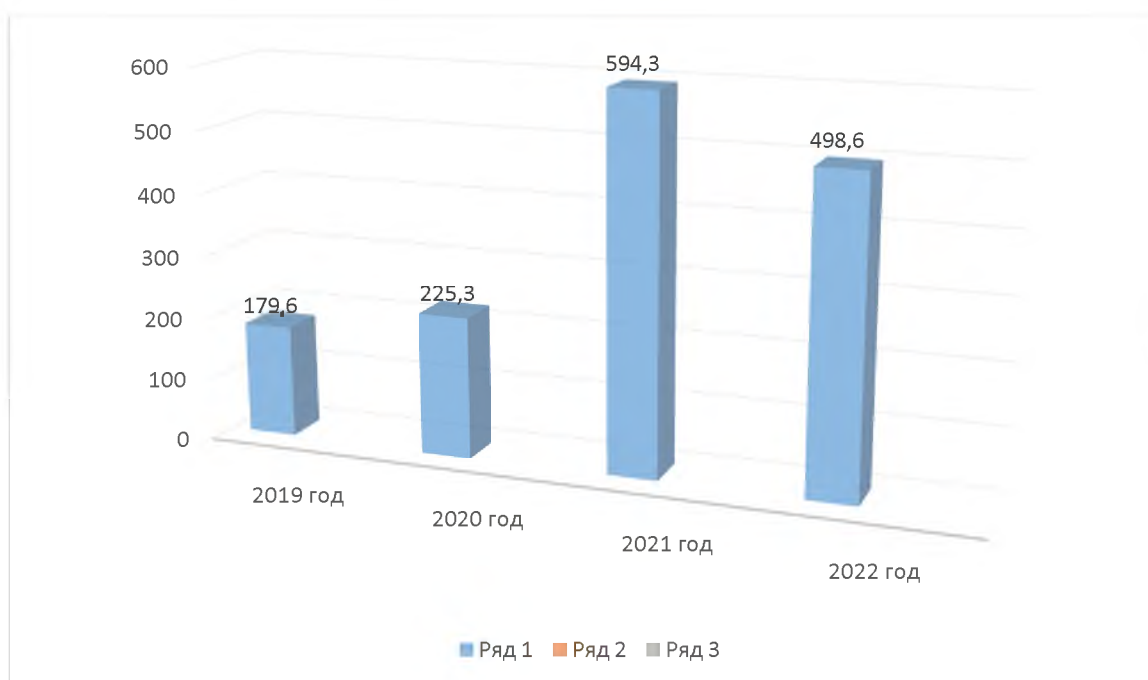


Рисунок 90. Динамика изменения стоимости муниципального имущества, учтенного в реестре муниципального имущества Шелковского муниципального района, за период 2019 - 2022 гг.³²

Обеспечение доходов бюджета от использования имущества, составляющего муниципальную казну Шелковского муниципального района, осуществляется посредством вовлечения имущества района в гражданский оборот в соответствии с действующим законодательством. Однако не все лица, имеющие обязательства перед администрацией Шелковского муниципального района согласно заключенным договорам, своевременно и в полной мере осуществляют платежи, используют имущество в соответствии с заключенными договорами, выполняют условия договоров. Данное обстоятельство влечет непоступление в бюджет Шелковского муниципального района запланированных неналоговых доходов. В целях решения указанной проблемы администрация Шелковского муниципального района осуществляет постоянную работу, направленную на пресечение нарушения условий

³² Данные администрации Шелковского муниципального района

договоров и взыскание задолженности, освобождение имущества от недобросовестных пользователей.

Объем поступающих платежей в бюджет Шелковского муниципального района от использования муниципального имущества напрямую зависит от количества оформленных правовых документов. На 01.01.2022 г. администрацией Шелковского муниципального района заключено:

- 509 договора аренды земельных участков, находящихся в муниципальной собственности Шелковского муниципального района;
- 0 договоров аренды муниципального имущества.

Выводы

Система управления муниципальными финансами и имуществом, сформированная в Шелковском районе, в целом отвечает требованиям бюджетного законодательства.

В 2019-2022 гг. бюджет Шелковского муниципального района утверждался и исполнялся с профицитом, несмотря на наличие отрицательных тенденций в экономике как на федеральном, так и региональном уровне. Особенно важно, что уровень долговой нагрузки на муниципальный бюджет Шелковского муниципального района в тот же период поддерживался на приемлемом и экономически безопасном уровне.

Несмотря на активное развитие института управления муниципальным имуществом в Шелковском районе, в т.ч. постоянное совершенствование нормативно-правовой базы в этой сфере, по-прежнему остается ряд факторов, которые негативно влияют на повышение эффективности управления муниципальным имуществом:

- недостоверность сведений реестра муниципального имущества, связанная с отсутствием правоустанавливающих документов на отдельные объекты недвижимости;
- отсутствие платежеспособного спроса на неиспользуемое органами местного самоуправления имущество, что приводит к невозможности реализации активов, запланированных к продаже;
- недостаточный уровень материально-технического оснащения муниципальных учреждений, необходимый для осуществления полномочий, в том числе для обеспечения деятельности органов местного самоуправления Шелковского муниципального района.

Таким образом, систему управления муниципальными финансами и имуществом Шелковского муниципального района можно охарактеризовать как «относительно устойчивую», однако требующую продолжения реализации специальных мероприятий для повышения ее эффективности.

2.6 Система управления

Система муниципального образования в Российской Федерации, а также полномочия органов местного самоуправления определяются Федеральным законом от 06.10.2003 № 131-ФЗ «Об общих принципах организации местного самоуправления в Российской Федерации», требования которого были реализованы практически всеми субъектами Российской Федерации и муниципальными образованиями.

В Чеченской Республике в силу объективных причин органы местного самоуправления были сформированы в соответствии с Федеральным законом от 24.11.2008 № 207-ФЗ «О мерах по организации местного самоуправления в Республике Ингушетия и Чеченской Республике». В соответствии со Статьей 2 указанного Федерального закона органы законодательной и исполнительной власти Чеченской Республики определили границы муниципальных образований и дату проведения выборов на местном уровне.

Выборы в законодательные органы местного самоуправления в Шелковском муниципальном районе прошли в октябре 2009 года. Исполнительно-распорядительные органы Шелковского муниципального района в соответствии с положениями Федерального Закона № 131-ФЗ были сформированы в конце 2009 года, и уже на 2010 год был принят первый бюджет Шелковского муниципального района.

В настоящее время порядок формирования органов местного самоуправления Шелковского муниципального района и организация их деятельности определяются Федеральным законом № 131-ФЗ, Законом Чеченской Республики от 27.02.2009 г. № 20-РЗ «О мерах по организации органов местного самоуправления вновь образованных муниципальных образований в Чеченской Республике», Законом Чеченской Республики от 20.02.2009 г. № 10-РЗ «Об образовании муниципального образования

Шелковской муниципальной район и муниципальных образований, входящих в его состав, установлении их границ и наделении их соответствующим статусом муниципального района, городского и сельского поселения», а также Уставом Шелковского муниципального района.

Административно-территориальное устройство

Согласно Уставу Шелковского муниципального района (далее - Устав), утвержденному решением Советов депутатов Шелковского муниципального района Чеченской Республики от 06.08.2021 г. № 30, Шелковской муниципальной район является муниципальным образованием, наделенным статусом муниципального района. Он включает в себя 19 сельских поселений.

В состав Шелковского муниципального района входят следующие муниципальные образования (см. рис. 1):

ст. Бороздиновская, ст. Дубовская, ст. Каргалинская, с. Сары-Су (п. Мирный, п. Красный Восход), ст. Курдюковская ст. Старогладовская, с. Воскресеновское, ст. Гребенская, ст. Шелковская, с. Харьковское, ст. Шелкозаводская (п. Парабоч), с. Коби ст. Ново-Щедринская, ст. Старо-Щедринская, с. Каршыга-Аул, ст. Червленно-Узловая, с. Ораз-Аул, ст. Червленная, с. Бурунское (с. Рунное, с. Зеленое, с. Песчанное).

В состав территорий вышеуказанных сельских поселений Шелковского муниципального района входят территории 25 населенных пунктов, прилегающие к ним земли общего пользования и другие земли независимо от их форм собственности и целевого назначения.

Административным центром Шелковского муниципального района является ст. Шелковская, в котором территориально размещены все органы местного самоуправления района.

Состав и структура органов местного самоуправления

На территории Шелковского муниципального района в соответствии с Уставом сформированы следующие органы местного самоуправления:

- 1) Глава Шелковского муниципального района, который является высшим должностным лицом Шелковского муниципального района и наделяется собственными полномочиями по решению вопросов местного значения в соответствии с Уставом. Глава Шелковского муниципального района избирается депутатами Совета депутатов Шелковского муниципального района из своего состава на первом заседании сроком на 5 лет и исполняет полномочия председателя Совета депутатов Шелковского муниципального района.
- 2) Совет депутатов Шелковского муниципального района. Он состоит из 209 депутата, избираемого на муниципальных выборах по единому избирательному округу сроком на 5 лет. Совет депутатов Шелковского муниципального района может осуществлять свои полномочия в случае избрания не менее двух третей от установленной численности депутатов. Деятельностью Совета депутатов Шелковского муниципального района руководит Председатель Совета депутатов Шелковского муниципального района, осуществляющий свои полномочия на постоянной основе и избираемый из депутатов Совета депутатов Шелковского муниципального района в соответствии с Уставом.
- 3) Администрация Шелковского муниципального района - орган местного самоуправления, осуществляющий исполнительно-распорядительные функции по решению вопросов местного значения Шелковского муниципального района и осуществления отдельных государственных полномочий, переданных органам

местного самоуправления Шелковского муниципального района федеральным законом или законом Чеченской Республики.

Органы местного самоуправления от имени муниципального района самостоятельно владеют, пользуются и распоряжаются муниципальным имуществом в соответствии с Конституцией РФ, федеральными законами и принимаемыми в соответствии с ними нормативными правовыми актами органов местного самоуправления.

Администрацией Шелковского муниципального района руководит Глава администрации Шелковского муниципального района на принципах единоначалия.

Структура администрации Шелковского муниципального района утверждена Решением Советом депутатов Шелковского муниципального района от 27.12.2021 № 24 «Об утверждении структуры администрации Шелковского муниципального района» по представлению Главы администрации Шелковского муниципального района и включает в себя:

- Главу администрации Шелковского муниципального района;
- 3 заместителей Главы администрации Шелковского муниципального района, включая Первого заместителя;
- помощники Главы администрации Шелковского муниципального района;
- 7 структурных подразделений администрации Шелковского муниципального района, в том числе:
 - Отдел организационной и общей работы;
 - финансовый отдел;
 - отдел по взаимодействию с правоохранительными органами. По делам ГО и ЧС;
 - отдел имущественных, земельных отношений, градостроительства, жилищно-коммунального хозяйства, транспорта и связи;

- отдел социальной политики, по делам молодежи, спорта и туризма;
- отдел экономического развития и архива;
- отдел учета, отчетности и кадров;
- специалистов, не входящих в структурные подразделения:
- помощник-юриисконсульт;
- Пресс-секретарь;
- специалист по кадрам;
- помощник Главы- Кадий

Также в Шелковском муниципальном районе созданы муниципальные учреждения, для которых полномочия и функции Учредителя выполняет администрация Шелковского муниципального района. Они наделены полномочиями органов местного самоуправления в сфере дошкольного, общего и дополнительного образования, а также культуры:

- МУ «Управление образования Шелковского муниципального района»;
- МУ «Управление дошкольных учреждений Шелковского муниципального района»;
- МУ «Управление культуры Шелковского муниципального района».

Информирование населения и освещение деятельности администрации Шелковского муниципального района осуществляется посредством официального сайта района в сети Интернет (<https://chr-shelkovskoyu.ru/>) официальное опубликование муниципальных правовых актов осуществляется в районной газете «Терская новь».

Также в целях упрощения процедур и повышения комфортности получения гражданами и юридическими лицами государственных и муниципальных услуг в Шелковском районе функционирует

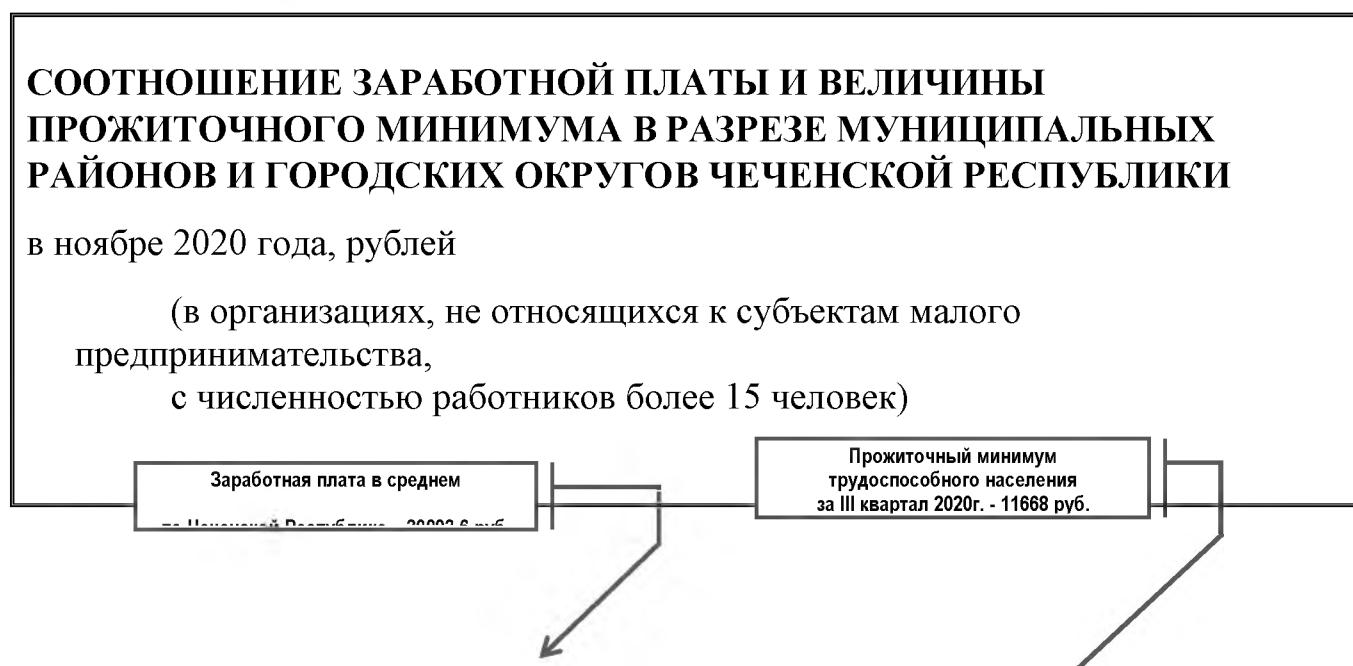
Многофункциональный центр предоставления государственных и муниципальных услуг Шелковском муниципальном районе, расположенный в ст. Шелковская.

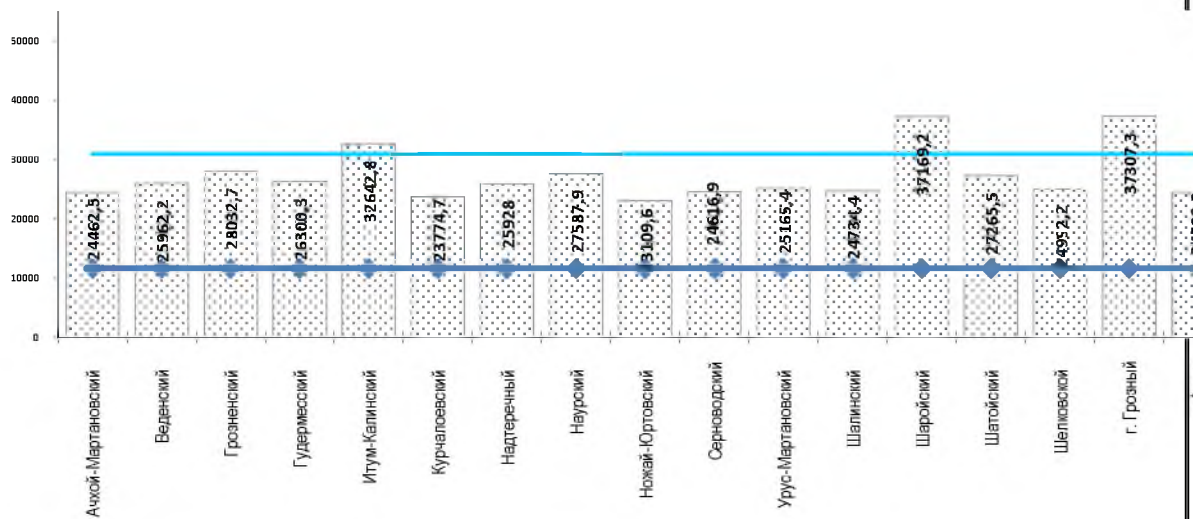
Предельная численность муниципальных служащих Администрации Шелковского муниципального района установлена Распоряжением Правительства Чеченской Республики от 10.01.2008 № 3-р и в последующие годы увеличивалась по согласованию с Министерством финансов Чеченской Республики.

В 2022 г. численность работников, замещающих должности в органах местного самоуправления Шелковского муниципального района, составила 178 единиц или 29,5 чел. на 10 тыс. населения, что выше, чем в среднем по Чеченской Республике (22,4 чел. на 10 тыс. населения).

Среднемесячная начисленная заработная плата работников Шелковского муниципального района в 2020 году составила 24992,2 руб., что ниже, чем в среднем по Чеченской Республике. В 2021 году заработная плата работников Шелковского муниципального района выросла по сравнению с 2020 годом - до 26000 руб., а в 2022 году размер средней заработной платы в Шелковском муниципальном районе составил – 28 994,5 руб. (Рис.42)

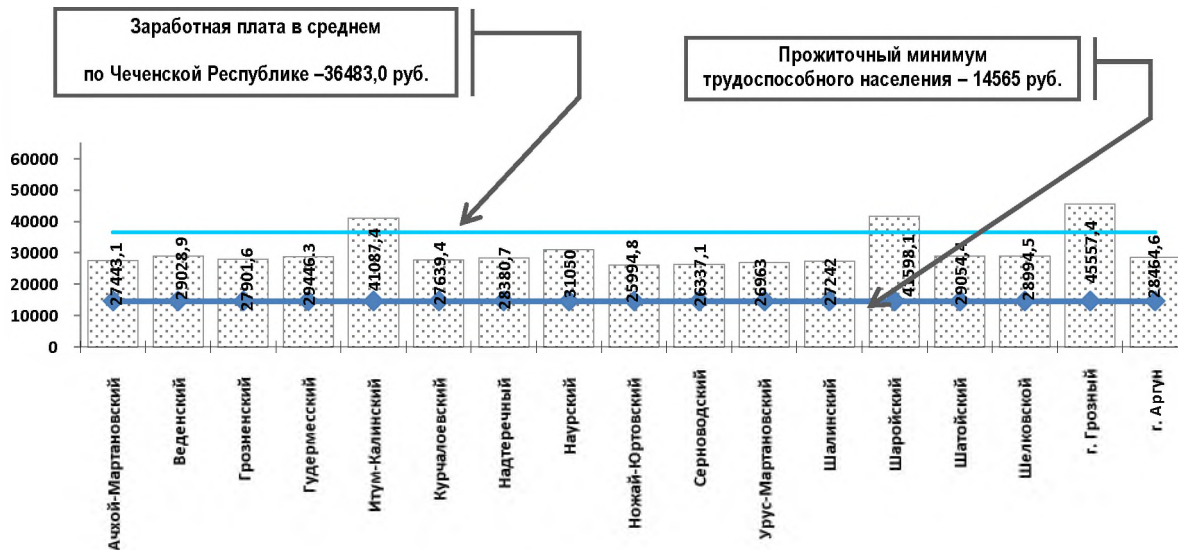
Рис-92 (соотношение заработной платы и величины прожиточного минимума в РАЗРЕЗЕ МУНИЦИПАЛЬНЫХ РАЙОНОВ И ГОРОДСКИХ ОКРУГОВ ЧЕЧЕНСКОЙ РЕСПУБЛИКИ)





**СООТНОШЕНИЕ ЗАРАБОТНОЙ ПЛАТЫ И ВЕЛИЧИНЫ ПРОЖИТОЧНОГО МИНИМУМА
В РАЗРЕЗЕ МУНИЦИПАЛЬНЫХ РАЙОНОВ И ГОРОДСКИХ ОКРУГОВ ЧЕЧЕНСКОЙ РЕСПУБЛИКИ**
в ноябре 2022 года, рублей

(в организациях, не относящихся к субъектам малого предпринимательства,
с численностью работников более 15 человек)



Это обусловлено реализацией поручения Главы Чеченской Республики Р.А. Кадырова от 11 июля 2016 года № 01-24 по поэтапному доведению заработной платы муниципальных служащих до уровня выше сложившейся средней заработной платы муниципальных служащих в Северо-Кавказском федеральном округе.

В соответствии с Постановлением Правительства Чеченской Республики от 08.12.11 № 228 «О порядке проведения мониторинга соблюдения муниципальными образованиями требований бюджетного законодательства и оценки качества управления бюджетным процессом» и Приказом Министерства Финансов Чеченской Республики от 08.12.11 № 01-03-01/303/1 «Об утверждении методики проведения мониторинга соблюдения муниципальными образованиями бюджетного законодательства, оценки качества организации и осуществления бюджетного процесса в муниципальных образованиях и контроля за соблюдением нормативов на формирование расходов на оплату труда депутатов, выборных должностных лиц местного самоуправления» Министерством финансов Чеченской Республики осуществляется контроль за соблюдением нормативов на формирование расходов на оплату труда депутатов, выборных должностных лиц местного самоуправления. По данным Министерства финансов Чеченской Республики за 2019-2022 годы, нарушений в части соблюдения Шелковским муниципальным районом нормативов на формирование расходов на оплату труда депутатов, выборных должностных лиц местного самоуправления выявлено не было.

Оценка эффективности деятельности ОМСУ проводится по следующим направлениям:

- экономическое развитие;
- образование, культура, спорт;
- жилищное строительство и ЖКХ;
- организация муниципального управления;

- энергосбережение и повышение энергетической эффективности.

Выводы

Сформированная система управления в Шелковском районе полностью отвечает всем установленным требованиям законодательства и обеспечивает реализацию в районе полномочий органов местного самоуправления, установленных Федеральным Законом № 131-ФЗ.

Органы местного самоуправления Шелковского муниципального района на фоне других муниципальных образований Чеченской Республики имеют относительно низкую удельную численность работников, замещающих должности муниципальной службы, а также невысокие расходы на их содержание.

Деятельность органов местного самоуправления Шелковского муниципального района по результатам оценки эффективности деятельности ОМСУ можно охарактеризовать в целом как достаточно эффективную с положительной тенденцией к улучшению показателей по отдельным направлениям оценки.

2.7 SWOT-анализ текущей ситуации и определение ключевых проблем в социально-экономическом развитии Шелковского муниципального района

Анализ достигнутых результатов социально-экономического развития Шелковского района является основой для выделения сильных и слабых сторон муниципального образования, а также возможностей и рисков (угроз) для его дальнейшего развития:

- сильные стороны района – его конкурентные преимущества, естественные и созданные факторы и превосходства;
- слабые стороны района – отсутствующие или слабо развитые конкурентные факторы муниципального образования;
- возможности района – благоприятные тенденции и внешние потенциалы развития Шелковского района;
- угрозы района – неблагоприятные тенденции и внешние риски для развития муниципального образования.

Результаты комплексного стратегического анализа структурированы по методу SWOT-анализа и представлены по каждому направлению развития Шелковского района в таблице ниже.

Табл. 93. SWOT-анализ социально-экономического развития Шелковского района на основе выявленных сильных, слабых сторон, возможностей и угроз развития

Население и трудовые ресурсы	
Сильные стороны	Слабые стороны
<ul style="list-style-type: none"> – рост численности населения района, обусловленный естественным и миграционным приростом населения; – рост среднемесячной номинальной начисленной заработной платы работников организаций района; – наличие резерва собственных трудовых ресурсов, которые можно задействовать на вновь создаваемых предприятиях района 	<ul style="list-style-type: none"> – депопуляция сельской местности района; – низкий образовательный уровень населения района, связанный с отсутствием учреждений высшего и среднего профессионального образования в районе и с оттоком молодежи и жителей с преимущественно высшим профессиональным образованием в г. Грозный и другие регионы РФ; – сокращение доли населения трудоспособного возраста в общей численности населения в районе за счет увеличения доли населения моложе трудоспособного возраста; – высокий уровень общей и регистрируемой безработицы за счет скрытой занятости и маятниковой миграции в г. Грозный.
Возможности	Угрозы
<ul style="list-style-type: none"> – рост численности населения трудоспособного возраста за счет населения, которое в настоящее время находится в возрасте моложе трудоспособного; – закрепление молодежи и жителей с высшим профессиональным образованием в районе путем стимулирования создания новых рабочих мест; – закрепление жителей сельской местности района за счет стимулирования создания новых рабочих мест в сельской местности, а также повышения обеспеченности 	<ul style="list-style-type: none"> – рост миграционного оттока населения района в г. Грозный и другие регионы РФ; – дефицит квалифицированных кадров во всех видах экономической деятельности; – замедление темпов роста доходов населения района, связанное с ускорением инфляции.

сельского населения объектами социальной и бытовой инфраструктуры.	
Социальная инфраструктура	
Сильные стороны	Слабые стороны
<ul style="list-style-type: none"> – равномерное распределение сети учреждений образования, здравоохранения и культуры по территории района; – относительно высокая обеспеченность района учреждениями культуры; – рост численности жителей района, в т.ч. лиц с ограниченными возможностями, систематически занимающихся физической культурой и спортом; – близкое расположение к г. Грозному, предоставляющее возможность пользоваться 	<ul style="list-style-type: none"> – недостаточное количество мест в дошкольных образовательных и общеобразовательных учреждениях; – низкая обеспеченность населения учреждениями физической культуры и спорта, а также койко-местами в стационарных учреждениях здравоохранения и мощностями амбулаторно-поликлинических учреждений; – отсутствие учреждений физической культуры и спорта для лиц с ограниченными

<p>услугами учреждений социальной сферы, расположенных на территории городского округа;</p> <ul style="list-style-type: none"> – наличие на территории района литературный дом-музей им. М.Ю. Лермонтова (селение Парабоч); – литературно-этнографический музей им. Л.Н. Толстого(ст-ца Старогладовская). 	<p>возможностями, отдельных видов учреждений культуры (музеев), образования (учреждений среднего профессионального образования);</p> <ul style="list-style-type: none"> – низкое материально-техническое оснащение учреждений образования, здравоохранения, культуры, физической культуры и спорта, социального обслуживания; – неполная укомплектованность учреждений образования и здравоохранения квалифицированными кадрами; – концентрация учреждений физической культуры и спорта, социального и бытового обслуживания в ст.Шелковская; – отсутствие организации по работе с молодежью.
<p>Возможности</p>	<p>Угрозы</p>
<ul style="list-style-type: none"> – расширение сети учреждений дошкольного, общего и дополнительного образования, физической культуры и спорта (в том числе для лиц с ограниченными возможностями); – развитие сети негосударственных учреждений образования и социального обслуживания; – проведение реконструкции и капитального ремонта учреждений социальной сферы; – формирование организации по работе с молодежью на Дома культуры в ст. Шелковская; – создание условий для повышения укомплектованности учреждений образования и здравоохранения кадрами; – принятие мер по стимулированию развития учреждений бытового обслуживания; 	<ul style="list-style-type: none"> – усугубление нехватки мест в учреждениях дошкольного и общего образования в связи с ростом численности населения моложе трудоспособного возраста; – ухудшение показателей обеспеченности населения учреждениями социальной сферы в связи с сокращением финансирования строительства новых объектов учреждений социальной сферы, а также капитального ремонта и реконструкции существующих; – опережающие темпы износа по сравнению с темпами ввода в строй новых зданий учреждений социальной сферы, капитального ремонта существующих.

<p>– внедрение новых технологий в деятельность учреждений социальной сферы, прежде всего, образования, в целях повышения качества предоставляемых услуг</p>	
<p>Экономика</p>	
<p>Сильные стороны</p>	<p>Слабые стороны</p>
<p>– высокий природно-ресурсный потенциал территории района для развития сельского хозяйства и промышленности;</p> <p>– Шелковской район - основой экономики района являлись: сельское хозяйство, торговля и переработка сельхозпродуктов.;</p>	<p>– недостаточные для удовлетворения внутреннего спроса на строительные материалы производственные мощности промышленных предприятий ;</p> <p>– отсутствие крупных производственных инвестиционных проектов;</p> <p>– недостаточный уровень механизации и автоматизации сельскохозяйственного производства;</p> <p>– использование малопродуктивных пород</p>

<ul style="list-style-type: none"> – наличие на территории Шелковского муниципального района крупного сельхоз производителей КФХ «Жайна», ООО «Шелковый Путь»; – стабильный рост объема инвестиций в основной капитал, в структуре которых более половины составляют инвестиции из внебюджетных источников; – внедряется Стандарт деятельности органов местного самоуправления по обеспечению благоприятного инвестиционного климата; – наличие на территории района 6 инвестиционных площадок и 15 приоритетных инвестиционных проектов; – динамичный рост объема строительных работ; – активное инвестирование в объекты капитального строительства за счет бюджетных средств; – положительная динамика производства продукции сельского хозяйства Шелковского района; – активная государственная поддержка в укреплении материально-технической базы сельскохозяйственных организаций и крестьянских фермерских хозяйств; – высокая урожайность сельскохозяйственных культур; – динамичное развитие потребительского рынка; – высокая обеспеченность населения района торговыми площадями; – относительно высокий туристский потенциал (литературный дом-музей им. М.Ю. Лермонтова (селение Парабоч); 	<p>животных и недостаточный уровень их кормления;</p> <ul style="list-style-type: none"> – низкая рентабельность производства продукции сельского хозяйства; – малая численность субъектов малого предпринимательства; – ограниченность доступа к банковским кредитным ресурсам (отсутствие должного залогового обеспечения); – недостаточная развитость инфраструктуры поддержки и развития видов деятельности малого предпринимательства; – ограниченное количество инновационных проектов субъектов малого предпринимательства, имеющих коммерческие перспективы; – слабая поддержка местных товаропроизводителей и недостаток торговых площадей для них; – слабое развитие туристской инфраструктуры Шелковского района (отсутствие коллективных средств размещения, низкая обеспеченность туристского потока объектами общественного питания и розничной торговли, невысокое качество транспортного обслуживания туристов, высокий износ существующего пассажирского транспорта); – слабая информированность потенциальных туристов о возможностях Шелковского района – в частности отсутствие упоминаний о районе в официальном туристическом путеводителе по Чеченской Республике.
--	--

<p>– литературно-этнографический музей им. Л.Н. Толстого(ст-ца Старогладовская)</p>	
<p>Возможности</p>	<p>Угрозы</p>
<p>– наращивание объема производства и дальнейшее расширение рынков сбыта продукции промышленных предприятий Шелковского района в сфере производства строительных материалов за счет высоких темпов роста строительства и растущего спроса на все виды строительных материалов, в первую очередь, в Чеченской Республике;</p> <p>– модернизация производства на</p>	<p>– снижение конкурентоспособности предприятий района, связанное с нехваткой собственных средств предприятий на обновление и модернизацию основных фондов;</p> <p>– удорожание кредитных ресурсов (высокие кредитные ставки, высокая минимальная сумма кредита);</p> <p>– рост энерго- и железнодорожных тарифов;</p> <p>– замораживание реализации инвестиционных проектов на территории</p>

<p>промышленных предприятиях Шелковского района;</p> <ul style="list-style-type: none"> – реализация проектов по приоритетным направлениям инвестиционного развития Шелковского района и Чеченской Республики. – увеличение доли сельскохозяйственных организаций и крестьянских фермерских хозяйств в производстве продукции сельского хозяйства; – усиление государственной финансовой поддержки местных сельскохозяйственных организаций; – активизация государственной и муниципальной поддержки малого и среднего бизнеса; – позиционирование Шелковского района как один центров паломнического туризма в Чеченской Республике и на Северном Кавказе 	<p>района;</p> <ul style="list-style-type: none"> – ограничение поставок кормов для сельскохозяйственных животных, отечественных аналогов которых нет; – сокращение объемов финансовой помощи сельскохозяйственным организациям на приобретение дорогостоящей специализированной техники; – сокращение количества субъектов малого предпринимательства и численности работников малых и средних предприятий; – снижение покупательской способности населения и сокращение оборотов розничной торговли; – нереализованный туристский потенциал Шелковского района в связи с недостаточной активностью по привлечению инвестиций в развитие туризма в районе
<p>Жилищный фонд, благоустройство и жилищно-коммунальное хозяйство (ЖКХ)</p>	
<p>Сильные стороны</p>	<p>Слабые стороны</p>
<ul style="list-style-type: none"> – существенный рост ввода в эксплуатацию жилых домов; – низкий уровень ветхого и аварийного жилья в районе; – высокий уровень благоустройства жилищного фонда (горячее и холодное водоснабжение, газ, отопление, канализация); – положительная тенденция по сокращению задолженности населения района перед организациями – поставщиками жилищно-коммунальных услуг; – низкие тарифы на услуги ЖКХ; – стабильное финансирование 	<ul style="list-style-type: none"> – низкая средняя жилищная обеспеченность в районе по сравнению со средней по Чеченской Республике; – низкое качество предоставления услуг в сфере ЖКХ, связанное с высокой степенью износа сетей водоотведения, водо-, газо-, электроснабжения; – низкий уровень финансирования расходов на капитальный ремонт и реконструкцию инженерных сетей и сооружений ЖКХ, а также на благоустройство территории района;

<p>мероприятий по обустройству мест массового отдыха населения: площадей, парковых зон, скверов;</p> <ul style="list-style-type: none"> – стабильное финансирование строительства и ремонта сетей наружного освещения, обеспечивающих безопасность движения транспорта и пешеходов 	<ul style="list-style-type: none"> – недостаточный уровень сбора платежей с населения и юридических лиц за жилищно-коммунальные услуги; – рост тарифов на услуги ЖКХ; – низкий уровень внедрения ресурсосберегающих и инновационных технологий в сфере ЖКХ района
<p>Возможности</p>	<p>Угрозы</p>
<ul style="list-style-type: none"> – привлечение внебюджетных источников финансирования в сфере ЖКХ для реализации проектов реконструкции и строительства инженерных сетей через механизмы муниципально-частного партнерства; – использование энергоэффективных и энергосберегающих технологий и материалов при строительстве и капитальном ремонте многоквартирных домов в районе; – внедрение ресурсосберегающих и 	<ul style="list-style-type: none"> – ухудшение финансово-экономического состояния предприятий ЖКХ района, а также качества предоставляемых коммунальных услуг в связи с ростом задолженности населения района перед организациями – поставщиками жилищно-коммунальных услуг, сокращением финансирования расходов на капитальный ремонт и реконструкцию инженерных сетей и сооружений ЖКХ, а также на

<p>инновационных технологий в сфере ЖКХ района</p>	<p>благоустройство территории района;</p> <ul style="list-style-type: none"> – опережающий рост тарифов на услуги ЖКХ по отношению к росту доходов населения района; – увеличение риска возникновения аварийных ситуаций на водопроводных, канализационных, газопроводных сетях в силу их высокой изношенности; – угроза санитарно-эпидемиологического благополучия населения в связи загрязнением питьевой воды из-за износа сетей водоснабжения
<p>Инженерная инфраструктура</p>	
<p>Сильные стороны</p>	<p>Слабые стороны</p>
<ul style="list-style-type: none"> – наличие электроэнергетического резерва для планируемого экономического роста и увеличения численности населения района; – высокий уровень покрытия населенных пунктов Шелковского района сетями сотовой связи; – стимулирование роста качества услуг и оптимизации ценовой политики за счёт конкуренции среди поставщиков услуг связи в районе. 	<p>в водоснабжении:</p> <ul style="list-style-type: none"> – низкая обеспеченность жителей района качественной питьевой водой; – большие утечки в магистральных водопроводах; – высокая изношенность сетей водоснабжения; – природное сезонное и техногенное загрязнение подземных вод отдельных водоносных горизонтов; – несвоевременное проведение планово-предупредительных ремонтов и замена изношенных водопроводных сетей, выявление и устранение аварий и утечек; – неудовлетворительное санитарно-техническое состояние артезианских, а также разводящих сетей водопровода, инженерных сооружений на них, запорной арматуры, связанное с несвоевременным проведением планово-предупредительных

	<p>ремонтов и заменой изношенных сетей, выявлением и устранением аварий и утечек;</p> <ul style="list-style-type: none">– медленный ввод в эксплуатацию разведанных месторождений подземных вод;– недостаточное финансирование действующих программ по обеспечению населения Шелковского района питьевой водой высокого качества;– отставание развития сетей водоснабжения от уровня гражданского, промышленного и других видов строительства во всех населенных пунктах района в связи с отсутствием в Шелковского районе комплексной выверенной технологической, гидрогеологической и экономической политики;
--	---

	<p>в газоснабжении:</p> <ul style="list-style-type: none"> – несвоевременное проведение планово-предупредительных ремонтов и замена изношенных газовых сетей, выявление и устранение аварий и утечек; – высокий (80%) уровень износа газопроводов и уличной газовой сети, а также оборудования, установленного на всех газораспределительных станциях и пунктах; <p>в электроснабжении:</p> <ul style="list-style-type: none"> – высокая степень износа и моральное устаревание основного энергетического оборудования подстанций; – физическая усталость металлоконструкций подстанций; – непроведение в необходимом объеме своевременной диагностики и замены трансформаторов, реконструкции, ремонтно-восстановительных работ подстанций, а также дефицит их нового строительства с применением новых энергосберегающих технологий и современных материалов; – дефицит дополнительных комплектных трансформаторных подстанций; – нарушение норм качества электроэнергии в связи с отсутствием автоматического регулирования напряжения на подстанциях
Возможности	Угрозы
– высокая обеспеченность разведанными запасами и прогнозными эксплуатационными ресурсами подземных вод, что	– усугубление ситуации с отсутствием резерва воды в связи с планируемым ростом численности населения и количества

<p>облегчает обеспечение сетями водоснабжения новых объектов жилищного строительства;</p> <p>– использование электроэнергетического резерва в районе для реализации инвестиционных проектов по строительству новых производств, развитию жилищного строительства.</p>	<p>промышленных предприятий Шелковского района;</p> <p>– аварии на сетях водоснабжения и водоотведения, связанные с их износом;</p> <p>неудовлетворительное качество питьевой воды, представляющее угрозу жизни и здоровью населения;</p>
---	---

	<ul style="list-style-type: none"> – нарушение водной экосистемы из-за некачественной очистки сточных вод; – аварии на сетях газоснабжения, связанные с их износом; – аварии на сетях энергоснабжения, связанные с их износом.
Транспортная инфраструктура	
Сильные стороны	Слабые стороны
<ul style="list-style-type: none"> – прохождение через Шелковской район автомобильная дорога регионального значения «Ставрополь-Прохладный-Моздок-Кизляр-Крайновка» (Р-262); – высокий уровень обеспеченности автомобильными дорогами Шелковского района, обеспеченность всех населённых пунктов подъездами по автомобильным дорогам с твёрдым покрытием; – расположение всех населенных пунктов Шелковского района в первой зоне доступности (часовой) до административного центра Чеченской Республики – города Грозного 	<ul style="list-style-type: none"> – развитость только одного вида транспорта (автомобильного) на территории Шелковского района; – высокая доля автодорог местного значения, не соответствующих нормативным требованиям (более 60%); – низкий уровень благоустроенности муниципальных автомобильных дорог: (отсутствие дорожных знаков, сигнальных столбов, съездов с твердым покрытием); – низкий уровень развития объектов придорожной инфраструктуры; – недостаточность финансирования строительства и реконструкции транспортной инфраструктуры Шелковского района; – низкое качество предоставления транспортных услуг
Возможности	Угрозы
<ul style="list-style-type: none"> – увеличение пропускной способности железнодорожной ветки Прохладная-Гудермес-Махачкала (магистральная линия Ростов-на-Дону – Баку), Гудермес-Грозный-Беслан-Прохладная; – развитие на территории района логистической и придорожной 	<ul style="list-style-type: none"> – снижение пропускной способности автомобильных дорог, а также транспортной доступности удаленных населенных пунктов вследствие снижения качества дорожного покрытия; – рост количества ДТП вследствие неблагоустроенности

инфраструктуры с учетом выгодного географического положения Шелковского района.	муниципальных автомобильных дорог; – повышение тарифов на пассажирские перевозки
Финансовые ресурсы и муниципальное имущество	
Сильные стороны	Слабые стороны
<ul style="list-style-type: none"> – высокое качество управления муниципальными финансами, по оценке Министерства финансов Чеченской Республики; – финансовая устойчивость бюджета Шелковского муниципального района (бюджет в 2020-2022 годах исполнялся с профицитом); – невысокая дотационность бюджета 	<ul style="list-style-type: none"> – низкая эффективность управления муниципальным имуществом Шелковского района – низкий уровень неналоговых доходов в связи с низким уровнем сборов платежей у лиц, имеющих обязательства перед администрацией Шелковского района согласно заключенным договорам

<p>Шелковского муниципального района, низкий уровень долговой нагрузки;</p> <ul style="list-style-type: none"> – рост совокупной балансовой стоимости имущества Шелковского района; – увеличение стоимости имущества Шелковского района, находящегося в оперативном управлении; – низкий уровень разрыва в бюджетной обеспеченности сельских поселений Шелковского района; – активное создание системы стратегического и территориального планирования в районе (схемы территориального планирования района, генеральных планов городского и сельского поселений, формирование бюджета Шелковского муниципального района на основании муниципальных программ; <p>относительно низкий уровень расходов на обеспечение деятельности органов местного самоуправления на душу постоянного населения (ниже, чем в среднем по Чеченской Республике)</p>	
<p>Возможности</p>	<p>Угрозы</p>
<ul style="list-style-type: none"> – увеличение налоговых доходов (НДФЛ) при условии увеличения количества рабочих мест и средней заработной платы во всех сферах экономики Шелковского района; – повышение эффективности расходов бюджета Шелковского района вследствие оптимизации сети муниципальных учреждений Шелковского района; повышения эффективности оказания муниципальных услуг (выполнения работ) муниципальными 	<ul style="list-style-type: none"> – сокращение налоговых доходов по причине экономического кризиса; – изменение налогового и бюджетного законодательства Российской Федерации; – изменение механизмов распределения между муниципальными образованиями Чеченской Республики межбюджетных трансфертов, предусмотренных в республиканском бюджете;

<p>учреждениями Шелковского района и расходов на обеспечение функционирования органов местного самоуправления Шелковского муниципального района и прочих мероприятий.</p>	<p>– неравномерность распределения в течение финансового года между муниципальными образованиями Чеченской Республики отдельных межбюджетных трансфертов, предусмотренных в республиканском бюджете.</p>
---	--

Система управления	
Сильные стороны	Слабые стороны
<ul style="list-style-type: none"> – система управления в Шелковском районе отвечает всем установленным требованиям законодательства и обеспечивает реализацию в районе полномочий органов местного самоуправления, установленных Федеральным Законом № 131-ФЗ; – численность работников, замещающих должности в органах местного самоуправления Шелковского района, ниже, чем в среднем по Чеченской Республике; – положительная тенденция улучшения показателей по отдельным направлениям оценки деятельности органов местного самоуправления Шелковского района по результатам оценки эффективности деятельности ОМСУ 	<ul style="list-style-type: none"> – низкая квалификация кадров органов местного самоуправления района; – недостаточная развитость механизмов взаимодействия власти и населения района
Возможности	Угрозы
<ul style="list-style-type: none"> – дальнейшее повышение эффективности деятельности ОМСУ района 	<ul style="list-style-type: none"> – снижение эффективности муниципального управления в районе за счет оттока квалифицированных кадров ОМСУ района; – рост расходов на содержание работников, замещающих должности муниципальной службы, в том числе за счет более интенсивного увеличения заработных плат муниципальных служащих района
Безопасность жизни населения	
Сильные стороны	Слабые стороны
<ul style="list-style-type: none"> – отлаженное взаимодействие по вопросам безопасности между органами исполнительной власти, местного самоуправления и федеральными 	<ul style="list-style-type: none"> – рост числа раненных в дорожно-транспортных происшествиях; – рост числа преступлений террористического характера; – территория Шелковского района

<p>правоохранительными структурами в Шелковском районе;</p> <ul style="list-style-type: none">– снижение числа дорожно-транспортных происшествий и сокращение количества погибших;– своевременная ликвидация чрезвычайных ситуаций в районе;– сокращение числа зарегистрированных общеуголовных преступлений;– один из самых низких уровней преступности в Чеченской Республике;– высокий уровень раскрываемости преступлений	<p>подвержена риску возникновения чрезвычайных ситуаций природного и техногенного характера;</p> <ul style="list-style-type: none">– высокая доля преступлений, связанных с незаконным оборотом наркотических средств, психотропных веществ или их аналогов, сильнодействующих веществ, в общем числе преступлений;– резкий рост преступлений экономической и коррупционной направленности
---	---

Возможности	Угрозы
<ul style="list-style-type: none"> – сокращение уровня дорожно-транспортных происшествий вследствие развития улично-дорожной сети, а также обеспечения нормативного содержания и ремонта автомобильных дорог; – сокращение уровня преступности вследствие профилактики наркомании и снижения социального расслоения через программы адресной социальной помощи; – принятие превентивных мер, направленных на противодействие терроризму, связанных с технической укрепленностью жизненно важных объектов и мест массового пребывания населения; – укрепление комплексной системы обеспечения безопасности населения Шелковского района, профилактики правонарушений, в том числе за счет организационных и информационных мероприятий, в целях содействия росту инвестиционной привлекательности муниципалитета и повышению качества жизни населения 	<ul style="list-style-type: none"> – повышение аварийности на автомобильных дорогах Шелковского района вследствие усиления диспропорции между приростом автопарка и развитием улично-дорожной сети; – дальнейшее усиление влияния экстремистских религиозных течений на молодежь; – террористических и диверсионных акций, чрезвычайных ситуаций, происшествий на воде; – рост уровня преступности в Чеченской Республике и РФ в целом
Экологическая ситуация	
Сильные стороны	Слабые стороны
<ul style="list-style-type: none"> – низкий уровень загрязнения атмосферного воздуха; – функционирование систем мониторинга воздушного бассейна и водных объектов; – низкий уровень радиационной опасности техногенных объектов, расположенных на территории района; – наличие разработанной и утвержденной Территориальной схемы по обращению с отходами; 	<ul style="list-style-type: none"> – нарушение природоохранного режима водоохранных зон и прибрежно-защитных полос; – заиливание и зарастание малых рек, разрушение берегов; – отсутствие системы мониторинга состояния почвенного покрова на территории района; – использование несанкционированных свалок для размещения отходов; – отсутствие полигона ТБО и

– обеспеченность района подземными водными ресурсами	комплексов по переработке и обезвреживанию отходов; – низкий уровень переработки отходов производства
--	--

Возможности	Угрозы
<p>– совершенствование мер по охране окружающей среды в Шелковском районе (техническая модернизация системы водоотведения в населенных пунктах, проведение исследований по выявлению водных объектов, подвергшихся деградации, ликвидация накопленного экологического ущерба, модернизация системы обращения с отходами, эколого-просветительская работа с населением) в целях обеспечения населения качественной питьевой водой, предприятий – необходимыми земельными, водными ресурсами и пр.</p>	<p>– повышение уровня загрязнения атмосферного воздуха за счет увеличения выбросов в атмосферный воздух;</p> <p>– заиливание (разрушение) сети малых рек и водоемов;</p> <p>– уменьшение площади сельскохозяйственных земель в связи с загрязнением почвенного покрова;</p> <p>– образование новых мест несанкционированного размещения отходов (стихийных свалок)</p>

3. Сравнительный анализ и выбор стратегических альтернатив социально-экономического развития Шелковского муниципального района.
Характеристика сценариев развития Шелковского муниципального района. Стратегическая цель (миссия), цели (приоритеты) и задачи (приоритетные направления) социально-экономического развития Шелковского муниципального района

Сравнительный анализ и выбор стратегических альтернатив социально-экономического развития Шелковского района. Характеристика сценариев развития Шелковского района

Для формирования эффективной системы управления стратегическим развитием муниципального образования необходимо определение единого для всех участников стратегического планирования подхода к выработке и реализации задач социально-экономического развития Шелковского района.

Применение сценарного подхода позволяет получить не единственный прогноз перехода к будущему состоянию, а нескольких альтернативных гипотетических вариантов развития. Традиционно разрабатываются три вида сценариев – консервативный (инерционный), умеренно-оптимистический (инновационный) и оптимистический (форсированный).

В конце концов к реализации должен быть принят один – базовый (целевой) - сценарий, который позволит в сложившихся условиях при наличии имеющихся и мобилизации дополнительных ресурсов достичь максимальных результатов в реализации целей и задач социально-экономического развития с учетом возможных вариантов сочетания ключевых действующих факторов.

В процессе прогнозирования и разработки сценариев социально-экономического развития Шелковского района необходимо учитывать влияние на его социально-экономическое развитие основополагающих утвержденных документов стратегического планирования различного уровня, в т.ч.:

1. на федеральном уровне:

- Концепция долгосрочного социально-экономического развития Российской Федерации на период до 2020 года;
- отраслевые стратегии Российской Федерации;
- государственные и федеральные целевые программы Российской Федерации;
- прогноз долгосрочного социально-экономического развития Российской Федерации до 2030 года;
- среднесрочные прогнозы развития России;

2. на межрегиональном уровне:

- Стратегия социально-экономического развития Северо-Кавказского федерального округа;

3. на региональном уровне:

- Стратегия социально-экономического развития Чеченской Республики до 2035 года;
- государственные программы Чеченской Республики;

4. на местном уровне:

- Схема территориального планирования Шелковского муниципального района;
- муниципальные программы Шелковского района.

На основе проведенного анализа достигнутых результатов социально-экономического развития Шелковского района, а также с учетом сценариев стратегического развития Чеченской Республики и Российской Федерации, представленных в вышеуказанных документах, при разработке Стратегии социально-экономического развития Шелковского муниципального района рассмотрены три различных сценария социально-экономического развития муниципального района.

Формирование сценариев стратегического развития Шелковского района до 2035 года производилось с учетом:

- выявления и сохранения достигнутых положительных результатов социально-экономического развития, передового опыта эффективной реализации приоритетных направлений социально-экономического развития Шелковского района;
- накопленного ресурсного потенциала, конкурентных преимуществ и стратегических направлений развития сельских поселений Шелковского района, существующих интересов развития основных субъектов экономического комплекса (крупных предприятий и организаций, расположенных на территории муниципального района, субъектов естественных монополий);
- современных трендов развития внешней среды, основных тенденций и проблем социально-экономического развития Чеченской Республики и всей Российской Федерации;
- интересов внешних субъектов стратегического планирования - Российской Федерации и непосредственно Чеченской Республики.

Первый сценарий – «консервативный» – базируется на сложившихся тенденциях социально-экономического развития, при которых уже в настоящее время в Шелковском районе влияния сельского поселения формируется полюс роста регионального значения путем реализации ряда инвестиционных проектов стратегического значения. В данном сценарии предполагается, что развитие будет продолжаться преимущественно в пределах территории Шелковского сельского поселения. Основные усилия администрации Шелковского района по этому сценарию связаны с поддержанием в рабочем состоянии, а также ограниченными ремонт и реконструкцией объектов социальной сферы и экономики.

Развитие Шелковского района по консервативному сценарию под влиянием действующей негативной ситуации в условиях замедления темпов роста экономики Чеченской Республики и Российской Федерации в целом

подразумевает, что будут завершены только те инвестиционные проекты, реализация которых в настоящий момент находится в финальной стадии. Ряд планируемых инвестиционных проектов, будут отложены на неопределенный период до стабилизации экономической ситуации в стране и Чеченской Республике.

Сложившаяся в Российской Федерации неблагоприятная финансово-экономическая ситуация продолжит оказывать влияние на уровень инфляции и сокращение бюджетных расходов. Основные показатели социально-экономического развития (величина собственных доходов бюджета Шелковского муниципального района, размер реальной заработной платы, обеспеченность жилищной, социальной и инженерной инфраструктурой и пр.) в Шелковском районе будут иметь отрицательную динамику либо незначительную положительную динамику.

Таким образом, консервативный вариант социально-экономического развития Шелковского района является наихудшим, при котором основная задача органов местного самоуправления – сохранить положительные тенденции социально-экономического развития района, а также сохранить позиции района среди других муниципальных образований Чеченской Республики.

Второй сценарий – «умеренно-оптимистический» – предполагает формирование в перспективе, помимо уже существующего полюса роста в ст. Шелковская, еще нескольких «точек роста» на территории муниципального района, способных стимулировать социально-экономическое развитие прилегающей территории. В качестве «точек роста», в которых предполагается создание локальных центров экономического роста, а также центров социального и бытового обслуживания населения (наиболее крупных учреждений и предприятий обслуживания населения, объектов инфраструктуры) выступят населенные пункты, имеющие развитые транспортные связи с остальными населенными пунктами Шелковского

района и Чеченской Республики: ст. Червленая, ст. Гребенская, ст. Каргалинская. Стимулирование дальнейшего развития указанных «точек роста» повысит качество жизни на сопредельных территориях других поселений муниципального района.

При умеренно-оптимистическом сценарии реализация инвестиционных и инфраструктурных проектов в указанных «точках роста» будет возможна за счет привлечения финансовых средств из федерального и республиканского бюджетов в условиях улучшения макроэкономической ситуации в Российской Федерации и Чеченской Республике.

Умеренно-оптимистический сценарий подразумевает, что в Российской Федерации, Чеченской Республике и в Шелковском районе будут реализованы мероприятия по улучшению условий для ведения бизнеса. Инвестиционная и экономическая активность на территории Республики и муниципального района будет улучшаться в связи с постепенным сокращением процентных ставок и повышением доступности кредитных ресурсов, предоставлением инфраструктуры для ведения бизнеса в функционирующих индустриальных парках, повышением качества покрытия региональных и местных автомобильных дорог, а также строительством логистической и придорожной инфраструктуры.

Умеренно-оптимистический сценарий как наиболее реалистичный выбран базовым и взят за основу Стратегии социально-экономического развития Шелковского муниципального района до 2033 года, поскольку он предполагает достижение и удержание на достигнутом уровне показателей, определенных в указах Президента Российской Федерации от 7 мая 2012 года, а также умеренное улучшение инвестиционного климата в районе с привлечением внутренних и внешних инвесторов, а также создание новых промышленных производств, ориентированных на местное сырье.

Третий сценарий – «Оптимистический» – может быть реализован только при благоприятной социально-экономической ситуации в Чеченской Республике и в целом в Российской Федерации.

Он предполагает, что помимо дальнейшего развития существующего полюса роста в ст. Шелковская, реализации всех запланированных инвестиционных проектов в полном объеме и в намеченные сроки, во всех остальных сельских поселениях Шелковского района будет ускоренными темпами расти уровень социально-экономического развития. Это будет происходить за счет реализации и в них крупных комплексных инвестиционных и инфраструктурных проектов, способных стать «точками роста» для сельской местности, ориентированных на освоение свободных площадок по выбору инвестора, который заключает с администрацией договор муниципально-частного партнерства. Благодаря этому темпы роста могут оказаться одними из наиболее высоких в Чеченской Республике. Приоритет будет отдаваться таким проектам комплексного развития, которые направлены не только на реализацию проекта в сфере экономики (промышленность, сельское хозяйство, туристско-рекреационный комплекс или жилищная застройка), но и на развитие необходимых инженерной и транспортной инфраструктур, в том числе жилищное строительство для будущих работников и строительство объектов социальной сферы. Реализация подобных проектов также даст стимул развития малого предпринимательства в смежных отраслях экономики (сфера услуг, пассажирские перевозки и др.). Кроме этого, реализация крупных инфраструктурных проектов в транспортной сфере позволит приобрести Шелковскому району статус транспортно-логистического центра Чеченской Республики.

Развитие транспортной инфраструктуры в значительной мере улучшит инвестиционный климат в Шелковском районе и позволит дополнительно привлечь относительно крупных внутренних и внешних инвесторов, а также

будет способствовать значительной диверсификации экономики района, созданию новых производств, в том числе на основе природно-ресурсного потенциала Шелковского района.

Оптимистический сценарий социально-экономического развития Шелковского района предполагает существенное увеличение основных социально-экономических показателей развития района и улучшение его позиций среди других муниципальных образований Чеченской Республики.

Однако, вероятность того, что все необходимые условия социально-экономического развития в комплексе сложатся для Шелковского района наиболее благоприятным образом, невысока.

Далее представлена сравнительная характеристика сценариев социально-экономического развития Шелковского района, а также динамика основных показателей социально-экономического развития Шелковского района до 2033 года в разрезе трех сценариев.

Основные параметры социально-экономического развития Шелковского района до 2033 года соответствуют базовому (умеренно-оптимистическому) сценарию.

Табл. 93. Описание альтернативных сценариев социально-экономического развития Шелковского района до 2033 года.

Элемент сценария	Консервативный	Умеренно-оптимистический	Оптимистический
<p>Основные гипотезы</p>	<p>На территории ШМР сохраняется только одна точка социально-экономического роста – Шелковское сельское поселение, инвестиционные проекты реализуются только на территории сельского поселения. Ориентация на поддержку развития района только со стороны региональных и федеральных органов исполнительной власти. Сохранение текущих позиций или небольшое ухудшение положения района среди других муниципальных образований Чеченской Республики</p>	<p>Формирование локальных точек экономического роста не только в ст. Шелковская, но и в ряде других сельских поселений, создание рабочих мест на территории района и формирование многоотраслевого экономического комплекса за счет реализации проектов по созданию инновационного агропромышленного парка. Ориентация на поддержку не только со стороны региональных и федеральных органов исполнительной власти, но и представителей местного и регионального бизнеса. Улучшение положения района среди других муниципальных образований Чеченской Республики – вхождение района в пятерку лидеров по экономическому и социальному развитию</p>	<p>Приоритет реализации комплексных инвестиционных и инфраструктурных проектов развития на территории большинства муниципальных образований Шелковского района, активное взаимодействие с инвесторами, становление Шелковского района как транспортно-логистического центра. Улучшение положения района среди других муниципальных образований Чеченской Республики, вхождение Шелковского района в тройку муниципальных образований Чеченской Республики – лидеров экономического и социального развития</p>

<p>Предпосылки к реализации</p>	<p>Сценарий предполагает отсутствие или сохранение минимального экономического роста в Российской Федерации и Чеченской Республике, уровень бюджетного финансирования сокращается или остается на прежнем уровне. Происходит сокращение темпов прироста численности населения за счет миграционного оттока.</p>	<p>Сценарий предполагает умеренный экономический рост в Российской Федерации и Чеченской Республике, бюджетное финансирование увеличивается умеренными темпами, что способствует реализации на территории ШМР инфраструктурных проектов (по строительству необходимой инженерной и транспортной инфраструктуры за счет федеральных и региональных средств) для привлечения инвесторов. Происходит дальнейший рост численности населения.</p>	<p>Сценарий предполагает опережающий экономический рост в Российской Федерации и Чеченской Республике, увеличение бюджетного финансирования, что способствует реализации на территории ШМР крупных инфраструктурных проектов (инженерных и транспортных). Расширяется опыт реализации крупных инвестиционных проектов на территории всего района, в том числе на условиях МЧП. Численность населения растет ускоренными темпами.</p>
---------------------------------	---	--	--

Предполагаемые результаты реализации сценария в ключевых сферах социально-экономического развития ШМР:

<p>- экономика</p>	<p>Сохранение традиционных для ШМР отраслей (производство строительных материалов и сельское хозяйство). Полюсом экономического роста сохраняется станица Шелковская, реализуются только текущие инвестиционные проекты</p>	<p>Развитие многоотраслевого экономического комплекса ШМР с полюсами экономического роста в ст. Шелковская, Червленая, ст. Каргалиновская. Помимо производства строительных материалов и сельского хозяйства будут развиваться электроэнергетика,</p>	<p>Развитие многоотраслевого экономического комплекса ШМР, повышение инвестиционной привлекательности многих сельских поселений за счет развития межпоселенческой инфраструктуры. Помимо сельского хозяйства и различных отраслей обрабатывающего</p>
--------------------	---	---	---

	фарфоро-фаянсовая, пищевая и мукомольно-крупяная промышленности.	производства на территории ШМР получают развитие транспортно-логистический комплекс и туризм.
--	--	---

<p>- инвестиционная активность предприятий</p>	<p>Сохранение единых условий на территории всех сельских поселений для инвестиционной активности предприятий, инвестиции преимущественно за счет собственных средств предприятий и участия в целевых программах</p>	<p>Создание условий повышения инвестиционной активности в «точках роста»</p>	<p>Повышение инвестиционной привлекательности территории за счет строительства социальной, инженерной и транспортной инфраструктуры стимулирует появление новых предприятий на территории ШМР и в целом повышение инвестиционной активности с упором на развитие современных механизмов взаимодействия между предприятиями и органами власти (в т.ч. муниципально-частное партнерство), использование кооперационного, синергетического эффекта</p>
<p>- занятость</p>	<p>Сохранение взаимных трудовых отношений миграций с г. Грозным, сохранение оттока работоспособного населения на прежнем уровне (увеличение темпов роста оттока), в первую очередь связанных с поиском работы и/или получением образования</p> <p>Создание небольшого количества новых рабочих мест</p>	<p>Сохранение взаимных трудовых миграций с г. Грозным, сокращение оттока работоспособного населения (снижение темпов роста оттока), в первую очередь связанных с поиском работы и/или получением образования</p> <p>Создание новых рабочих мест, в первую очередь в «точках роста»</p>	<p>Сохранение взаимных трудовых миграций с г. Грозным, сокращение оттока работоспособного населения, в первую очередь связанных с поиском работы и/или получением образования</p> <p>Приоритетная работа с крупными и средними инвесторами,</p>

	преимущественно за счет развития малого и среднего бизнеса в отраслях	при реализации соответствующих мероприятий со	способными создать новые рабочие места, привлекательные даже для жителей
--	---	---	--

	экономики и смежных сферах услуг – зависит от активности ОМСУ городского и сельских поселений, сохранение высокой общей и регистрируемой безработицы	стороны администрации ШМР, разработке муниципальных программ (в т.ч. развитие бизнес-инкубаторов, стимулирование развития кооперации между крупным и малым бизнесом, муниципальный заказ)	смежных муниципальных районов, г. Грозного и соседних регионов Российской Федерации, а также поддержка развития малого бизнеса
- доходы населения	Основные источники доходов населения – заработная плата в организациях бюджетной сферы, возможен небольшой рост доходов населения за счет самозанятости, повышения квалификации, а также ежедневной трудовой миграции в г. Грозный	Основные источники доходов населения – заработная плата в организациях бюджетной сферы, а также в предприятиях, открытых в населенных пунктах – «точках роста», в связи с чем, на указанных территориях будут наблюдаться более высокие темпы роста доходов населения. Меры по развитию среднего и малого предпринимательства приведут к ускоренному росту доходов населения за счет самозанятости.	Основные источники доходов населения – заработная плата в организациях бюджетной сферы, а также на предприятиях обрабатывающей промышленности и доходы от самозанятости. Будет наблюдаться рост уровня мобильности населения ШМР, это позволит жителям муниципального района выбирать конкурентоспособные рабочие места, в том числе на территории соседних поселений ШМР, уровень доходов населения перестанет сильно зависеть от развития экономики конкретного поселения

<p>- налоговые и неналоговые доходы муниципального бюджета</p>	<p>Сохранятся невысокие темпы роста налоговых и неналоговых доходов бюджета</p>	<p>Произойдет рост налоговых доходов бюджета с увеличением вклада поселений, которые станут «точками роста», будет наблюдаться небольшой рост налоговых доходов за счет увеличения налогооблагаемой базы и активной разработки полезных ископаемых района</p>	<p>Произойдет существенный рост налоговых доходов бюджета за счет реализации крупных инвестиционных проектов, а также развития среднего и малого бизнеса в районе</p>
<p>- жилье, социальная и инженерная инфраструктура</p>	<p>Сохранится уровень обеспеченности жильем, социальной и инженерной инфраструктурой на уровне даты начала реализации Стратегии. Бюджетные средства расходуются только на текущий и капитальный ремонт, новое строительство отсутствует</p>	<p>Растет обеспеченность населения ШМР жильем, социальной инфраструктурой за счет ввода в действие новых объектов капитального строительства, реконструкции существующих. Происходит обновление инженерной инфраструктуры в ШМР</p>	<p>Будет достигнут высокий уровень обеспеченности населения жильем, 100-процентная обеспеченность населения объектами социальной инфраструктуры, полностью обновлена инженерная инфраструктура в районе</p>
<p>- транспортная система, включая транспортную, логистическую и</p>	<p>Сохраняются невысокие темпы реконструкции автомобильных дорог, новое строительство отсутствует</p>	<p>Проводится первоочередная реконструкция тех региональных и местных автомобильных дорог, которые необходимы для реализации инвестиционных проектов, остальные – в случае наличия бюджетных средств, новое строительство минимально, умеренными темпами развивается</p>	<p>Реализация крупных инвестиционных проектов предъявит высокие требования к наличию и качеству транспортной инфраструктуры. В связи с чем, автомобильные дороги района будут реконструированы, а также построены новые. В связи с чем на территории района появится</p>

придорож- ную инфраст- руктуру		придорожная инфраструктура	транспортно-логистический комплекс.
---	--	----------------------------	--

<p>Риски, связанные с реализацией сценария</p>	<ul style="list-style-type: none"> – Усиление диспропорций уровня жизни, бюджетной обеспеченности между полюсом роста ст. Шелковская и сельскими поселениями ШМР; – Снижение эффективности социально-экономической политики из-за «рассредоточения» средств (в связи с необходимостью поддержания приемлемого уровня социально-экономического развития поселений); – Высокая вероятность приостановки реализации инвестиционных проектов в связи с прекращением финансирования или затянутые сроки их реализации; – Риски закрытия существующих предприятий; – Конкуренция с другими районами по количеству и качеству рабочих мест. 	<ul style="list-style-type: none"> – Рост диспропорций уровня социально-экономического развития между «точками роста» и остальной территорией ШМР; – Инерционность и пассивность в развитии территории, недостаточная компетентность и дефицит опыта у органов местного самоуправления, особенно сельских поселений; – Риски неоптимального выбора и неэффективной реализации проектов формирования «точек роста». 	<ul style="list-style-type: none"> – Риски снижения инвестиционной привлекательности территории района в связи с дефицитом инфраструктурно-подготовленных площадок; – Рост диспропорций уровня социально-экономического развития поселений в зависимости от реализации проектов; – Риски неэффективности реализуемых инвестиционных и инфраструктурных проектов; – Умеренный темп развития территории ШМР на фоне ст. Шелковская, риски «перетягивания ресурсов» в сторону административного центра района и конкуренции с соседними муниципальными районами за реализацию проектов; – Конфликт интересов и конкуренция за площадки между инвесторами.
--	---	---	---

Динамика основных показателей социально-экономического развития Шелковского района (табл.-94.)

Наименование показателя	Единица измерения	Сценарий	2023 год (факт)	2024 год (оценка)	2030 год (прогноз)	2035 год (прогноз)	2040 год (прогноз)
Численность постоянного населения (на конец года)	тыс. человек	консервативный	61,7	62	64	65	66
		базовый			64,5	65,2	65,2
		оптимистический			64,8	65,8	65,8
Уровень регистрируемой безработицы	%	консервативный	7	6,8	5	4	3
		базовый			4,5	3,5	2,5
		оптимистический			4,3	3,3	2,3
Среднемесячная начисленная заработная плата работников крупных и средних предприятий	тыс. рублей	консервативный	28,9	30	35	38	40
		базовый			35,4	38,6	40,9
		оптимистический			35,7	39	41
Объем отгруженных товаров собственного производства, выполненных работ и услуг по организациям, не относящимся к субъектам малого предпринимательства, в расчете на 1000 человек населения	млн. руб.	консервативный	17,8	18,5	20	22	25
		базовый			21	23	25,5
		оптимистический			21,5	23,5	26
Объем продукции сельского хозяйства в хозяйствах всех категорий	млн. руб.	консервативный	1 465,7	1 470,0	1 480,0	1 500,0	1 600,0
		базовый			1 490,0	1 550,0	1 650,0
		оптимистический			1 495,0	1 590,0	1 690,0
Объем инвестиций в основной капитал (за исключением бюджетных средств) в расчете на 1 жителя	тыс. руб.	консервативный	5,9	6	7,5	9,2	12,0
		базовый			7,6	9,6	12,6
		оптимистический			8,9	9,8	12,8

Наименование показателя	Единица измерения	Сценарий	2022 год (факт)	2023 год (оценка)	2030 год (прогноз)	2035 год (прогноз)	2040 год (прогноз)
Число субъектов малого и среднего предпринимательства в расчете на 10 тыс. человек населения	ед.	консервативный	234	240	250	260	270
		базовый			255	265	275
		оптимистический			258	268	278
Доля протяженности автомобильных дорог общего пользования местного значения, не отвечающих нормативным требованиям, в общей протяженности автомобильных дорог общего пользования местного значения	%	консервативный	46	45	42	40	38
		базовый			40	38	36
		оптимистический			35	32	30
Общая площадь жилых помещений, приходящая в среднем на 1 жителя	м ² /чел.	консервативный	12,9	13,0	18,0	17,5	17,0
		базовый			18,0	20,0	24,0
		оптимистический			18,0	24,0	25,5
Доля налоговых и неналоговых доходов местного бюджета (за исключением поступлений налоговых доходов по дополнительным нормативам отчислений) в общем объеме собственных доходов бюджета муниципального образования (без учета субвенций)	%	консервативный	19,3	19,5	21,4	21,6	22,1
		базовый			21,5	22,5	24,7
		оптимистический			24,8	27,4	32,1

Стратегическая цель (миссия), цели (приоритеты) и задачи (приоритетные направления) Стратегии

В основу структуры целей и задач долгосрочного развития Шелковского муниципального района положена следующая иерархия:

- миссия Шелковского муниципального района;
- стратегические цели долгосрочного социально-экономического развития Шелковского муниципального района (приоритеты);
- задачи долгосрочного социально-экономического развития Шелковского муниципального района (приоритетные направления);
- мероприятия по достижению целей и выполнению задач долгосрочного социально-экономического развития Шелковского муниципального района.

Такая иерархия обеспечивает структуру целеполагания для разработки и корректировки отраслевых стратегических документов, документов программного уровня, проведения мониторинга и контроля за реализацией стратегии и муниципальных программ.

Говоря о миссии, необходимо иметь в виду конкурентные преимущества Шелковского муниципального района, благодаря которым он имеет хорошие перспективы для локализации на своей территории крупных промышленных и агропромышленных предприятий, ориентированных на местное сырье. Выгодное экономико-географическое положение Шелковского муниципального района, развитие транспортной и логистической инфраструктуры будут способствовать становлению Шелковского муниципального района как транспортно-логистического центра Чеченской Республики.

С учетом вышеизложенного миссия Шелковского муниципального района на долгосрочную перспективу может быть сформулирована следующим образом:

Шелковской район – один из крупнейших сельскохозяйственных центров Чеченской Республики, обеспечивающий достойный уровень благосостояния и качества жизни своих жителей, способствующий реализации их личностного потенциала.

Таким образом, центральная идея Миссии – сохранение и усиление позиций агропромышленного комплексов Шелковского муниципального района. При этом поддержка уже действующих промышленных предприятий строительного комплекса, сельского хозяйства, а также малого и среднего предпринимательства остается в фокусе долгосрочного развития. В то же самое время поддержка и развитие других отраслей и формирование новых точек роста будет усиливать экономику Шелковского муниципального района и делать ее более устойчивой.

В основе реализации миссии Шелковского муниципального района лежит формирование на его территории необходимых условий для обеспечения деятельности предприятий агропромышленного, строительного и транспортно-промышленного комплекса. На первый план также выходит решение проблемы сохранения и привлечения профессиональных кадров и создание комфортной среды для проживания населения на территории Шелковского муниципального района. Кроме того, новые производственные мощности должны быть обеспечены необходимой инженерной инфраструктурой с целью гарантирования бесперебойного и надёжного их функционирования. Без обеспечения необходимых условий реализация и запуск крупнейших проектов может оказаться в зоне риска.

Исходя из результатов комплексного анализа социально-экономического положения Шелковского муниципального района, анализа внешних условий развития района и оценки факторов и ограничений его экономического роста на долгосрочный период, были определены стратегические цели (приоритеты) долгосрочного социально-экономического развития Шелковского муниципального района:

1. Сохранение и развитие населения Шелковского муниципального района.
2. Формирование новых точек экономического роста в Шелковского муниципальном районе.
3. Содействие развитию жилищного строительства и обеспечение инфраструктурой в соответствии с потребностями населения и бизнеса Шелковского муниципального района.
4. Совершенствование системы муниципального управления и повышение эффективности управления муниципальными финансами и имуществом в Шелковском муниципальном районе.
5. Формирование безопасной среды жизнедеятельности для населения и улучшение состояния экологической обстановки в Шелковском муниципальном районе.

Взаимоувязка стратегических целей и задач социально-экономического развития Шелковского района приведена в таблице ниже (47).

Табл. 95 Взаимоувязка стратегических целей и задач социально-экономического развития Шелковского района

Стратегические цели	Задачи
1. Сохранение и развитие населения Шелковского муниципального района	Повышение эффективности функционирования рынка труда и занятости населения Шелковского муниципального района
	Развитие дошкольного, общего и дополнительного образования Шелковского муниципального района
	Сохранение и укрепление здоровья граждан Шелковского муниципального района
	Формирование условий для обеспечения духовно-нравственного развития личности, а также для реализации потенциала молодежи Шелковского муниципального района, в том числе в интересах развития муниципального района
	Повышение качества и доступности социального обслуживания в Шелковском муниципальном районе

Стратегические цели	Задачи
2. Формирование новых точек экономического роста в Шелковском муниципальном районе	Формирование конкурентоспособной экономики и повышение инвестиционной привлекательности Шелковского муниципального района
	Развитие сельского хозяйства и обеспечение населения Шелковского муниципального района качественными продуктами питания
	Формирование благоприятных условий для развития малого и среднего предпринимательства в Шелковском муниципальном районе
	Обеспечение условий для полного и своевременного удовлетворения спроса населения Шелковского муниципального района на потребительские товары и услуги
	Формирование современного туристского комплекса в Шелковском муниципальном районе для удовлетворения социально-культурных и рекреационных потребностей жителей и гостей района
3. Содействие развитию жилищного строительства и обеспечение инфраструктурой в соответствии с потребностями населения и бизнеса Шелковского муниципального района	Создание условий для обеспечения всех категорий населения Шелковского муниципального района доступным, качественным и благоустроенным жильем
	Обеспечение сбалансированного развития инженерной инфраструктуры Шелковского муниципального района с учетом перспективных потребностей экономики и населения
	Обеспечение функционирования и развитие дорожно-транспортного комплекса Шелковского муниципального района
4. Совершенствование системы муниципального управления и повышение эффективности управления муниципальными финансами и имуществом в Шелковском муниципальном районе	Обеспечение сбалансированности и повышение устойчивости бюджета Шелковского муниципального района
	Повышение эффективности и открытости деятельности органов местного самоуправления Шелковского муниципального района
5. Формирование безопасной среды жизнедеятельности для	Создание условий для безопасного и комфортного проживания граждан Шелковского муниципального района

Стратегические цели	Задачи
населения и улучшение состояния экологической обстановки в Шелковском муниципальном районе	Снижение уровня негативного воздействия на окружающую среду и улучшение общего санитарно-эпидемиологического состояния территории Шелковского муниципального района

4. Приоритетные направления социально-экономического развития Шелковского муниципального района

4.1 Повышение эффективности функционирования рынка труда и занятости населения Шелковского муниципального района

Наблюдается положительная динамика общей численности населения за счет естественного воспроизводства населения в Шелковском муниципальном районе. На конец 2022 года (01.01.2023) численность постоянно проживающего населения в Шелковском муниципальном районе составила 61 680 человек. На численность населения влияет ежегодная естественная убыль и миграция населения.

Ситуация на рынке труда Шелковского муниципального района остается напряженной, уровень фактической безработицы высок и оценивается почти в 7%. Связано это прежде всего с тем, что в течение двух последних десятилетий рынок труда Чеченской Республики, а соответственно и Шелковского муниципального района.

Однако численность зарегистрированных безработных в государственных учреждениях службы занятости населения за период с 2014 по 2022 гг. сократилась более чем в 3 раза и составила на конец 2022 г. 31,7 тыс. чел. уровень зарегистрированной безработицы 6,9 % .

Таким образом, в сфере содействия занятости населения Шелковского муниципального района остаются нерешенными следующие проблемы:

- депопуляция сельской местности района;
- низкий образовательный уровень населения района, связанный с отсутствием учреждений высшего и среднего профессионального образования в районе и с оттоком молодежи и жителей с преимущественно высшим профессиональным образованием в г. Грозный и другие регионы РФ;
- дисбаланс в возрастной структуре населения (сокращение доли населения трудоспособного возраста в общей численности населения района за счет увеличения доли населения моложе трудоспособного возраста);

- высокий уровень общей и регистрируемой безработицы за счет скрытой занятости и маятниковой миграции в г. Грозный.

Указанные выше проблемы возможно решить при реализации администрацией Шелковского муниципального района и ГБУ «Центр занятости населения Шелковского района» следующих основных мероприятий в Шелковском муниципальном районе:

- мониторинг ситуации на рынке труда и занятости населения Шелковского муниципального района, совместно с ГБУ «Центр занятости населения Шелковского района» определение спроса на рабочую силу, необходимую для реализации перспективных проектов (по строительству промышленных и сельскохозяйственных объектов, а также объектов социальной, инженерной и транспортной инфраструктуры), по профессионально-квалификационной структуре в целях организации обучения по направлению ГБУ «Центр занятости населения Шелковского района»;
- совместно с ГБУ «Центр занятости населения Шелковского района» проведение мероприятий по профессиональной ориентации школьников, включающей организацию классов профильного обучения, программы дополнительного образования, подготовительные курсы, профессиональную диагностику (профтестирование) на базе образовательных учреждений;
- содействие заключению трехсторонних договоров с выпускников ОУ с работодателями Шелковского муниципального района и ВУЗами Чеченской Республики и других регионов Российской Федерации (о сотрудничестве, трудоустройстве выпускников, целевой контрактной подготовке, профессиональной подготовке, переподготовке) с целью содействия трудоустройству выпускников;
- содействие созданию на территории Шелковского муниципального района учреждения среднего профессионального образования, специализирующегося на подготовке рабочих и служащих по

профессиям в сфере сельского хозяйства, которое будет обеспечивать потребность района в профессиональных кадрах и повышать общий образовательный уровень населения Шелковского муниципального района.

Подробная информация об исполнителях, сроках и финансовых средствах, необходимых для реализации основных мероприятий представлена в Плане мероприятий по реализации Стратегии социально-экономического развития Шелковского муниципального района.

4.2 Развитие дошкольного, общего и дополнительного образования Шелковского муниципального района

В Шелковском муниципальном районе функционирует многоуровневая муниципальная система образования с развитой сетью учреждений всех типов и видов, минимально необходимой материально-технической и нормативной базой, позволяющей регулировать взаимоотношения внутри системы образования, которая включает 29 дошкольное образовательное учреждение, 30 общеобразовательных учреждений.

Несмотря на большое количество в последние годы позитивных изменений в сфере дошкольного, общего и дополнительного Шелковского муниципального района (сокращение очереди в дошкольные образовательные учреждения и обучающихся во вторую смену, строительство новых образовательных учреждений и пр.) нерешенными остаются следующие проблемы:

- недостаточное количество мест в дошкольных образовательных и общеобразовательных учреждениях;
- отсутствие отдельных видов учреждений образования (учреждения среднего профессионального образования);
- низкое материально-техническое оснащение учреждений образования;

- не полная укомплектованность учреждений образования квалифицированными педагогическими кадрами.

Указанные выше проблемы возможно решить при реализации Комитетом Правительства Чеченской Республики по дошкольному образованию, Министерством образования и науки Чеченской Республики, администрацией Шелковского муниципального района, МУ «Управление дошкольного образования Шелковского муниципального района», МУ «Управление образования Шелковского муниципального района» следующих основных мероприятий в Шелковском муниципальном районе:

- реализация мероприятий муниципальных программ Шелковского муниципального района «Развитие дошкольного образования Шелковского муниципального района» и «Развитие общего и дополнительного образования Шелковского муниципального района»;
- содействие развитию сети учреждений дошкольного, общего и дополнительного образования Шелковского муниципального района.

Подробная информация об исполнителях, сроках и финансовых средствах, необходимых для реализации основных мероприятий представлена в Плане мероприятий по реализации Стратегии социально-экономического развития Шелковского муниципального района.

4.3 Сохранение и укрепление здоровья населения Шелковского муниципального района

Здравоохранение – совокупность мер политического, экономического, правового, социального, культурного, научного, медицинского, санитарно-гигиенического и противоэпидемического характера, направленных на сохранение и укрепление физического и психического здоровья каждого человека, поддержание его долголетней активной жизни, предоставление ему медицинской помощи в случае утраты здоровья. Сфера здравоохранения Шелковского муниципального района включает в себя:

- ГБУ «Шелковская центральная районная больница» на 245 койко-мест с поликлиникой на 1375 посещений;
- участковую больницу в ст. Каргалинская с поликлиникой и стационаром на 40 койко-мест (из них 30 - стационар дневного пребывания больных) с поликлиникой на 150 посещений;
- участковую больницу в ст. Червленая с поликлиникой и стационаром на 40 койко-мест (из них 30 - стационар дневного пребывания больных) с поликлиникой на 150 посещений;
- 3 врачебных амбулаторий в станицах Гребенская, Ново-Щедринская и в с. Бурунское;
- 15-ФАПов;
- районный противотуберкулезный диспансер;
- ГБУ ДО «Республиканский детский оздоровительно-образовательный лагерь «Радуга»;

Учреждения здравоохранения расположены во всех сельских поселениях района, доступность поселений с врачебными амбулаториями и ФАП такова, что все население района проживает в радиусе допустимой доступности от лечебного пункта (6 км).

Между тем, практически все сельские поселения испытывают недостаток амбулаторно-поликлинических мощностей, обеспеченность

населения поликлиниками и врачебными амбулаториями ниже нормативных показателей в 16,2 на 10000 человек населения посещений в смену.

Сокращению уровня заболеваемости способствует и высокий уровень развития физической культуры и спорта.

Учреждения физической культуры и спорта в Шелковском районе представлены 178 спортивными сооружениями:

- 120 плоскостных спортивных сооружения;
- 31 спортивных залов;
- 3 государственных детско-юношеских спортивных школ, в которых занимаются 4 032 обучающихся.

Таким образом, пока в районе в целом не созданы достаточные условия для занятий населения физической культурой, спортом и отдыха.

В сфере здравоохранения, физической культуры и спорта в Шелковском муниципальном районе продолжают оставаться следующие проблемы, требующие решения в процессе реализации Стратегии социально-экономического развития Шелковского муниципального района:

- низкая обеспеченность населения учреждениями физической культуры и спорта, а также койко-местами в учреждениях здравоохранения со стационарами и мощностями амбулаторно-поликлинических учреждений;
- отсутствие учреждений физической культуры и спорта для лиц с ограниченными возможностями;
- низкое материально-техническое оснащение учреждений здравоохранения, физической культуры и спорта;
- не полная укомплектованность учреждений здравоохранения квалифицированными кадрами;
- чрезмерная концентрация учреждений физической культуры и спорта в ст. Шелковская.

Указанные выше проблемы возможно решить при реализации Министерством здравоохранения Чеченской Республики, Министерством

физической культуры и спорта Чеченской Республики, администрацией Шелковского муниципального района следующих основных мероприятий в Шелковском муниципальном районе:

- содействие развитию сети учреждений здравоохранения, физической культуры и спорта на территории Шелковского муниципального района и их материально-техническое оснащение;
- содействие развитию сети негосударственных лечебно-профилактических и аптечных организаций на территории Шелковского муниципального района (медицинских, диагностических, стоматологических центров, аптек);
- пропаганда здорового образа жизни, занятий физической культурой и спортом среди всех слоев населения, а также профилактика вредных привычек (организация и проведение массовых мероприятий и акций);
- строительство в шаговой доступности многофункциональных площадок с тренажерами и площадок для занятий воркаутом;
- строительство придомовых спортивных площадок для развития дворовых видов спорта и проведения соревнований по футболу, баскетболу;
- и т.д.

Подробная информация об исполнителях, сроках и финансовых средствах, необходимых для реализации основных мероприятий представлена в Плане мероприятий по реализации Стратегии социально-экономического развития Шелковского муниципального района.

4.4 Формирование условий для обеспечения духовно-нравственного развития личности, а также для реализации потенциала молодежи Шелковского муниципального района, в том числе в интересах развития муниципального района

Одной из главных задач государственной социально-экономической политики является всемерное повышение уровня жизни населения и, в частности, улучшение его культурно-бытового обслуживания, развитие физической культуры и спорта, в том числе с учетом потребностей молодежи и профилактики терроризма и экстремизма, предупреждения разжигания национальной и религиозной вражды в молодежной среде.

На конец 2022 года в Шелковском районе действовали 18 (структурные подразделения) муниципальных учреждений культуры, в том числе:

- Межпоселенческая центральная библиотека, включая 18 ее филиалов в сельских поселениях;
- Центральная детская библиотека (нового поколения);
- Районный дом культуры, включая 18 его филиалов в сельских поселениях;
- детская художественная школа;
- детская музыкальная школа;
- Централизованная бухгалтерия учреждений культуры Шелковского муниципального района.

В 2022 году охват населения клубными формированиями в Шелковском районе составил 80%, охват населения района библиотечным обслуживанием – 80%. Общий книжный фонд районных библиотек составляет 188995 экземпляров, фактическая потребность-255809. Парки культуры и отдыха в Шелковском муниципальном районе отсутствуют.

В Шелковском муниципальном районе также отсутствуют специализированные учреждения по работе с молодежью. Однако Правительством Чеченской Республики в лице Министерства Чеченской Республики по делам молодежи и администрацией Шелковского муниципального района проводится работа по вовлечению молодежи в культурную жизнь.

В сфере культуры и молодежной политики в Шелковском муниципальном районе продолжают оставаться нерешенными следующие проблемы:

- отсутствие отдельных видов учреждений культуры;
- низкое материально-техническое оснащение учреждений культуры;
- отсутствие специализированной организации по работе с молодежью.

Указанные выше проблемы возможно решить при реализации Министерством культуры Чеченской Республики, администрацией Шелковского муниципального района, МУ «Управление культуры Шелковского муниципального района» следующих основных мероприятий в Шелковском муниципальном районе:

- реализация мероприятий муниципальной программы Шелковского района «Развитие культуры Шелковского муниципального района»;
- развитие сети учреждений культуры, создание специализированной организации по работе с молодежью в Шелковском районе;
- содействие патриотическому и духовно-нравственному воспитанию молодежи, поддержка талантливой молодежи, молодежных социально значимых инициатив;
- организация и проведение молодежных акций в поддержку борьбы против употребления алкогольных и наркотических средств и асоциальных явлений в молодежной среде, пропаганда здорового образа жизни;
- повышение социальной ответственности, профессиональное самоопределение, трудовая и социальная адаптация молодежи, обеспечение поддержки молодёжных организаций, объединений и общественно–значимых инициатив и пр.

Подробная информация об исполнителях, сроках и финансовых средствах, необходимых для реализации основных мероприятий

представлена в Плане мероприятий по реализации Стратегии социально-экономического развития Шелковского муниципального района.

4.5 Повышение качества и доступности социального обслуживания в Шелковском муниципальном районе

Состав учреждений социальной защиты в Шелковском муниципальном районе включает в себя:

- ГКУ «Комплексный центр социального обслуживания населения» Шелковского муниципального района, включая 11 отделений социального обслуживания на дому пожилых граждан и инвалидов, которые обслуживают 859 человек;
- ГБУ «Центр социальной реабилитации и оздоровления несовершеннолетних»;
- ГБУ «Центр социальной реабилитации и оздоровления несовершеннолетних» на 90 мест;

Однако в сфере социального обслуживания населения в Шелковском муниципальном районе продолжают оставаться нерешенными следующие проблемы:

- низкое материально-техническое оснащение учреждений социального обслуживания;
- чрезмерная концентрация учреждений социального обслуживания в ст. Шелковская.

Указанные выше проблемы возможно решить при реализации Министерством труда, занятости и социального развития Чеченской Республики, администрацией Шелковского муниципального района, МУ «Управление образования Шелковского муниципального района» следующих основных мероприятий в Шелковском муниципальном районе:

- содействие развитию сети учреждений социального обслуживания на территории Шеолковского района и их материально-техническое оснащение;
- обеспечение развития системы отдыха и оздоровления детей;
- содействие в обеспечении беспрепятственного доступа к муниципальным объектам и услугам в приоритетных сферах жизнедеятельности инвалидов и других маломобильных групп населения;
- развитие социальной активности граждан в области социальной защиты населения, популяризация волонтерской деятельности;
- содействие во внедрении и развитии новых перспективных форм социального обслуживания в учреждениях социального обслуживания, расположенных на территории Шелковского муниципального района.

Подробная информация об исполнителях, сроках и финансовых средствах, необходимых для реализации основных мероприятий представлена в Плане мероприятий по реализации Стратегии социально-экономического развития Шелковского муниципального района.

4.6 Формирование конкурентоспособной экономики и повышение инвестиционной привлекательности Шелковского муниципального района

Промышленность является важной отраслью экономики Шелковского муниципального района.

В настоящее время целями инвестиционной политики Шелковского муниципального района являются привлечение и наиболее эффективное использование средств, вкладываемых в его экономику для достижения высокого уровня социально-экономического развития района. Помимо ускорения развития отдельных отраслей реализация большинства

инвестиционных проектов позволяет решить проблемы занятости населения и пополнения местного бюджета.

Показатели инвестиционной активности, большинство реализованных проектов имеют преимущественно социальное назначение, крупные же производственные инвестиционные проекты в Шелковском районе отсутствуют.

Таким образом, в сфере промышленности и инвестиций Шелковского муниципального района нерешенными проблемами остаются:

- отсутствие крупных производственных инвестиционных проектов;
- ограничения на получение кредитных ресурсов и их дороговизна;
- ограниченность доступа к банковским кредитным ресурсам (высокие кредитные ставки, отсутствие должного залогового обеспечения, высокая минимальная сумма кредита);
- низкий уровень развития микрофинансирования.

Указанные выше проблемы возможно решить при реализации администрацией Шелковского муниципального района следующих основных мероприятий в Шелковском муниципальном районе:

- содействие в реализации инвестиционных проектов в сфере АПК на территории Шелковского муниципального района;
- формирование и актуализация единого реестра проектов муниципально-частного партнерства, реализуемых и предполагаемых к реализации на территории Шелковского муниципального района;
- формирование и актуализация единого реестра паспортов свободных инвестиционных площадок на территории Шелковского муниципального района, реализация мероприятий по их инженерной и инфраструктурной подготовке;
- предоставление мер муниципальной поддержки субъектам инвестиционной деятельности (в том числе предоставление

льготного периода по аренде земельного участка, льгот по земельному налогу и пр.);

- реализация новых форм привлечения источников финансирования: муниципально-частное партнерство, концессия;
- формирование благоприятного инвестиционного имиджа Шелковского муниципального района.

Подробная информация об исполнителях, сроках и финансовых средствах, необходимых для реализации основных мероприятий представлена в Плане мероприятий по реализации Стратегии социально-экономического развития Шелковского муниципального района.

4.7 Развитие сельского хозяйства и обеспечение населения Шелковского муниципального района качественными продуктами питания

Сельское хозяйство является главной отраслью экономики Шелковского муниципального района. Земельные и климатические ресурсы, развитая инфраструктура и близость к центрам потребления создают благоприятные условия для ведения сельского хозяйства, производства и снабжения продуктами питания не только жителей самого Шелковского муниципального района, но также всей Чеченской Республики и других регионов России.

Сельское хозяйство на территории Шелковского муниципального района представлено:

всего земель сельскохозяйственного назначения – 227746,8га, в т.ч. пастбища – 182998,8га, сенокосы – 9356га, пашни - 35392 га., в том числе 859 га активированы на перевод из категории пастбищ в пашню, согласно исполнения поручения Главы Чеченской Республики Р.А. Кадырова от 16.10.2018 года №01-24 «Обеспечить увеличение общей площади обрабатываемых сельскохозяйственных угодий.

Из общей площади пашни:

Многолетние насаждения (сады и виноградники) – 1206га;

Многолетние травы прошлых лет	- 5322га; люцерна – КФХ,ИП.
Под теплицами	- 798га; ООО «Шелковый путь»
План сева озимых культур под урожай 2023г.	- 13400га.,
Казна	- 2072га;
Не используемая по назначению пашня	- 2402га,
в т.ч.	
используется населением под пастбища	– 1772га;
Непригодные севу (солончак)	- 630га
Под яровые остаются	- 11321га.

Общее количество сельскохозяйственных предприятий, организаций, хозяйств по АПК:

Количество КФХ по району – 160, ИП и арендаторов – 215, (ООО, СПК, ПСК)– 24,

ГУП - 3

Сельхозтоваропроизводители района заняты как растениеводством, так и животноводством, виноградарством и садоводством.

В большинстве случаев выращиваются такие культуры, как: озимая пшеница, ячмень, озимая рожь, тритикале, овес, рапс, подсолнечник, горох, просо, горчица, гречиха, рис, кукуруза, овощные и бахчевые культуры, кормовые.

В последние годы наблюдается положительная динамика производства продукции сельского хозяйства Шелковского муниципального района. Среднегодовые темпы роста производства продукции сельского хозяйства в хозяйствах всех категорий в 2019-2022 гг. составили около 102 %.

Так, в сельскохозяйственные предприятия занимают доминирующее положение в посевах высокотоварных зерновых (до 85%) и почти полностью концентрируют посевы технических культур, характеризующихся высоким уровнем механизации и малой трудоемкостью производственных процессов.

В хозяйствах населения господствуют примитивные технологии возделывания относительно трудоемких, преимущественно потребительского назначения, земледельческих культур. Здесь сложилось фактически монопольное производство картофеля и овощных культур.

Зерновые культуры. Зернопродуктовый подкомплекс является ведущим в структуре растениеводства Шелковского района. Зерно является основным продовольственным продуктом, и сырьем для многих производств района. На долю зерновых в последние годы приходится более половины всех посевных площадей района. Так, в 2021 году под зерновыми было засеяно 14964 га всей посевной площади, или 62,2%. По сравнению с 2019 годом площади зерновых в абсолютном выражении несколько возросли, это обусловлено общим возрастанием посевных площадей.

В зерновом комплексе района ведущее место занимают озимые культуры, в частности озимая пшеница и ячмень. Значительны и посевы яровых культур, в первую очередь ячменя.

Однако в сфере сельского хозяйства Шелковского муниципального района продолжают оставаться нерешенными следующие проблемы:

- недостаточный уровень механизации и автоматизации сельскохозяйственного производства;
- использование малопродуктивных пород животных и недостаточный уровень их кормления;
- низкая рентабельность производства продукции сельского хозяйства;
- ограничения на получение кредитных ресурсов и их дороговизна;
- ограниченность доступа к банковским кредитным ресурсам (высокие кредитные ставки, отсутствие должного залогового обеспечения, высокая минимальная сумма кредита);
- низкий уровень развития микрофинансирования;
- дефицит кадров в сфере сельского хозяйства и ветеринарии.

Указанные выше проблемы возможно решить при реализации администрацией Шелковского муниципального района следующих основных мероприятий в Шелковском муниципальном районе:

- содействие в реализации инвестиционных проектов в агропромышленной сфере на территории Шелковского муниципального района (проектов в сфере растениеводства и животноводства, производства пищевой продукции);

- создание агропромышленного парка на территории Шелковского муниципального района;
- предоставление мер муниципальной поддержки субъектам инвестиционной деятельности (в том числе предоставление льготного периода по аренде земельного участка, льгот по земельному налогу и пр.);
- стимулирование создания ООО, ИП, крестьянских (фермерских) хозяйств на базе личных подсобных хозяйств (ЛПХ);
- оказание точечной поддержки крестьянским (фермерским) хозяйствам в отдалённых поселениях района;
- формирование системы кооперативных форм сотрудничества и партнерства среди сельскохозяйственных производителей;
- организация сезонных сельскохозяйственных выставочно-ярмарочных мероприятий и участие в аналогичных мероприятиях различного уровня (представление сельхозпродукции Шелковского муниципального района).

Подробная информация об исполнителях, сроках и финансовых средствах, необходимых для реализации основных мероприятий представлена в Плане мероприятий по реализации Стратегии социально-экономического развития Шелковского муниципального района.

4.8 Формирование благоприятных условий для развития малого и среднего предпринимательства в Шелковском муниципальном районе

Малое предпринимательство в экономике Шелковского муниципального района играет важную роль, обеспечивая насыщение потребительского рынка товарами и услугами, сокращение уровня безработицы, рост поступлений в местный бюджет.

В 2022 году наибольшая часть субъектов малого предпринимательства Шелковского муниципального района (54%) была представлена индивидуальными предпринимателями, которые заняты в основном в сферах сельского хозяйства, а также торговли и услуг. Оставшиеся 46 % были представлены малыми предприятиями, в числе которых предприятия:

- по обслуживанию и ремонту автомобилей;
- сферы бытовых услуг населению;
- объекты здравоохранения;
- и другие.

Численность субъектов малого предпринимательства напрямую зависит от объемов государственной финансовой поддержки малых предприятий и индивидуальных предпринимателей. В период 2019-2022 гг. количество субъектов малого предпринимательства в Шелковском районе уменьшилось незначительно с 1508 до 1451. Численность субъектов малого предпринимательства напрямую зависит от объемов государственной финансовой поддержки малых предприятий и индивидуальных предпринимателей. Так, в 2019 году масштабное (на 60 % по сравнению с 2015 годом) сокращение объемов субсидий сельхозпроизводителям Шелковского муниципального района, как одной из основных категорий субъектов малого предпринимательства, привело к закрытию многих сельскохозяйственных производств. Общая численность субъектов малого предпринимательства в районе сократилась на 26 %.

Другой причиной снижения численности субъектов малого предпринимательства стала пандемия коронавирусной инфекции (COVID-19), который спровоцировал падение покупательной способности населения, вследствие ограничительных мер.

На фоне пандемии (COVID-19) многие индивидуальные предприниматели, работающие в сфере торговли и услуг, ушли с рынка, будучи менее устойчивыми его субъектами. Так, количество индивидуальных предпринимателей Шелковского муниципального района в 2022 году сократилось на 10 % по сравнению с предыдущим годом.

Таким образом, в сфере среднего и малого предпринимательства нерешенными остаются следующие проблемы в Шелковском муниципальном районе:

- малая численность субъектов малого предпринимательства;
- ограничения на получение кредитных ресурсов и их дороговизна;
- ограниченность доступа к банковским кредитным ресурсам (высокие кредитные ставки, отсутствие должного залогового обеспечения, высокая минимальная сумма кредита);
- низкий уровень развития микрофинансирования;
- недостаточная развитость инфраструктуры поддержки и развития видов деятельности малого предпринимательства;
- ограниченное количество инновационных проектов субъектов малого предпринимательства, имеющих коммерческие перспективы.

Указанные выше проблемы возможно решить при реализации администрацией Шелковского муниципального района следующих основных мероприятий в Шелковском муниципальном районе:

- обеспечение условий участия представителей субъектов малого предпринимательства, некоммерческих организаций, выражающих интересы субъектов малого предпринимательства, в формировании и реализации местной политики в области развития малого предпринимательства;

- оказание содействия субъектам малого и среднего предпринимательства в продвижении производимых ими товаров (работ, услуг), результатов интеллектуальной деятельности на рынки Чеченской Республики и других регионов Российской Федерации;
- информирование предпринимателей о мерах государственной поддержки субъектов малого и среднего предпринимательства в Чеченской Республике;
- предоставление субъектам малого и среднего предпринимательства в аренду или в собственность имущества и земельных ресурсов, находящихся в собственности Шелковского муниципального района, в том числе на льготных условиях;
- увеличение доли закупок товаров, работ, услуг отдельными видами юридических лиц, подпадающими под действие Федерального закона «О закупках товаров, работ, услуг отдельными видами юридических лиц», у субъектов малого предпринимательства Шелковского муниципального района.

Подробная информация об исполнителях, сроках и финансовых средствах, необходимых для реализации основных мероприятий представлена в Плане мероприятий по реализации Стратегии социально-экономического развития Шелковского муниципального района.

4.9 Обеспечение условий для полного и своевременного удовлетворения спроса населения Шелковского муниципального района на потребительские товары и услуги

Потребительский рынок Шелковского муниципального района в последние годы демонстрирует устойчивую тенденцию к динамичному развитию. Количество предприятий потребительского рынка постоянно увеличивается, и по состоянию на 1 января 2021 года на территории района действуют 711 предприятий.

Из более крупных предприятий розничной торговли, не относящихся к субъектам малого предпринимательства, на территории Шелковского муниципального района действует Шелковского районное потребительское общество (Шелковского РАЙПО). Оно располагает 19 торговыми объектами, из которых 11 объектов сдаются в аренду.

В районе также действует 1 филиал розничного рынка «Беркат» с 72 торговыми местами. Кроме того, для оказания поддержки местным товаропроизводителям, развития инфраструктуры торговли и улучшения доступности для населения свежих продуктов питания собственного производства в районе регулярно проводятся ярмарки выходного дня.

За 2019-2022 гг. количество магазинов и павильонов в Шелковском районе сократилось на 10 %. Большинство магазинов работали в условиях довольно высокой конкуренции на рынке и, не выдержав ее, закрылись из-за падения спроса на предлагаемые товары.

Что касается более крупных предприятий розничной торговли, то они, как более устойчивые, даже в условиях экономического кризиса (пандемии) традиционно демонстрируют свою жизнеспособность. Так, за период 2019-2022 гг. в Шелковском районе оборот розничной торговли по ним вырос примерно на 64 %.

Что касается сферы общественного питания, то количество объектов общественного питания в Шелковском районе за период 2019-2022 гг. выросло на 7 единиц: появились 2 новые столовые и 5 кафе. Общее количество объектов общественного питания в 2022 году составило 41 единиц.

В структуре платных услуг населению Шелковского муниципального района преобладают транспортные, бытовые и медицинские услуги. Подобная структура характерна и в целом для всей Чеченской Республики, где суммарная доля указанных трех видов услуг составляет около 54% от общего объема платных услуг населению.³³

По суммарному объему реализации платных услуг Шелковской муниципальной район занимает девятое место в Чеченской Республике. Таким образом, в целом потребительский рынок в Шелковском районе динамично развивался в последние годы.

К проблемам потребительского рынка района необходимо отнести слабую поддержку местных товаропроизводителей, в т.ч. дефицит предоставленных им торговых площадей.

Указанные проблемы возможно решить при реализации администрацией Шелковского муниципального района следующих основных мероприятий в Шелковском муниципальном районе:

- территориальное планирование развития сети объектов торговли, общественного питания и бытовых услуг в целях повышения доступности соответствующих услуг для населения района;
- создание условий для развития бытовых услуг (предоставление муниципального имущества в аренду или в собственность);
- утверждение и актуализация схем размещения нестационарных торговых объектов на территории муниципального района;
- создание условий для организации и проведения выставочно-ярмарочной деятельности на территории Шелковского муниципального района;
- развитие информационных ресурсов и календаря выставочно-ярмарочных мероприятий, реализуемых на территории Шелковского муниципального района, для привлечения производителей сельскохозяйственной продукции, фермеров, садоводов-огородников.

Подробная информация об исполнителях, сроках и финансовых средствах, необходимых для реализации основных мероприятий представлена в Плане мероприятий по реализации Стратегии социально-экономического развития Шелковского муниципального района.

4.9 Формирование современного туристского комплекса в Шелковском муниципальном районе для удовлетворения социально-культурных и рекреационных потребностей жителей и гостей района

На сегодняшний день туризм в Шелковском районе находится на начальной стадии развития и не входит в число ведущих отраслей экономики района. Местных компаний - участников туристского рынка - в Шелковском районе нет, а туристские фирмы Чеченской Республики работают в основном на вывоз туристов за пределы Шелковского муниципального района.

На территории Шелковского муниципального района отсутствуют широко известные природные достопримечательности, которые могли быть привлечь большое число туристов.

На территории Шелковского муниципального района в селении Парабоч есть Литературный дом-музей им. М.Ю. Лермонтова (1818г), а также в станице Старогладовская Литературно-этнографический музей им. Л.Н. Толстого (1913г.) Рекреационный потенциал Шелковского района обусловлен, прежде всего, его выгодным экономгеографическим положением, благоприятными климатическими условиями, наличием уникальных природных компонентов.

Между тем, проблемами, которые сдерживают развитие туризма в Шелковском муниципальном районе в настоящее время являются:

- неразвитая туристическая инфраструктура: отсутствие коллективных средств размещения (мотели, кемпинги, гостиницы) на территории района, дефицит объектов общественного питания и розничной торговли, невысокое качество транспортного обслуживания туристов.
- недостаточная активность по генерации новых туристских событий и поводов в Шелковском районе;
- слабая информированность потенциальных туристов (гостей Республики) о возможностях Шелковского муниципального района –

в частности отсутствие упоминаний о районе в официальном туристическом путеводителе по Чеченской Республике;

- недостаточная активность по привлечению инвестиций в развитие туризма в районе.

Указанные проблемы возможно решить при реализации администрацией Шелковского муниципального района следующих основных мероприятий в Шелковском муниципальном районе:

- формирование совместного туристского продукта с г. Грозным, включение Шелковского муниципального района в межрегиональные и региональные туристские маршруты, включение информации о нем в Путеводитель по Чеченской Республике;
- содействие развитию объектов показа и туристской инфраструктуры (коллективных средств размещения и общественного питания) в Шелковском муниципальном районе;
- развитие культурно-массовых и спортивных мероприятий, расширение «календаря событий», ориентированных, в том числе, на отдыхающих и туристов;
- содействие развитию сопутствующей инфраструктуры (парковки туристских автобусов, велодорожки, навигация), способствующей включению Шелковского муниципального района в межрегиональные туристские маршруты;
- благоустройство сложившихся мест массового отдыха населения на природе, благоустройство мест массовой околородной рекреации, установка мусорных контейнеров, включение их в маршруты движения мусоровозов, организация официального пляжа, мониторинг санитарного состояния берегов и качества воды в местах купания;
- продвижение в сети Интернет информации о возможностях отдыха и туризма в Шелковском муниципальном районе, позиционирование Шелковского муниципального района как одного из центров

рекреационного туризма Чеченской Республики и Северного Кавказа.

Подробная информация об исполнителях, сроках и финансовых средствах, необходимых для реализации основных мероприятий представлена в Плане мероприятий по реализации Стратегии социально-экономического развития Шелковского муниципального района.

4.10 Создание условий для обеспечения всех категорий населения Шелковского муниципального района доступным, качественным и благоустроенным жильем

Важнейшей частью социальной инфраструктуры, призванной обеспечивать удовлетворение социально-бытовых нужд человека, является жилье и его качество.

Жилые зоны в Шелковском районе Чеченской Республики подразделяются на:

- зоны индивидуальной жилой застройки;
- зоны многоквартирной жилой застройки;
- зоны отводов под жилищное строительство.

В Шелковском районе показатель жилищной обеспеченности очень низкий. Несмотря на то, что средняя обеспеченность жильем на 1 жителя в районе постепенно возрастает, этот показатель ниже среднероссийского уровня (по России на 1 жителя в 2019 году приходилось 20,8 кв. метров площади жилья).

Увеличение жилого фонда в районе за последние годы происходило преимущественно за счет строительства индивидуальных жилых домов, построенных населением за счет собственных средств.

Уровень благоустройства жилищного фонда за последние годы вырос незначительно, за исключением жилья, оборудованного центральным отоплением, удельный вес которого упал.

В Шелковском районе наибольший удельный вес благоустройства жилого фонда по видам инженерного оборудования приходится на газоснабжение, наименьший – на оборудование централизованным водоотведением, центральным отоплением. Но, учитывая, что подавляющее большинство жилого фонда представлено объектами индивидуального жилищного строительства, оборудованного автономными системами отопления и горячего водоснабжения, уровень данных видов благоустройства достигает 80-90%.

Существующее качество жилья в районе не может отвечать потребностям населения. Показатели благоустройства жилищного фонда очень низкие.

Проблема обеспечения населения жильем в районе остается острой. Недостаточными темпами осуществляется строительство новых жилых домов. Большинство вводимых в районе жилье за последние годы - это индивидуальные и многоквартирные жилые дома, построенные за счет «Регионального Общественного Фонда» им. героя России А. Кадырова.

Уровень жилищно-коммунального обслуживания населения Шелковского муниципального района можно оценить как средний. Несмотря на высокую степень благоустройства жилого фонда основными видами коммунальной инфраструктуры: водопроводом, сетями газо- и электроснабжения (в среднем – около 70-80%), в том числе его почти 96-процентную газификацию, качество жилищно-коммунальных услуг остается низким. Это связано с тем, что основные фонды жилищно-коммунального хозяйства имеют высокую степень износа.

В сфере ЖКХ Шелковского муниципального района действуют 1 муниципальное предприятие - Шелковской муниципальный филиал МУП «Чечводоканал». Расходы этих предприятий и организаций-поставщиков жилищно-коммунальных услуг в Шелковском районе в первую очередь связаны с покрытием текущих издержек. В условиях ограниченности

ресурсов финансирование капитальных расходов на ремонт и реконструкцию сетей и сооружений ЖКХ остается на низком уровне.

Таким образом, в сфере жилищного строительства, жилищно-коммунального хозяйства и благоустройства территории Шелковского муниципального района остаются нерешенными следующие проблемы:

- низкая средняя жилищная обеспеченность в районе по сравнению со средней по Чеченской Республике;
- низкое качество предоставления услуг в сфере ЖКХ, связанное с высокой степенью износа сетей водоотведения, водо-, газо-, электроснабжения;
- низкий уровень финансирования расходов на капитальный ремонт и реконструкцию инженерных сетей и сооружений ЖКХ, а также на благоустройство территории района;
- низкий уровень сбора платежей с населения и юридических лиц за жилищно-коммунальные услуги;
- рост тарифов на услуги ЖКХ;
- низкий уровень внедрения ресурсосберегающих и инновационных технологий в сфере ЖКХ района.

Указанные проблемы возможно решить при реализации администрацией Шелковского муниципального района следующих основных мероприятий в Шелковском муниципальном районе:

- обеспечение территорий актуальной документацией для осуществления градостроительной деятельности;
- содействие в развитии ипотечного жилищного кредитования;
- содействие в создании условий для обеспечения доступным и комфортным жильем отдельных категорий граждан и молодых семей;
- содействие в привлечении инвесторов для размещения жилой застройки на территории Шелковского района, в том числе на условиях муниципально-частного партнерства;

- реализация мероприятий муниципальной программы «Формирование современной городской среды на территории Шелковского муниципального района на 2018-2024»;
- реализация мероприятий муниципальной программы «Комплексное развитие систем коммунальной инфраструктуры Шелковского муниципального района на 2016-2025 годы».

Подробная информация об исполнителях, сроках и финансовых средствах, необходимых для реализации основных мероприятий представлена в Плане мероприятий по реализации Стратегии социально-экономического развития Шелковского муниципального района.

4.11 Обеспечение сбалансированного развития систем инженерной инфраструктуры Шелковского муниципального района с учетом перспективных потребностей экономики и населения

Основными предприятиями, осуществляющими эксплуатацию и обслуживание объектов инженерных систем Шелковского муниципального района, являются предприятия жилищно-коммунального комплекса. Ключевыми из них в Шелковском районе являются:

- МУП «Чечводоканал»;
- ООО «Газпром межрегионгаз»;
- ОАО «Чеченгаз»;
- ОАО «Чеченэнерго».

В настоящее время большая часть сетей водоснабжения, электроснабжения, газоснабжения Шелковского муниципального района в значительной степени изношена, это влечет за собой рост аварийности на сетях. В связи с этим имеющиеся ресурсы (водные, энергетические, газовые и пр.) используются недостаточно эффективно, что приводит к значительным потерям при их транспортировке до потребителей, а также непосредственно в процессе потребления.

Основными факторами, негативно сказывающимися на функционировании инженерной инфраструктуры Шелковского муниципального района, являются:

- в водоснабжении:
 - низкая обеспеченность жителей района качественной питьевой водой;
 - высокая изношенность сетей водоснабжения;
 - природное сезонное и техногенное загрязнение подземных вод отдельных водоносных горизонтов;

- несвоевременное проведение планово-предупредительных ремонтов и замена изношенных водопроводных сетей, выявление и устранение в срок аварий и утечек;
- неудовлетворительное санитарно-техническое состояние артезианских, а также разводящих сетей водопровода, инженерных сооружений на них, запорной арматуры, связанное с несвоевременным проведением планово-предупредительных ремонтов и заменой изношенных сетей, выявлением и устранением в срок аварий и утечек;
- недостаточное финансирование действующих программ по обеспечению населения Шелковского района питьевой водой высокого качества;
- отставание развития сетей водоснабжения от уровня гражданского, промышленного и других видов строительства во всех населенных пунктах района в связи с отсутствием в Шелковском районе комплексной выверенной технологической, гидрогеологической и экономической политики;
- в газоснабжении:
 - несвоевременное проведение планово-предупредительных ремонтов и замена изношенных газовых сетей, выявление и устранение в срок аварий и утечек;
 - высокий уровень износа газопроводов и уличной газовой сети, а также оборудования, установленного на всех газораспределительных станциях и пунктах;
- в электроснабжении:
 - высокая степень износа и моральное устаревание основного энергетического оборудования подстанций;
 - физическая усталость металлоконструкций подстанций;
 - не проведение в необходимом объеме своевременной диагностики и замены трансформаторов, реконструкции,

ремонтно-восстановительных работ подстанций, а также дефицит их нового строительства с применением новых энергосберегающих технологий и современных материалов;

- дефицит дополнительных комплектных трансформаторных подстанций;
- нарушение норм качества электроэнергии в связи с отсутствием автоматического регулирования напряжения на подстанциях.

Указанные проблемы возможно решить при реализации администрацией Шелковского муниципального района следующих основных мероприятий в Шелковском муниципальном районе:

- реализация мероприятий муниципальной программы «Комплексное развитие систем коммунальной инфраструктуры Шелковского муниципального района на 2016-2025 годы»;
- содействие в реализации мероприятий по реконструкции и строительству газотранспортной системы (газопроводов, газопроводов-отводов и газораспределительных станций), в том числе на условиях государственно-частного и муниципально-частного партнерства;
- содействие в реализации мероприятий по реконструкции и строительству систем электроснабжения Шелковского муниципального района, в том числе на условиях государственно-частного и муниципально-частного партнерства;
- содействие в реализации мероприятий по реконструкции и строительству систем водоснабжения Шелковского района, в том числе на условиях государственно-частного и муниципально-частного партнерства.

Подробная информация об исполнителях, сроках и финансовых средствах, необходимых для реализации основных мероприятий представлена в Плане мероприятий по реализации Стратегии социально-экономического развития Шелковского муниципального района.

4.12 Обеспечение функционирования и развитие дорожно-транспортного комплекса Шелковского муниципального района

Основное предназначение транспортной системы – обеспечивать наиболее удобные связи между местами проживания людей и местами осуществления их деятельности при соблюдении соответствующего уровня безопасности движения.

Транспортная система района, при наличии ряда проблем в её организации, в основном справляется с указанной задачей.

Транспортная система Шелковского района представлена автомобильным и железнодорожным транспортом.

Территория Республики насыщена объектами дорожной и трубопроводной инфраструктуры. Густота железнодорожных путей общего пользования составляет 178 км/10 тыс. кв. км, густота автомобильной сети – 201 км/1000 кв.км, при значении этих показателей по ЮФО – 146 и 110, соответственно, и по РФ в целом - 50 и 32 км, соответственно³⁴.

Транспортная доступность территории.

Для оценки транспортной доступности территории были построены изохроны транспортной доступности от районного центра – ст.Шелковская (60-минутная).

Транспортное обслуживание населения.

Уровень транспортного обслуживания населения зависит в первую очередь от наличия автодорожных подъездов с твердым покрытием к населенным пунктам. На территории Шелковского района не все населённые пункты обеспечены подъездами по автомобильным дорогам с твёрдым покрытием.

Обслуживание территории и населения района пассажирским пригородным транспортом осуществляется в основном автобусами, а также маршрутными такси.

Сеть внутриреспубликанских автобусных маршрутов включает в себя маршруты, связывающие ст.Шелковской с отдалёнными населёнными пунктами и другими районами. Задачу транспортного обслуживания населения выполняют также межрегиональные автобусные маршруты.

Основные проблемы транспортного комплекса района.

На основании анализа транспортной инфраструктуры, оценки влияния транспортных критериев на развитие и функциональное использование

³⁴ Схема территориального планирования Чеченской Республики.

территории района можно выделить основные проблемы развития транспорта:

- В районе недостаточно развита сеть внутрирегиональных меридиональных транспортных связей на севере, что препятствует как социально-экономическому развитию территории, так и ее значению, соответствующему ее геополитическому положению.
- Сеть автомобильных дорог по конфигурации, параметрам отдельных участков, качеству и состоянию дорожных одежд не соответствует потребностям ни хозяйственно-экономического использования, ни транспортного обслуживания населения. Отсутствуют обходы населённых пунктов.
- Работа железнодорожного транспорта нуждается в повышении безопасности движения с организацией пересечений в разных уровнях и закрытием переездов.

Уровень благоустроенности автомобильных дорог района в большой степени зависит от значения дороги. Региональные автомобильные дороги имеют наибольший уровень благоустроенности, в то время как на муниципальных дорогах отсутствуют дорожные знаки, сигнальные столбы, съезды с твердым покрытием.

Указанные проблемы возможно решить при реализации администрацией Шелковского муниципального района следующих основных мероприятий в Шелковском муниципальном районе:

- стимулирование пополнения предприятий автобусного парка современным подвижным составом с улучшенными технико-экономическими и экологическими характеристиками, доступным для маломобильных групп населения (низкопольные автобусы, автобусы с переменным уровнем пола);
- содействие в реализации мероприятий по развитию железнодорожного транспорта;
- содействие в реализации проектов по реконструкции, ремонту, содержанию дорог республиканского значения;
- создание условий для развития придорожной и логистической инфраструктуры в Шелковском муниципальном районе.

Подробная информация об исполнителях, сроках и финансовых средствах, необходимых для реализации основных мероприятий представлена в Плане мероприятий по реализации Стратегии социально-экономического развития Шелковского муниципального района.

4.13 Обеспечение сбалансированности и повышение устойчивости бюджета Шелковского муниципального района

В соответствии с Федеральным законом от 06.10.2003 № 131-ФЗ «Об общих принципах организации местного самоуправления в Российской Федерации» (далее – Федеральный закон № 131-ФЗ) муниципальные финансы и имущество Шелковского муниципального района составляют экономическую основу местного самоуправления района. В связи с этим вопросы формирования эффективного управления и распоряжения муниципальными финансами и имуществом являются приоритетными для Шелковского муниципального района.

Система управления муниципальными финансами и имуществом, сформированная в Шелковском районе, в целом отвечает требованиям бюджетного законодательства.

В 2019-2022 гг. бюджет Шелковского муниципального района утверждался и исполнялся с профицитом, несмотря на наличие отрицательных тенденций в экономике как на федеральном, так и региональном уровне. Особенно важно, что уровень долговой нагрузки на муниципальный бюджет Шелковского муниципального района в тот же период поддерживался на приемлемом и экономически безопасном уровне.

По результатам оценки качества управления муниципальными финансами, проведенной Министерством финансов Чеченской Республики, Шелковский муниципальный район в 2019-2022 гг. отнесен к районам, имеющим «относительно хорошие» показатели качества управления муниципальными финансами.

В составе и структуре имущества, учтенного в Реестре Шелковского муниципального района, за прошедшие 3 года произошли следующие изменения, связанные с увеличением количества муниципальных учреждений, а также с постановкой на учет и оформлением необходимых документов на объекты, собственность которых была не разграничена:

- совокупная балансовая стоимость имущества выросла в 177% со 179,6 млн. рублей до 498,6 млн. рублей;

Однако, несмотря на развитие института управления муниципальным имуществом в Шелковском районе, в т.ч. постоянное совершенствование нормативно-правовой базы в этой сфере, по-прежнему остается ряд факторов, которые негативно влияют на повышение эффективности управления муниципальным имуществом:

- недостоверность сведений реестра муниципального имущества, связанная с отсутствием правоустанавливающих документов на отдельные объекты недвижимости;
- отсутствие платежеспособного спроса на неиспользуемое органами местного самоуправления имущество, что приводит к невозможности реализации активов, запланированных к продаже;
- недостаточный уровень материально-технического оснащения муниципальных учреждений, необходимый для осуществления полномочий, в том числе для обеспечения деятельности органов местного самоуправления Шелковского муниципального района.

Указанные факторы в том числе влияют и на размер налоговых и неналоговых доходов бюджета, в настоящее время они имеют тенденцию к сокращению.

Вышеуказанные проблемы возможно решить при реализации финансовым управлением Шелковского муниципального района и администрацией Шелковского муниципального района следующих основных мероприятий в Шелковском муниципальном районе:

- реализация мероприятий муниципальной программы Шелковского муниципального района «Обеспечение финансовой устойчивости Шелковского муниципального района»;
- реализация мер по повышению налоговых и неналоговых поступлений в бюджет Шелковского муниципального района;
- повышение эффективности расходов бюджета Шелковского муниципального района, в том числе за счет оптимизации сети муниципальных автономных, бюджетных и казенных учреждений Шелковского муниципального района, расходов на содержание работников органов местного самоуправления Шелковского муниципального района;
- повышение прозрачности и открытости бюджетного процесса Шелковского муниципального района;
- реализация в Шелковском районе мероприятий по повышению финансовой грамотности населения муниципалитета.

Подробная информация об исполнителях, сроках и финансовых средствах, необходимых для реализации основных мероприятий представлена в Плане мероприятий по реализации Стратегии социально-экономического развития Шелковского муниципального района.

4.14 Повышение эффективности и открытости деятельности органов местного самоуправления Шелковского муниципального района

Сформированная система управления в Шелковском районе полностью отвечает всем установленным требованиям законодательства и обеспечивает реализацию в районе полномочий органов местного самоуправления, установленных Федеральным Законом № 131-ФЗ.

Органы местного самоуправления Шелковского муниципального района на фоне других муниципальных образований Чеченской Республики имеют относительно низкую удельную численность работников, замещающих

должности муниципальной службы, а также невысокие расходы на их содержание.

Деятельность органов местного самоуправления Шелковского муниципального района по результатам оценки эффективности деятельности ОМСУ можно охарактеризовать в целом как достаточно стабильную с положительной тенденцией к улучшению показателей по отдельным направлениям оценки.

Между тем, проблемами в сфере муниципального управления в Шелковском муниципальном районе остаются:

- высокая текучесть и низкая квалификация кадров органов местного самоуправления района;
- недостаточная развитость механизмов взаимодействия власти и населения района.

Вышеуказанные проблемы возможно решить при реализации администрацией Шелковского муниципального района следующих основных мероприятий в Шелковском муниципальном районе:

- повышение открытости муниципальных учреждений Шелковского муниципального района и привлечение общественности к участию в их деятельности;
- разработка и реализация мер по обеспечению повышения эффективности форм участия населения в осуществлении местного самоуправления;
- повышение эффективности кадровой политики в сфере муниципального управления;
- внедрение механизмов инициативного бюджетирования в Шелковском районе при участии органов государственной власти Чеченской Республики.

Подробная информация об исполнителях, сроках и финансовых средствах, необходимых для реализации основных мероприятий

представлена в Плане мероприятий по реализации Стратегии социально-экономического развития Шелковского муниципального района.

4.15 Создание условий для безопасного и комфортного проживания граждан Шелковского муниципального района

Реализация мероприятий по обеспечению безопасности дорожного движения, а также раскрытию и расследованию преступлений, общей профилактике правонарушений, в т.ч. принятие администрацией Шелковского муниципального района координирующих мер в указанных направлениях (посредством обеспечения работы коллегиальных органов), позволила к 2022 году достичь сокращения уровня зарегистрированных ДТП почти в 1,2 раза и погибших в них на 15%, сохранить контроль за состоянием оперативной обстановки на территории Шелковского муниципального района, решить ряд задач, связанных с противодействием криминальному насилию, защитой прав и законных интересов граждан от противоправных действий.

Обеспечение безопасности дорожного движения в Шелковском районе регулируется Федеральным законом от 10.12.1995 № 196-ФЗ «О безопасности дорожного движения» (с изменениями и дополнениями от 29 ноября 2021 г.) В соответствии со ст. 6 указанного Федерального закона к полномочиям органов местного самоуправления в области обеспечения безопасности дорожного движения относится осуществление мероприятий по обеспечению безопасности дорожного движения на автомобильных дорогах местного значения вне границ населенных пунктов в границах муниципального района при осуществлении дорожной деятельности, включая:

- принятие решений о временных ограничениях или прекращении движения транспортных средств на автомобильных дорогах местного значения вне границ населенных пунктов в границах

муниципального района в целях обеспечения безопасности дорожного движения;

- участие в осуществлении мероприятий по предупреждению детского дорожно-транспортного травматизма на территории муниципального района;
- ежегодное (до 1 июля года, следующего за отчетным) утверждение перечней аварийно-опасных участков дорог и разработка первоочередных мер, направленных на устранение причин и условий совершения дорожно-транспортных происшествий.

Высокий темп роста автомобилизации в Шелковском районе делает особенно актуальной проблему безопасности дорожного движения, сохранения жизни и здоровья его участников. Ежегодно Комиссией по обеспечению безопасности дорожного движения Шелковского муниципального района, созданной при администрации Шелковского муниципального района совместно с отделением ГИБДД ОМВД России по Шелковскому району, администрациями сельских поселений проводятся мероприятия по профилактике дорожно-транспортного травматизма на дорогах Шелковского муниципального района.

Также с целью профилактики предупреждения детского травматизма на дорогах, пропаганды правильного поведения на дорогах несовершеннолетних, изучения правил дорожного движения отделением ГИБДД ОМВД России по Шелковскому району совместно с МУ «Управлением образования Шелковского муниципального района» проводятся следующие мероприятия:

- проведение инструктажа с педагогами образовательных учреждений по организации и проведению занятий по изучению правил дорожного движения;
- обновление информационных стендов «Правила безопасного поведения на дороге для школьников»;

- разработка безопасных маршрутов к школам для обучающихся 1-х классов и проведение экскурсий «Дорога в школу. Безопасный маршрут»;
- и пр.

Как результат, проводимые отделением ГИБДД ОМВД России по Шелковскому району мероприятия по обеспечению безопасности дорожного движения в период с 2019-2022 гг. позволили снизить число дорожно-транспортных происшествий (далее - ДТП) В 2019 году по сравнению с 2022 годом произошло сокращение ДТП (с 14 до 11 происшествий), что связано с увеличением размеров штрафов за нарушения правил дорожного движения, однако в последующие годы эффект от повышения проходит, происходит привыкание к штрафам, и в 2020 г. наблюдается снижение ДТП в Шелковском районе, а в 2022 году снова наблюдается рост ДТП.

В Шелковском районе сохраняются риски возникновения чрезвычайных ситуаций природного и техногенного характера, происшествий на водных объектах района, особенно в летний период, в предотвращение которых органами местного самоуправления во взаимодействии с территориальными органами федеральных органов исполнительной власти предпринимаются необходимые меры.

Таким образом, проблемами в сфере обеспечения безопасности жизнедеятельности населения в Шелковском муниципальном районе остаются:

- рост числа раненых в дорожно-транспортных происшествиях;
- рост числа преступлений террористического характера;
- территория Шелковского района подвержена риску возникновения чрезвычайных ситуаций природного и техногенного характера;
- преступления, связанных с незаконным оборотом наркотических средств, психотропных веществ или их аналогов, сильнодействующих веществ, в общем числе преступлений;
- рост преступлений экономической и коррупционной направленности.

Вышеуказанные проблемы возможно решить при реализации администрацией Шелковского муниципального района следующих основных мероприятий в Шелковском муниципальном районе:

- содействие в создании и развитии систем обеспечения охраны правопорядка, общественной безопасности, популяризация деятельности добровольных народных дружин Шелковского муниципального района по охране общественного порядка;
- реализация мероприятий по профилактике преступности, включая профилактику терроризма и экстремизма (включая, мониторинг состояния межэтнических и межконфессиональных отношений);
- реализация мероприятий по обеспечению населения функционирующей системой гражданской обороны, а также предотвращения и ликвидации последствий ЧС;
- обеспечение безопасности на водных объектах;
- реализация мероприятий по обеспечению безопасности дорожного движения.

Подробная информация об исполнителях, сроках и финансовых средствах, необходимых для реализации основных мероприятий представлена в Плане мероприятий по реализации Стратегии социально-экономического развития Шелковского муниципального района.

4.16 Снижение уровня негативного воздействия на окружающую среду и улучшение общего санитарно-эпидемиологического состояния территории Шелковского муниципального района

Основным направлением деятельности органов местного самоуправления в целях обеспечения экологической безопасности экономического развития и улучшения экологической среды жизни населения муниципального образования является поэтапное сокращение

уровней воздействия на окружающую среду всех антропогенных (связанных с деятельностью человека) источников загрязнения.

В общей совокупности экологическую ситуацию на территории Шелковского муниципального района в настоящее время следует оценивать как относительно благополучную и стабильную, не являющуюся ограничением для социально-экономического развития муниципального образования.

В настоящее время основными факторами загрязнения атмосферы населенных пунктов Шелковского муниципального района являются выбросы от автотранспорта на фоне неблагоприятных погодных условий. Наибольший вклад в загрязнение воздушной среды вносят диоксид азота и оксид углерода. Однако, уровень загрязнения атмосферы по Шелковскому району оценивается как «низкий» и в целом не требует принятия специальных мер по оздоровлению.

Почвенные ресурсы Шелковского муниципального района широко используются в сельском хозяйстве, при этом за последние годы произошел значительный рост объемов вносимых минеральных удобрений в сельскохозяйственные угодья. Однако на территории района отсутствует система контроля состояния почвенных ресурсов, что может привести к использованию в сельском хозяйстве загрязненных земель со всеми вытекающими из этого неблагоприятными последствиями.

Сфера обращения с отходами в Шелковском муниципальном районе имеет ряд значительных проблем, однако в настоящий момент находится в стадии активной модернизации. На территории Шелковского муниципального района отсутствуют объекты санкционированного размещения отходов.

Помимо этого, на территории района происходит заиливание и зарастание малых рек, разрушение берегов. В связи с тем, что водоохранные зоны и прибрежно-защитные полосы не отражены на местности и не взяты по этой причине под охрану, происходит нарушение режима

природопользования в этих зонах. В то время как информирование населения в части расположения водоохраных зон и прибрежно-защитных полос, и их режимов является эффективной и широко применяемой мерой по предупреждению нарушений законодательства и снижению антропогенной нагрузки на водные объекты.

Таким образом, можно выделить следующие проблемы, сохраняющиеся в сфере охраны окружающей среды в Шелковском муниципальном районе:

- нарушение природоохранного режима водоохраных зон и прибрежно-защитных полос;
- заиливание и зарастание малых рек, разрушение берегов;
- отсутствие системы мониторинга состояния почвенного покрова на территории района.

Указанные проблемы возможно решить при реализации администрацией Шелковского муниципального района следующих основных мероприятий в Шелковском муниципальном районе:

- обозначение водоохраных зон и прибрежно-защитных полос на местности;
- проведение исследований по выявлению водных объектов, подвергшихся дигрессии, проведение мероприятий по их реабилитации, строительство берегозащитных сооружений;
- содействие внедрению системы мониторинга почвенного покрова;
- внедрение системы селективного сбора отходов;
- разработка муниципальных программ и нормативно-правовых актов местного уровня в сфере охраны окружающей среды.

Подробная информация об исполнителях, сроках и финансовых средствах, необходимых для реализации основных мероприятий представлена в Плане мероприятий по реализации Стратегии социально-экономического развития Шелковского муниципального района.

5. Оценка финансовых ресурсов, необходимых для реализации Стратегии социально-экономического развития Шелковского муниципального района

Реализация Стратегии осуществляется за счет средств федерального, республиканского и бюджета Шелковского муниципального района, а также внебюджетных источников, объемы которых подлежат ежегодному уточнению при формировании бюджета Российской Федерации, Чеченской Республики и Шелковского муниципального района на очередной финансовый год и плановый период.

Общий объем финансирования Стратегии – 29 214 273 тыс. руб. по годам реализации программы:

1. в 2023-2025 годах – 8 107 872,2 тыс. руб., в т.ч.:
 - за счет средств федерального бюджета – 3 158 138 тыс. руб.;
 - за счет средств республиканского бюджета – 536 168,8 тыс. руб.;
 - за счет муниципального бюджета – 1 065 565,4 тыс. руб.;
 - за счет внебюджетных средств – 3 348 000,0 тыс. руб.;
2. в 2026-2028 годах – 7 914 900,3 тыс. руб., в т.ч.:
 - за счет средств федерального бюджета – 2 984 066,1 тыс. руб.;
 - за счет средств республиканского бюджета – 488 007,3 тыс. руб.;
 - за счет муниципального бюджета – 1 094 826,9 тыс. руб.;
 - за счет внебюджетных средств – 3 348 000,0 тыс. руб.;
3. в 2029-2033 годах – 13 191 500,5 тыс. руб., в т.ч.:
 - за счет средств федерального бюджета – 4 973 443,5 тыс. руб.;
 - за счет средств республиканского бюджета – 813 345,5 тыс. руб.;
 - за счет муниципального бюджета – 1 824 711,5 тыс. руб.;
 - за счет внебюджетных средств – 5 580 000,0 тыс. руб.

Сведения об объеме средств, необходимых для реализации мероприятий Стратегии, представлены в Плане реализации Стратегии социально-экономического развития Шелковского муниципального района.

6. Система мониторинга и управления реализацией Стратегии социально-экономического развития Шелковского муниципального района

6.1 Управление реализацией Стратегии

Управление реализацией Стратегии осуществляется органами местного самоуправления в соответствии с полномочиями в установленных сферах деятельности. Координатором реализации Стратегии, в задачи которого входит выработка необходимых подходов реализации системы стратегического управления, является Отдел экономического развития и архива администрации Шелковского муниципального района.

Реализация Стратегии подразумевает не только действия органов местного самоуправления, но и привлечение других заинтересованных организаций и объединений к реализации Стратегии, в числе которых:

- крупные и средние предприятия и организации;
- некоммерческие организации;
- муниципальные предприятия;
- субъекты естественных монополий;
- институты участия населения в реализации местного самоуправления.

Основной целью формирования комплексной системы управления реализацией Стратегии является обеспечение эффективного использования ресурсов, направляемых на стратегическое развитие Шелковского муниципального района в сложившихся условиях внутренней и внешней среды.

К механизмам реализации стратегии можно отнести:

- программно-целевые механизмы;
- финансовые механизмы;
- регулирование градостроительной деятельности;
- управление муниципальным сектором экономики;
- информационную поддержку;

- правовые механизмы;
- кадровую политику;
- методическое обеспечение.

Программно-целевые механизмы реализации Стратегии основаны на внедрении новых подходов к разработке и реализации муниципальных программ, обеспечивающих взаимосвязь стратегического и оперативного планирования, а не только текущие вопросы функционирования Шелковского муниципального района. Программные мероприятия должны быть направлены на достижение результатов в долгосрочной перспективе.

Внедрение программно-целевых механизмов в практику муниципального управления как инструмента реализации Стратегии развития позволяет обеспечить:

- координацию деятельности различных органов власти по достижению стратегических целей и задач;
- концентрацию ресурсов и усилий на наиболее приоритетных направлениях развития;
- интеграцию и целевую направленность мероприятий по решению конкретных проблем и задач социально-экономического развития Шелковского муниципального района и сельских поселений в его составе.

Перечень муниципальных программ, утверждаемых в целях реализации Стратегии, приведен в Приложении 8.2 к Стратегии.

Финансовые механизмы направлены на реализацию бюджетной политики, привлечение дополнительных источников финансирования Стратегии и гибкое реагирование на изменение условия финансирования Стратегии и включают следующие меры:

- привлечение средств на реализацию мероприятий Стратегии из других бюджетов бюджетной системы Российской Федерации (в частности, получение субсидии из республиканского бюджета на реализацию мероприятий Стратегии);

- привлечение частных инвесторов и реализацию проектов государственно-частного и муниципально-частного партнерства;
- рациональное использование имеющихся средств (получение экономии при осуществлении закупок для муниципальных нужд);
- составление и исполнение ежегодного графика финансирования и своевременное использование средств при реализации мероприятий Стратегии;
- корректировка и перераспределение средств между приоритетными направлениями реализации Стратегии в соответствии с фактическим уровнем финансирования.

Градостроительная политика как один из ключевых механизмов реализации Стратегии должна быть основана на современных принципах развития территории и определять приоритеты градостроительного развития для обеспечения координации всех государственных и муниципальных программ, реализуемых в области капитального строительства на территории Шелковского муниципального района. В связи с этим в Шелковском муниципальном районе необходимо скорректировать пакет документов территориального планирования, в том числе схемы территориального планирования Шелковского муниципального района и генеральных планов поселений Шелковского муниципального района с целью приведения их в соответствие с положениями Стратегии.

Управление муниципальным сектором экономики включает вопросы повышения эффективности функционирования муниципальных предприятий и учреждений, обеспечивающих предоставление отдельных видов муниципальных услуг. Основными направлениями управления муниципальным сектором экономики являются:

- поиск способов оптимизации расходов для социальных учреждений и повышения доходности для муниципальных унитарных предприятий;

- эффективное использование имущества органов местного самоуправления, муниципальных земель и других природных ресурсов, находящихся в муниципальной собственности.

Вопросы развития информационно-коммуникационной инфраструктуры являются одним из ключевых направлений повышения доступности и качества муниципальных услуг для населения и бизнеса, а также открытости деятельности органов местного самоуправления на основе использования информационных технологий в социальной сфере, в сфере обеспечения безопасности жизнедеятельности, а также в повседневной жизни.

Правовое обеспечение предполагает создание нормативно-правовой базы, направленной на повышение эффективности реализации приоритетных направлений стратегического развития, в том числе в следующих областях:

- создание и функционирование институтов развития;
- поддержка инновационной и инвестиционной деятельности;
- регулирование земельных отношений;
- создание условий для развития малого и среднего предпринимательства.

Реализация кадровой политики должна быть ориентирована на повышение квалификации, формирование механизма выработки управленческих решений, включающих на стратегическое планирование (тактические решения должны четко соответствовать долгосрочным ориентирам), а также внедрение современных управленческих технологий. Структура администрации Шелковского муниципального района и текущий порядок ее деятельности должны учитывать организационные функции, обеспечивающие решение задач по реализации Стратегии на основе взаимодействия всех подразделений администрации с активными представителями местного сообщества в качестве стратегических партнеров по реализации Стратегии.

Методическое обеспечение способствует формализации и регламентации процесса стратегического планирования и представлено

совокупностью организационно-управленческих документов, устанавливающих правила и требования к разработке стратегических планов и регламентирующих процесс их реализации.

6.2 Мониторинг реализации Стратегии

Мониторинг реализации Стратегии предполагает проведение комплексной оценки хода и итогов ее реализации и проводится для обеспечения своевременного достижения поставленных целей и задач, обеспечения актуальности Стратегии.

Главной целью мониторинга реализации Стратегии является повышение эффективности системы муниципального стратегического планирования и деятельности участников стратегического планирования Шелковского муниципального района по достижению в установленные сроки запланированных показателей развития через проведение оценки основных социально-экономических и финансовых показателей.

Задачами мониторинга реализации Стратегии являются:

- сбор, систематизация и обобщение информации о социально-экономическом развитии Шелковского муниципального района;
- оценка влияния внутренних и внешних условий на плановый и фактический уровни достижения целей социально-экономического развития Шелковского муниципального района;
- оценка соответствия плановых и фактических сроков, результатов реализации Стратегии и ресурсов, необходимых для ее реализации.

Мониторинг реализации Стратегии проводится по завершению каждого этапа реализации Стратегии на основе оценки достижения показателей Прогноза социально-экономического развития Шелковского муниципального района на долгосрочный период за все годы отчетного этапа, а также на основе результатов реализации Плана мероприятий за этот же период. Результаты мониторинга характеризуют выполнение Стратегии в

количественных и качественных показателях. На основе результатов мониторинга принимается решение о корректировке и актуализации Стратегии.

Таким образом, система мониторинга реализации Стратегии предполагает подготовку по завершению каждого этапа реализации Стратегии сводного отчета, который помимо общих выводов об эффективности реализации Стратегии, должен включать:

- оценку степени достижения стратегических целей;
- оценку эффективности проводимых мероприятий;
- уточнение (при необходимости) целей и задач;
- корректировку (при необходимости) планируемых мероприятий в рамках реализации Стратегии;
- уточнение (при необходимости) объемов запланированных и фактически использованных объемов финансирования;
- разработку предложений по повышению эффективности используемых мер.

Сбор информации и подготовку итогового отчета осуществляет Отдел экономического развития и архива администрации Шелковского муниципального района, который также размещает результаты мониторинга на официальном Интернет-ресурсе Шелковского муниципального района в целях обеспечения публичности и открытости реализации Стратегии.

7. Ожидаемые результаты реализации Стратегии социально-экономического развития Шелковского муниципального района

Ожидаемые результаты (показатели) социально-экономического развития Шелковского муниципального района являются стратегическим инструментом, отражающим наглядность всех действий по стратегическому управлению развитием территории, их согласованность, темпы достижения целей. С целью повышения эффективности стратегического планирования и управления развитием территории в основе выбора целевых индикаторов развития используется двухступенчатый подход:

- общие и комплексные индикаторы социально-экономического развития;
- отраслевые индикаторы развития по приоритетным направлениям.

Показатели достижения стратегических приоритетов предложены исходя из перспектив и проблем, характерных для социально-экономического развития Шелковского муниципального района. Они призваны отслеживать развитие ситуации, связанной с ростом качества жизни и общим экономическим ростом, с развитием промышленности и сельского хозяйства, привлечением инвестиций и другими факторами. Целевые показатели являются наиболее эффективным инструментом контроля за эффективностью реализации Стратегии социально-экономического развития, они позволяют своевременно определять отклонения от заданных параметров развития и вносить необходимые корректировки в процесс управления.

Общие индикаторы развития включают итоговые целевые индикаторы, развитие которых зависит от реализации всех приоритетных направлений и отражает эффективность реализации, в т.ч.:

- численность постоянного населения (отражает привлекательность территории для проживания, комплексное влияние показателей естественного движения населения и миграционного прироста);

- численность занятых в экономике по крупным и средним предприятиям (отражает динамику создания новых рабочих мест), по возможности данный показатель желательно рассчитывать и для малого предпринимательства;
- уровень среднемесячной заработной платы по крупным и средним предприятиям (отражает конкурентоспособность экономики по привлечению более квалифицированной рабочей силы в сравнении с региональным рынком труда, можно сравнивать динамику со средним уровнем показателя по Грозному); данный индикатор в т.ч. отражает эффективность (успешность) проводимой экономической политики;
- уровень инвестиций в экономику в расчете на душу населения - (отражает уровень инвестиционной активности в Шелковском муниципальном районе).

С целью обеспечения условий комплексного развития всех приоритетных направлений социально-экономического развития Шелковского муниципального района, снижения рисков дисбаланса в динамике развития целевых индикаторов по различным приоритетным направлениям, в состав индикаторов включены отраслевые целевые индикаторы, отражающие итоги развития по каждому приоритетному направлению.

Сведения о значениях показателей реализации Стратегии приведены в Приложении 9.1. к настоящей Стратегии по этапам ее реализации.

8. Приложения

8.1 Ожидаемые результаты реализации Стратегии социально-экономического развития Шелковского муниципального района (табл. -96)

№ п/п	Наименование показателя	Единица измерения показателя	Значение показателя по этапам реализации Стратегии		
			Этап 1	Этап 2	Этап 3
1	2	3	4	5	6
	Цель 1. «Сохранение и развитие населения Шелковского муниципального района»				
1.	Численность населения (на 1 января), не менее	тыс. чел.	64	65	66
	Задача 1.1. «Повышение эффективности функционирования рынка труда и занятости населения Шелковского муниципального района»				
2.	Уровень регистрируемой безработицы, не более	%	5	4	3
3.	Уровень напряженности на рынке труда, не более	чел./ед.	26,44	25,2	20,0
4.	Доля населения в трудоспособном возрасте, не менее	%	51,6	54,7	60,2
5.	Доля населения с доходами ниже прожиточного минимума на душу населения в Чеченской Республики, не более	%	9,5	8,5	7,5
6.	Отношение среднемесячной номинальной начисленной заработной платы к прожиточному минимуму на душу населения в Чеченской Республики, не менее	%	47,13	55,5	70,8
7.	Среднемесячная номинальная начисленная заработная плата работников крупных и средних предприятий и некоммерческих организаций, не менее	тыс. руб.	28,8	29,5	33,5
8.	Уровень обеспеченности населения местами в учреждениях среднего профессионального образования, не менее	%	**	**	**
9.	Уровень высшего образования населения в возрасте 15 лет и старше, не менее	%	**	**	**

№ п/п	Наименование показателя	Единица измерения показателя	Значение показателя по этапам реализации Стратегии		
			Этап 1	Этап 2	Этап 3
1	2	3	4	5	6
10.	Уровень среднего профессионального образования у населения в возрасте 15 лет и старше, не менее	%	**	**	**
	Задача 1.2. «Развитие дошкольного, общего и дополнительного образования Шелковского муниципального района»				
11.	Численность детей в возрасте 1-6 лет (на 1 января), не менее	тыс. чел.	7,7	8,5	10,4
12.	Численность детей и молодежи 7-17 лет (на 1 января), не менее	тыс. чел.	14,7	16,1	20,5
13.	Численность детей и молодежи 5-18 лет (на 1 января), не менее	тыс. чел.	24,4	25,00	26,00
14.	Доля детей в возрасте 1-6 лет, состоящих на учете для определения в муниципальные дошкольные образовательные учреждения, в общей численности детей в возрасте 1-6 лет, не менее	%	0,0	0,0	0,0
15.	Обеспеченность детей дошкольного возраста местами в дошкольных образовательных организациях, не менее	%	95,0	98,0	100,0
16.	Численность воспитанников ДОО в расчете на 1 педагогического работника, не более	чел.	10,9	9,5	8,5
17.	Численность учащихся по программам общего образования в расчете на 1 педагогического работника, не более	чел.	9,6	10,3	11,2
18.	Численность учащихся по программам дополнительного образования в расчете на 1 педагогического работника дополнительного образования, не более	чел.	49,3	48,8	48,3
19.	Удельный вес численности воспитанников негосударственных ДОО в общей численности воспитанников ДОО, не менее	%	0,0	0,0	0,0
20.	Расходы бюджета муниципального образования на общее образование в расчете на 1 обучающегося в муниципальных общеобразовательных	тыс. руб.	64,2	64,8	65,3

№ п/п	Наименование показателя	Единица измерения показателя	Значение показателя по этапам реализации Стратегии		
			Этап 1	Этап 2	Этап 3
1	2	3	4	5	6
	учреждениях, не менее				
21.	Доля детей в возрасте 5-18 лет, получающих услуги по дополнительному образованию в организациях различной организационно-правовой формы собственности, в общей численности детей данной возрастной группы, не менее	%	43,6	50,00	50,5
22.	Доля муниципальных дошкольных образовательных учреждений, здания которых находятся в аварийном состоянии или требуют капитального ремонта, в общем числе муниципальных дошкольных образовательных учреждений, не более	%	4,0	0,0	0,0
23.	Доля муниципальных общеобразовательных учреждений, соответствующих современным требованиям обучения, в общем количестве муниципальных общеобразовательных учреждений, не менее	%	78,7	80,00	100,0
24.	Доля муниципальных общеобразовательных учреждений, здания которых находятся в аварийном состоянии или требуют капитального ремонта, в общем количестве муниципальных общеобразовательных учреждений, не более	%	87,5	70,00	50,00
25.	Отношение средней заработной платы педагогических работников дошкольных образовательных учреждений в организациях государственной и муниципальной форм собственности к средней заработной плате в сфере общего образования Чеченской Республики, не менее	%	100,0	100,0	100,0
26.	Отношение средней заработной платы педагогических работников образовательных учреждений общего образования к средней заработной	%	72,7	80,00	89,00

№ п/п	Наименование показателя	Единица измерения показателя	Значение показателя по этапам реализации Стратегии		
			Этап 1	Этап 2	Этап 3
1	2	3	4	5	6
	плате в Чеченской Республике, не менее				
27.	Отношение средней заработной платы педагогических работников государственных (муниципальных) учреждений дополнительного образования детей к средней заработной плате учителей в Чеченской Республике, не менее	%	72,7	80,00	89,00
Задача 1.3. «Сохранение и укрепление здоровья населения Шелковского муниципального района»					
28.	Младенческая смертность, не более	‰	1,2	0,7	0,2
29.	Смертность населения, не более	‰	3,8	3,1	2,6
30.	Численность врачей всех специальностей на 10000 человек населения, не менее	чел.	17,6	18,0	20,0
31.	Численность среднего медицинского персонала на 10000 человек населения, не менее	чел.	46,8	48,0	49,0
32.	Численность больничных коек на 10000 человек населения, не менее	ед.	37,5	38,0	39,0
33.	Средняя продолжительность жизни, не менее	год	75,0	76,0	77,0
34.	Заболеваемость на 1000 человек населения, не более	случай	811,0	800,0	700,0
35.	Доля населения, систематически занимающегося физической культурой и спортом, не менее	%	49,0	55,7	58,1
36.	Фактическая обеспеченность населения спортивными залами, не менее	%	0,5	1,0	1,5
37.	Фактическая обеспеченность населения плоскостными спортивными сооружениями, не менее	%	1,0	1,8	2,5
38.	Доля детей и молодежи, регулярно занимающихся в спортивных секциях, клубах и иных объединениях спортивной направленности, не менее	%	26,0	32,0	40,0
39.	Доля инвалидов и лиц с ограниченными возможностями здоровья,	%	5,0	17,0	30,0

№ п/п	Наименование показателя	Единица измерения показателя	Значение показателя по этапам реализации Стратегии		
			Этап 1	Этап 2	Этап 3
1	2	3	4	5	6
	систематически занимающихся физической культурой и спортом к общему числу инвалидов и лиц с ограниченными возможностями здоровья, не менее				
	Задача 1.4. «Формирование условий для обеспечения духовно-нравственного развития личности, а также для реализации потенциала молодежи Шелковского муниципального района, в том числе в интересах развития района»				
40.	Уровень фактической обеспеченности населения клубами и учреждениями клубного типа, не менее	%	74,0	78,0	78,0
41.	Уровень фактической обеспеченности населения библиотеками, не менее	%	65,0	90,0	100,0
42.	Уровень фактической обеспеченности населения парками культуры и отдыха, не менее	%	0,0	2,00	3,00
43.	Удельный вес населения (или численность), участвующего в работе клубных формирований, любительских объединений, не менее	%	0,2	0,3	0,4
44.	Отношение средней заработной платы работников учреждений культуры к средней заработной плате в Чеченской Республике, не менее	%	90,0	100,0	100,0
45.	Количество читателей в библиотеках, не менее	тыс. чел.	50,02	92,3	109,5
46.	Объем электронных каталогов в библиотеках, не менее	экз.	1,0	3,0	5,0
47.	Доля объектов культурного наследия, находящихся в муниципальной собственности и требующих консервации или реставрации, в общем количестве объектов культурного наследия, находящихся в муниципальной собственности, не более	%	0,0	0,0	0,0
48.	Доля молодых граждан, принимающих участие в мероприятиях по	%	07,	10,0	20,0

№ п/п	Наименование показателя	Единица измерения показателя	Значение показателя по этапам реализации Стратегии		
			Этап 1	Этап 2	Этап 3
1	2	3	4	5	6
	гражданско-патриотическому воспитанию, к общему числу молодых граждан, не менее				
	Задача 1.5. «Повышение качества и доступности социального обслуживания в Шелковском муниципальном районе»				
49.	Доля детей, охваченных отдыхом и оздоровлением, от общей численности детей в возрасте 7-15 лет, подлежащих оздоровлению, не менее	%	100,0	100,0	100,0
50.	Очередность в организациях, осуществляющих социальное обслуживание, не более	чел.	114,0	54,0	0,0
51.	Доля доступных для инвалидов и других маломобильных групп населения объектов социальной, транспортной, инженерной инфраструктуры в общем количестве объектов, не менее	%	70,0	80,0	90,0
52.	Доля граждан, получивших жилищную субсидию на оплату жилого помещения и коммунальных услуг к количеству граждан, обратившихся за назначением жилищных субсидий на оплату жилого помещения и коммунальных услуг и имеющих право на её получение, не менее	%	100,0	100,0	100,0
53.	Количество общественных добровольческих организаций, ориентированных на работу с ветеранами, людьми с ОВЗ, одинокими и пожилыми людьми (на дому) и по месту жительства, не менее	ед.	4,0	5,0	6,0
54.	Отношение средней заработной платы социальных работников (в т.ч. в учреждениях образования, здравоохранения, социального обслуживания) к средней заработной плате в Чеченской Республике, не менее	%	90,0	100,0	100,0
55.	Удельный вес граждан пожилого возраста и инвалидов (взрослых и детей), получивших услуги в негосударственных организациях социального	%	0,5	2,5	4,0

№ п/п	Наименование показателя	Единица измерения показателя	Значение показателя по этапам реализации Стратегии		
			Этап 1	Этап 2	Этап 3
1	2	3	4	5	6
	обслуживания, в общей численности граждан пожилого возраста и инвалидов (взрослых и детей), получивших услуги в организациях социального обслуживания всех форм собственности, не менее				
	Цель 2. «Формирование новых точек экономического роста в Шелковском районе»				
	Задача 2.1. «Формирование конкурентоспособной экономики и повышение инвестиционной привлекательности Шелковского муниципального района»				
56.	Объем отгруженных товаров собственного производства, выполненных работ и услуг по организациям, не относящимся к субъектам малого предпринимательства, в расчете на 1000 человек населения, не менее	млн. руб.	36,0	51,0	63,0
57.	Выпуск промышленной продукции в МО на душу населения, не менее	тыс. руб.	10,3	10,9	15,0
58.	Объем инвестиций в основной капитал (за исключением бюджетных) на душу населения, не менее	тыс. руб.	1,4	2,6	3,6
59.	Темп роста объема инвестиций в основной капитал по крупным и средним предприятиям (% к предыдущему году в действующих ценах), не менее	%	112,4	113,1	115,0
60.	Темп роста объема отгруженных товаров собственного производства, выполненных работ и услуг (% к предыдущему году в действующих ценах), не менее	%	106,8	107,0	108,1
61.	Темпы роста среднемесячной заработной платы на 1 работающего (в % к предыдущему году), не менее	%	108,7	110,5	111,8
62.	Прирост суммарной величины налоговых и неналоговых поступлений в бюджет района (в % к предыдущему году), не менее	%	104,5	105,3	105,8
	Задача 2.2. «Развитие сельского хозяйства и обеспечение населения Шелковского муниципального района качественными продуктами питания»				

№ п/п	Наименование показателя	Единица измерения показателя	Значение показателя по этапам реализации Стратегии		
			Этап 1	Этап 2	Этап 3
1	2	3	4	5	6
63.	Доля прибыльных сельхозорганизаций в общем их числе, не менее	%	50,0	100,0	100,0
64.	Объем отгруженных товаров собственного производства, выполненных работ и услуг по организациям, не относящимся к субъектам малого предпринимательства по виду деятельности «Сельское хозяйство, охота и лесное хозяйство», не менее	млн. руб.	131,4	252,4	280,5
65.	Доля субъектов малого и среднего предпринимательства, работающих по видам экономической деятельности «Сельское хозяйство, охота и лесное хозяйство», а также «Производство пищевых продуктов, включая напитки, и табака», в общем их числе, не менее	%	30,50	31,80	35,90
66.	Доля среднегодовой численности работников предприятий, относящихся к видам экономической деятельности «Сельское хозяйство, охота и лесное хозяйство», а также «Производство пищевых продуктов, включая напитки, и табака», в общей численности работников предприятий и организаций, не менее	%	2,0	5,0	10,0
Задача 2.3. «Формирование благоприятных условий для развития малого и среднего предпринимательства в Шелковском муниципальном районе»					
67.	Число субъектов малого и среднего предпринимательства в расчете на 10000 человек населения, не менее	ед.	117,0	119,0	120,0
68.	Доля среднесписочной численности работников (без внешних совместителей) малых и средних предприятий в среднесписочной численности работников (без внешних совместителей) всех предприятий и организаций, не менее	%	5,4	6,5	7,0
69.	Доля налоговых поступлений от субъектов малого и среднего	%	1,6	2,0	2,5

№ п/п	Наименование показателя	Единица измерения показателя	Значение показателя по этапам реализации Стратегии		
			Этап 1	Этап 2	Этап 3
1	2	3	4	5	6
	предпринимательства в налоговых доходах муниципального бюджета, не менее				
	Задача 2.4. «Обеспечение условий для полного и своевременного удовлетворения спроса населения Шелковского муниципального района на потребительские товары и услуги»				
70.	Объем платных услуг на душу населения, не менее	тыс. руб.	1,6	2,1	6,5
71.	Количество площади объектов общественного питания на душу населения, не менее	кв.м.	0,03	0,05	0,06
72.	Количество площади объектов розничной торговли на душу населения, не менее	кв.м.	0,3	0,4	0,5
	Задача 2.5. «Формирование современного туристского комплекса в Шелковском муниципальном районе для удовлетворения социально-культурных и рекреационных потребностей жителей и гостей района»				
73.	Количество туристов, посетивших муниципальный район, не менее	чел.	15000,0	21000,0	28500,0
74.	Площадь номерного фонда коллективных средств размещения, не менее	кв.м.	150,0	450,0	450,0
75.	Количество проведенных в районе региональных мероприятий (в которых принимают участие сразу несколько районов Чеченской Республики и других субъектов РФ), ориентированных на туристов, не менее	ед.	2,0	4,0	5,0
76.	Количество событийных мероприятий, проводимых на территории района ежегодно, не менее	ед.	4,0	6,0	7,0
77.	Количество региональных туристических маршрутов, в которые включен показ достопримечательностей района, не менее	ед.	2,0	3,0	5,0
	Цель 3. «Содействие развитию жилищного строительства и обеспечение инфраструктурой в соответствии с потребностями населения и бизнеса Шелковского муниципального района»				
	Задача 3.1. «Создание условий для обеспечения всех категорий населения Шелковского муниципального района				

№ п/п	Наименование показателя	Единица измерения показателя	Значение показателя по этапам реализации Стратегии		
			Этап 1	Этап 2	Этап 3
1	2	3	4	5	6
	доступным, качественным и благоустроенным жильем»				
78.	Общая площадь жилых помещений, приходящаяся в среднем на одного жителя, не менее	кв.м.	20,02	21,8	24,0
79.	Площадь земельных участков, предоставленных для строительства в расчете на 10000 человек населения, не менее	га	7,5	8,1	8,5
80.	Доля населения, получившего жилые дома - жилые помещения и улучшившего жилищные условия в отчетном году, в общей численности населения, состоящего на учете в качестве нуждающегося в жилых помещениях, не менее	%	5,1	7,1	8,1
81.	Объем средств граждан, привлеченных в инвестиционно-строительную сферу, не менее	тыс. руб.	54500,0	62000,0	69500,0
82.	Площадь благоустроенной территории населенных пунктов (обустройство детских и спортивных площадок, уборка территории, установка элементов благоустройства, содержание остановок, озеленение территории, посадка клумб и цветников), не менее	кв.м.	5 433,0	9400,0	10400,0
83.	Дебиторская задолженность потребителей перед организациями – поставщиками жилищно-коммунальных услуг (на конец года), не более	тыс. руб.	0,0	0,0	0,0
84.	Число аварий на источниках теплоснабжения, паровых и тепловых сетях, на водопроводных и канализационных сетях, не более	ед.	3,0	2,0	1,0
85.	Удовлетворенность населения предоставлением жилищно-коммунальных услуг (доля населения, положительно оценившего работу предприятий жилищно-коммунального хозяйства, в общей численности населения, принявшего участие в опросе), не менее	%	70,0	85,0	95,0

№ п/п	Наименование показателя	Единица измерения показателя	Значение показателя по этапам реализации Стратегии		
			Этап 1	Этап 2	Этап 3
1	2	3	4	5	6
86.	Доля благоустроенных дворовых территорий многоквартирных домов от общего количества дворовых территорий, подлежащих благоустройству, не менее	%	72,4	100,0	100,0
Задача 3.2. «Обеспечение сбалансированного развития инженерной инфраструктуры Шелковского муниципального района с учетом перспективных потребностей экономики и населения»					
87.	Доля реконструированных сетей и оборудования системы водоснабжения в общей протяженности сетей и количестве оборудования системы водоснабжения, не менее	%	4,2	8,7	13,2
88.	Доля реконструированных сетей и оборудования системы водоотведения, нуждающихся в замене, в общей протяженности сетей и количестве оборудования системы водоотведения, не менее	%	6,7	7,2	7,7
89.	Доля реконструированных сетей и оборудования электроснабжения в общей протяженности сетей и количестве оборудования системы электроснабжения, не менее	%	5,3	8,3	11,3
90.	Доля реконструированных сетей и оборудования газоснабжения в общей протяженности сетей и количестве оборудования системы газоснабжения, не менее	%	3,1	6,6	10,1
91.	Число аварий на водопроводных и канализационных сетях, не более	ед.	7,0	6,0	5,0
92.	Число аварий на сетях электроснабжения, не более	ед.	120,0	100,0	77,0
93.	Число аварий на сетях газоснабжения, не более	ед.	12,0	10,0	7,0
94.	Доля проб питьевой воды, не соответствующей гигиеническим нормативам по санитарно-химическим и микробиологическим показателям, не более	%	8,0	6,7	5,2
Задача 3.3. «Обеспечение функционирования и развитие дорожно-транспортного комплекса Шелковского					

№ п/п	Наименование показателя	Единица измерения показателя	Значение показателя по этапам реализации Стратегии		
			Этап 1	Этап 2	Этап 3
1	2	3	4	5	6
	муниципального района»				
95.	Доля протяженности автомобильных дорог общего пользования местного значения, не отвечающих нормативным требованиям, в общей протяженности автомобильных дорог общего пользования местного значения, не менее	%	70,0	53,4	36,1
96.	Доля населения, проживающего в населенных пунктах, не имеющих регулярного автобусного и (или) железнодорожного сообщения с административным центром района, в общей численности населения района, не более	%	0,0	0,0	0,0
97.	Количество придорожных остановочных пунктов для общественного транспорта в муниципальном районе, в том числе с крытой зоной, не менее	ед.	23,0	27,0	31,0
98.	Доля протяженности автомобильных дорог общего пользования местного значения с твердым покрытием в общей протяженности автомобильных дорог общего пользования местного значения, не менее	%	54,12	75,0	100,0
99.	Объем грузов, перевезенных автомобильным транспортом организаций всех видов деятельности, не менее	тыс. тонн	1150,0	1400,0	1500,0
100	Число перевезенных за год пассажиров автобусами, не менее	тыс. чел.	850,0	875,0	900,0
101	Количество маршрутов, по которым курсирует пассажирский транспорт, не менее	ед.	18,0	18,0	18,0
	Цель 4. «Совершенствование системы муниципального управления и повышение эффективности управления муниципальными финансами и имуществом в Шелковском муниципальном районе»				
	Задача 4.1. «Обеспечение сбалансированности и повышение устойчивости бюджета Шелковского муниципального района»				

№ п/п	Наименование показателя	Единица измерения показателя	Значение показателя по этапам реализации Стратегии		
			Этап 1	Этап 2	Этап 3
1	2	3	4	5	6
102	Доля налоговых и неналоговых доходов местного бюджета (за исключением поступлений налоговых доходов по дополнительным нормативам отчислений) в общем объеме собственных доходов бюджета муниципального образования (без учета субвенций), не менее	%	17,6	24,7	25,7
103	Доля основных фондов организаций муниципальной формы собственности, находящихся в стадии банкротства, в основных фондах организаций муниципальной формы собственности (на конец года, по полной учетной стоимости), не более	%	0,0	0,0	0,0
104	Доля просроченной кредиторской задолженности по оплате труда (включая начисления на оплату труда) муниципальных бюджетных учреждений в общем объеме расходов муниципального образования на оплату труда (включая начисления на оплату труда), не более	%	0,0	0,0	0,0
105	Доля площади земельных участков, являющихся объектами налогообложения земельным налогом, в общей площади территории муниципального района, не менее	%	0,8	0,8	0,8
106	Отношение объема муниципального долга к общему годовому объему доходов бюджета Шелковского муниципального района без учета объема безвозмездных поступлений в отчетном финансовом году, не более	%	0,0	0,0	0,0
107	Отношение дефицита бюджета муниципального района (за вычетом размера остатков на счетах по учету средств бюджета муниципального района и объема поступлений от продажи акций и иных форм участия в капитале, находящихся в собственности муниципального района, бюджетных кредитов, привлеченных в бюджет муниципального района из	%	0,0	0,0	0,0

№ п/п	Наименование показателя	Единица измерения показателя	Значение показателя по этапам реализации Стратегии		
			Этап 1	Этап 2	Этап 3
1	2	3	4	5	6
	федерального и республиканского бюджетов) к доходам бюджета муниципального района без учета объема безвозмездных поступлений в отчетном финансовом году, не более				
108	Уровень качества управления муниципальными финансами муниципального района в отчетном финансовом году (по результатам оценки Министерства финансов Чеченской Республики) (степень), не ниже	степень	I	I	I
109	Разрыв в уровне расчетной бюджетной обеспеченности между 5 наиболее обеспеченными сельскими поселениями и 5 наименее обеспеченными сельскими поселениями муниципального района после выравнивания в отчетном финансовом году, не более	раз	1,0	1,0	1,0
110	Расходы бюджета муниципального образования на содержание работников органов местного самоуправления в расчете на одного жителя муниципального образования, не более	руб.	700,0	700,0	700,0
	Задача 4.2. «Повышение эффективности и открытости деятельности органов местного самоуправления Шелковского муниципального района»				
111	Удовлетворенность населения деятельностью органов местного самоуправления муниципального района, не менее	%	95,0	95,0	95,0
112	Уровень удовлетворенности граждан качеством предоставления государственных и муниципальных услуг, не менее	%	94,6	96,6	98,6
113	Доля граждан, использующих механизм получения государственных и муниципальных услуг в электронной форме, не менее	%	61,9	72,4	82,9
114	Оценка горожанами информационной открытости органов местного самоуправления, не менее	%	*	*	*

№ п/п	Наименование показателя	Единица измерения показателя	Значение показателя по этапам реализации Стратегии		
			Этап 1	Этап 2	Этап 3
1	2	3	4	5	6
115	Количество приоритетных проектов муниципального района, реализованных в рамках инициативного бюджетирования, не менее	ед.	1,0	3,0	5,0
Цель 5. «Формирование безопасной среды жизнедеятельности для населения и улучшение состояния экологической обстановки в Шелковском муниципальном районе»					
Задача 5.1. «Создание условий для безопасного и комфортного проживания граждан Шелковского муниципального района»					
116	Число зарегистрированных преступлений в муниципальном районе в расчете на 1000 чел. населения, не более	ед.	2,2	1,4	1,2
117	Количество дорожно-транспортных происшествий, не более	ед.	11,0	9,0	8,0
118	Доля обеспечения населения защитными сооружениями гражданской обороны (ЗС ГО), не менее	%	10,0	30,0	50,0
119	Число добровольных формирований населения по охране общественного порядка, не менее	ед.	1,0	1,0	1,0
120	Доля зарегистрированных преступлений, связанных с незаконным оборотом наркотиков, в общем числе преступлений, зарегистрированных на территории муниципального района, не более	%	12,6	10,0	8,0
121	Доля зарегистрированных преступлений террористической направленности в общем числе преступлений, зарегистрированных на территории муниципального района, не более	%	3,0	1,0	0,0
Задача 5.2. «Снижение уровня негативного воздействия на окружающую среду и улучшение общего санитарно-эпидемиологического состояния территории Шелковского муниципального района»					
122	Доля сокращенных выбросов в атмосферу, не менее	%	*	*	*
123	Количество проведенных мероприятий, обеспечивающих экологическое	ед.	5,0	7,0	9,0

№ п/п	Наименование показателя	Единица измерения показателя	Значение показателя по этапам реализации Стратегии		
			Этап 1	Этап 2	Этап 3
1	2	3	4	5	6
	просвещение населения, не менее				
124	Доля проб питьевого водоснабжения, не отвечающих гигиеническим нормативам по микробиологическим показателям, не более	%	4,0	3,5	3,0
125	Доля проб питьевого водоснабжения, не отвечающих гигиеническим нормативам по санитарно-химическим показателям, не более	%	11,0	8,5	6,0

* целевое значение показателя (индикатора) будет установлено после организации сбора, мониторинга показателя в ходе реализации Стратегии

** целевое значение показателя (индикатора) по годам будет установлено с учетом итогов переписи населения в 2020 году

8.2 Информация о муниципальных программах, утверждаемых в целях реализации Стратегии социально-экономического развития Шелковского муниципального района (табл.-97)

№ п/п	Наименование муниципальной программы/подпрограммы	Наименование ответственного исполнителя (участника)	Наименование вопроса местного значения или переданного государственного полномочия
1	Обеспечение финансовой устойчивости Шелковского муниципального района	МУ «Финансовое управление Шелковского муниципального района».	1. Составление и рассмотрение проекта бюджета муниципального района, утверждение и исполнение бюджета муниципального района, осуществление контроля за его исполнением, составление и утверждение отчета об исполнении бюджета муниципального района.
1.1	Подпрограмма 1 «Организация и обеспечение исполнения бюджетного процесса Шелковского муниципального района»	МУ «Финансовое управление Шелковского муниципального района».	муниципального района, осуществление контроля за его исполнением, составление и утверждение отчета об исполнении бюджета муниципального района.
1.2	Подпрограмма 2 «Повышение эффективности управления муниципальными финансами Шелковского муниципального района»	МУ «Финансовое управление Шелковского муниципального района».	2. Выравнивание уровня бюджетной обеспеченности поселений, входящих в состав муниципального района, за счет средств бюджета муниципального района.
2	Развитие муниципального хозяйства Шелковского муниципального района	Администрация Шелковского муниципального района	1. Организация в границах муниципального района электро-и газоснабжения поселений в пределах полномочий, установленных

		<p>законодательством Российской Федерации.</p> <p>2. Организация благоустройства территории поселения (включая освещение улиц, озеленение территории, установку указателей с наименованиями улиц и номерами домов, размещение и содержание малых архитектурных форм).</p> <p>3. Участие в организации деятельности по сбору (в том числе раздельному сбору), транспортированию, обработке, утилизации, обезвреживанию, захоронению твердых коммунальных отходов на территориях муниципальных районов</p> <p>4. Дорожная деятельность в отношении автомобильных дорог местного значения вне границ населенных пунктов в границах муниципального района, осуществление муниципального контроля за сохранностью автомобильных дорог местного значения вне границ населенных</p>
--	--	--

			<p>пунктов в границах муниципального района, и обеспечение безопасности дорожного движения на них.</p> <p>5.Создание условий для предоставления транспортных услуг населению и организация транспортного обслуживания населения между поселениями в границах муниципального района</p>
3	Развитие общего и дополнительного образования Шелковского муниципального района	МУ «Отдел образования Шелковского муниципального района».	<p>Организация предоставления общедоступного и бесплатного начального общего, основного общего, среднего общего образования по основным общеобразовательным программам в муниципальных образовательных организациях, организация предоставления дополнительного образования детей в муниципальных образовательных организациях, создание условий для осуществления присмотра и ухода за детьми, содержания детей в муниципальных</p>
3.1.	Подпрограмма 1 «Обеспечение функционирования системы общего и дополнительного образования на территории Шелковского муниципального района»		
3.2.	Подпрограмма 2 «Повышение доступности и качества услуг в сфере общего и дополнительного образования Шелковского муниципального района»		

			образовательных организациях, а также организация отдыха детей каникулярное время
4.	Развитие дошкольного образования Шелковского муниципального района	МУ «Отдел дошкольного образования Шелковского муниципального района» ПА от 12.11.2020 г. № 116 «Об утверждении муниципальной программы развития физической культуры и спорта в Шелковском муниципальном районе ЧР на 2021-2025гг.»	Организация предоставления общедоступного и бесплатного дошкольного образования, по основным общеобразовательным программам в муниципальных образовательных организациях, создание условий для осуществления присмотра и ухода за детьми, содержания детей в муниципальных образовательных организациях
4.1.	Подпрограмма 1 «Обеспечение функционирования системы дошкольного образования на территории Шелковского муниципального района»		
4.2.	Подпрограмма 2 «Предоставление качественных муниципальных услуг в сфере дошкольного образования детей Шелковского муниципального района»		
5	Развитие культуры Шелковского муниципального района	МУ «Отдел культуры Шелковского муниципального района»	1.Создание условий для обеспечения поселений, входящих состав муниципального района, услугами по организации досуга и услугами организаций культуры. 2.Создание условий для развития местного традиционного народного художественного творчества в поселениях, входящих в состав муниципального района. 3. Сохранение,
5.1.	Подпрограмма 1 «Обеспечение функционирования системы учреждений культуры Шелковского муниципального района»		
5.2.	Подпрограмма 2 «Повышение доступности и качества услуг в сфере культуры и искусства Шелковского муниципального района»		

			использование и популяризация объектов культурного наследия (памятников истории и культуры), находящихся в собственности муниципального района, охрана объектов культурного наследия (памятников истории и культуры) местного (муниципального) значения, расположенных на территории муниципального района.
6.	Формирование современной городской среды Шелковского муниципального района	Администрация Шелковского муниципального района	1. Организация благоустройства территории поселения (включая освещение улиц, озеленение территории, установку указателей с наименованиями улиц и номерами домов, размещение содержания малых архитектурных форм).
7.	Развитие малого и среднего предпринимательства в Шелковском муниципальном районе на 2022-2024 гг.	Администрация Шелковского муниципального района	1. Создание благоприятных условий для развития субъектов малого и среднего предпринимательства 2. Увеличение численности субъектов малого и среднего предпринимательства и их работников до 3 %; 3. Увеличение доли налоговых

			<p>поступлений от субъектов малого и среднего предпринимательства в бюджет до 3,4 %;</p> <p>4. Увеличение количества начинающих предпринимателей и лиц, изъявивших желание открыть собственный бизнес получивших образовательные услуги 30 ед.</p>
8.	<p>Комплексное развитие сельских территорий Шелковского муниципального района 2020-2025 гг.</p>	<p>Администрация Шелковского муниципального района</p>	<p>1. Улучшение жилищных условий сельского населения и обеспечение доступным жильем граждан, проживающих на сельских территориях;</p> <p>развитие газораспределительной системы за счет строительства распределительных газовых сетей на территории муниципального района, синхронизация строительства газопроводов-отводов и распределительных газопроводов. Участие в реализации проектов по модернизации коммунальной инфраструктуры. Повышения уровня комплексного обустройства населенных пунктов, расположенных в</p>

			сельской местности, объектами социальной, инженерной инфраструктуры.
9.	Развитие физической культуры и спорта в Шелковском муниципальном районе Чеченской Республики на 2021-2025 гг.	Администрация Шелковского муниципального района	<p>1. Развитие инфраструктуры физической культуры и спорта, в том числе для лиц с ограниченными возможностями здоровья и инвалидов</p> <p>2. Содействие вовлечению населения района в систематические занятия физической культурой и спортом и повышению доступности и качества предоставляемых физкультурно-оздоровительных услуг.</p> <p>3. Обеспечение эффективной подготовки спортсменов и сборных команд района к успешному выступлению на республиканских и всероссийских соревнованиях.</p>
10.	Укрепление общественного здоровья на территории Шелковского муниципального района 2021-2024 гг.	Администрация Шелковского муниципального района	1. Увеличение охвата населения профилактическими мероприятиями, направленными на снижение распространенности хронических неинфекционных и инфекционных

			<p>заболеваний, включая профилактику ожирения.</p> <p>2. Развитие механизма межведомственного взаимодействия в создании условий, ориентирующих население Шелковского муниципального района на здоровый образ жизни, на занятия физической культурой и массовым спортом.</p> <p>3. Обеспечение доступности спортивных и оздоровительных сооружений для групп населения с низкими доходами.</p>
11.	<p>Противодействие экстремизму и профилактика терроризма на территории Шелковского муниципального района на 2021-2023гг.</p>	<p>Администрация Шелковского муниципального района</p>	<p>1. Информирование населения Шелковского муниципального района по вопросам противодействия терроризму и экстремизму.</p> <p>2. Содействие с правоохранительным органом в выявлении правонарушений и преступлений данной категории. А также ликвидации их последствий.</p> <p>3. Организация воспитательной работы среди детей и молодежи, направленная на устранение причин и</p>

			условий, способствующих совершению действий экстремистского района.
12.	Профилактика наркомании в Шелковском муниципальном районе	Администрация Шелковского муниципального района	<p>1. Развитие физической культуры и спорта с целью вовлечения большего количества подростков и молодежи к занятиям массовыми видами спорта на спортивных площадках по месту жительства, по месту учебы, а также в кружках и секциях спортивного комплекса района;</p> <p>2. Пропаганда здорового образа жизни среди подростков и молодежи, исключая курение, употребление алкогольных напитков и психоактивных веществ в немедицинских целях;</p> <p>3. Проведение культурно-массовых мероприятий с целью организации досуга подростков и молодежи, приобщение подростков и молодежи к мировым и российским достижениям в области культуры и искусства.</p>

8.3 Инвестиционные проекты (табл.-98)

№ п/п	Наименование цели/задачи Стратегии/проекта	Сроки реализац ии	Место реализации проекта	Объем финансирования (млн. руб.)				Инициатор проекта	Куратор проекта (орган местной администрации)
				ФБ	РБ	МБ	ВС		
1	Цель 1. «Сохранение и развитие населения Шелковского муниципального района»								
1.1.	Задача 1.1. «Повышение эффективности функционирования рынка труда и занятости населения Шелковского муниципального района»								
1.2.	Задача 1.2. «Развитие дошкольного, общего и дополнительного образования Шелковского муниципального района»								
1.2.1.	Строительство общеобразовательной школы на 600 мест	2023г.	Чеченская Республика, Шелковской район, ст. Червленая	571,5 9	5,77	0,0	0,0	Министерство образования и науки Чеченской Республики	МУ «Отдел образования Шелковского муниципального района»
1.2.2.	Строительство общеобразовательной школы на 360 мест	2023г.	Чеченская Республика, Шелковской район, ст. Гребенская	352,4 1	3,56	0,0	0,0	Министерство образования и науки Чеченской Республики	МУ «Отдел образования Шелковского муниципального района»
1.2.3.	Строительство общеобразовательной школы на 720 мест	2024г.	Чеченская Республика, Шелковской район, ст. Курдюковская	796,7	8,04			Министерство образования и науки Чеченской Республики	МУ «Отдел образования Шелковского муниципального района»
1.2.4.	Капитальный ремонт МБОУ «Червленно-Узловская СОШ»	2024г.	Чеченская Республика, Шелковской район, ст. Червленно- Узловская, ул. Ленина, 15.	64,09	3,37	0,0	0,0	Министерство образования и науки Чеченской Республики	МУ «Отдел образования Шелковского муниципального района»

№ п/п	Наименование цели/задачи Стратегии/проекта	Сроки реализации	Место реализации проекта	Объем финансирования (млн. руб.)				Инициатор проекта	Куратор проекта (орган местной администрации)
				ФБ	РБ	МБ	ВС		
1.2.5.	Капитальный ремонт МБОУ «Старо-Щедринская СОШ»	2024г.	Чеченская Республика, Шелковской район, ст. Старо-Щедринская, ул. Капчерина, 1.	89,34	4,70	0,0	0,0	Министерство образования и науки Чеченской Республики	МУ «Отдел образования Шелковского муниципального района»
1.2.6.	Капитальный ремонт МБОУ «Каршига-аульская СОШ»	2024г.	Чеченская Республика, Шелковской район, ст. Каршига-аульская, ул. Школьная, 4.	29,09	1,53	0,0	0,0	Министерство образования и науки Чеченской Республики	МУ «Отдел образования Шелковского муниципального района»
1.2.7.	Капитальный ремонт МБОУ «Шелковская СОШ №1»	2024г.	Чеченская Республика, Шелковской район, ст. Шелковская, ул. Южная, 1.	108,00	5,68	0,0	0,0	Министерство образования и науки Чеченской Республики	МУ «Отдел образования Шелковского муниципального района»
1.2.8.	Капитальный ремонт МБОУ «Шелковская СОШ №3»	2024г.	Чеченская Республика, Шелковской район, ст. Шелковская, ул. Озерная, 1.	121,59	6,40	0,0	0,0	Министерство образования и науки Чеченской Республики	МУ «Отдел образования Шелковского муниципального района»
1.2.9.	Капитальный ремонт МБОУ «Харьковская СОШ»	2024г.	Чеченская Республика, Шелковской район, с.	62,07	3,27	0,0	0,0	Министерство образования и науки Чеченской	МУ «Отдел образования Шелковского муниципального

№ п/п	Наименование цели/задачи Стратегии/проекта	Сроки реализации	Место реализации проекта	Объем финансирования (млн. руб.)				Инициатор проекта	Куратор проекта (орган местной администрации)
				ФБ	РБ	МБ	ВС		
			Харьковское, ул. Новая, 32.					Республики	района»
1.2.10.	Капитальный ремонт МБОУ «Гребенская СОШ»	2024г.	Чеченская Республика, Шелковской район, ст. Гребенская, ул. Советская, 64.	121,99	6,42	0,0	0,0	Министерство образования и науки Чеченской Республики	МУ «Отдел образования Шелковского муниципального района»
1.2.11.	Капитальный ремонт МБОУ «Дубовская СОШ»	2024 г.	Чеченская Республика, Шелковской район, ст. Дубовская, ул. Колхозная, 58.	45,93	2,42	0,0	0,0	Министерство образования и науки Чеченской Республики	МУ «Отдел образования Шелковского муниципального района»
1.2.12.	Капитальный ремонт МБОУ «Каргалинская СОШ»	2024 г.	Чеченская Республика, Шелковской район, ст. Каргалинская, Ленина, 45.	54,18	2,85	0,0	0,0	Министерство образования и науки Чеченской Республики	МУ «Отдел образования Шелковского муниципального района»
1.2.13.	Капитальный ремонт МБОУ «Кобинская СОШ»	2024 г.	Чеченская Республика, Шелковской район, ст. Кобинская, ул. Хетагурова, 42а.	48,35	2,54	0,0	0,0	Министерство образования и науки Чеченской Республики	МУ «Отдел образования Шелковского муниципального района»
1.2.1	Капитальный ремонт МБОУ	2024г.	Чеченская	44,53	23,43	0,0	0,0	Министерство	МУ «Отдел

№ п/п	Наименование цели/задачи Стратегии/проекта	Сроки реализации	Место реализации проекта	Объем финансирования (млн. руб.)				Инициатор проекта	Куратор проекта (орган местной администрации)
				ФБ	РБ	МБ	ВС		
4.	«Курдюковская СОШ»		Республика, Шелковской район, ст. Курдюковская, пер. Школьный, 1.					образования и науки Чеченской Республики	образования Шелковского муниципального района»
1.2.1 5.	МБОУ «СОШ ст. Старогладовская»	2024г.	Чеченская Республика, Шелковской район, ст. Старогладовская, ул. Советская, 5.	79,6 1	4,19	0,0	0,0	Министерство образования и науки Чеченской Республики	МУ «Отдел образования Шелковского муниципального района»
1.2.1 6.	МБОУ «СОШ п. Парабоч»	2024г.	Чеченская Республика, Шелковской район, п. Парабоч, ул. Лермонтова, 1	28,6 2	1,50	0,0	0,0	Министерство образования и науки Чеченской Республики	МУ «Отдел образования Шелковского муниципального района»
1.2.1 7.	Капитальный ремонт МБОУ «Шелковская СОШ №2»	2025г.	Чеченская Республика, Шелковской район, ст. Шелковская, ул. Озерная, 13.	28,62	1,51	0,0	0,0	Министерство образования и науки Чеченской Республики	МУ «Отдел образования Шелковского муниципального района»
1.2.1 8.	Капитальный ремонт МБОУ «Ораз -Аульская СОШ» им Н.А. Эсмухамбетова.	2025г.	Чеченская Республика, Шелковской район, ст. Ораз-Аул, ул. Мира, 4.	32,8 3	1,72	0,0	0,0	Министерство образования и науки Чеченской Республики	МУ «Отдел образования Шелковского муниципального района»
1.2.1	Капитальный ремонт МБОУ	2025г.	Чеченская	62,39	3,28	0,0	0,0	Комитет	МУ «Отдел

№ п/п	Наименование цели/задачи Стратегии/проекта	Сроки реализации	Место реализации проекта	Объем финансирования (млн. руб.)				Инициатор проекта	Куратор проекта (орган местной администрации)
				ФБ	РБ	МБ	ВС		
9.	«Шелкозаводская СОШ»		Республика, Шелковской район, ст. Шелкозаводская, ул. Маркелова, 1.					Правительства Чеченской Республики по дошкольному образованию	образования Шелковского муниципального района»
1.2.2 0.	Капитальный ремонт МБОУ «Воскресеновская СОШ»	2025г.	Чеченская Республика, Шелковской район, ст. Воскресеновская, ул. Школьная, 15.	61,42	3,23	0,0	0,0	Министерство образования и науки Чеченской Республики	МУ «Отдел образования Шелковского муниципального района»
1.2.2 1.	Капитальный ремонт МБОУ «Ново-Щедринская СОШ»	2025 г.	Чеченская Республика, Шелковской район, ст. Ново-Щедринская, ул. Ленина, 57.	80,11	4,22	0,0	0,0	Министерство образования и науки Чеченской Республики	МУ «Отдел образования Шелковского муниципального района»
1.2.2 2.	Капитальный ремонт МБОУ «Бурунская СОШ»	2025 г.	Чеченская Республика, Шелковской район, с. Бурунское, ул. Школьная, 1.	40,15	2,11	0,0	0,0	Министерство образования и науки Чеченской Республики	МУ «Отдел образования Шелковского муниципального района»
1.2.2 3.	Капитальный ремонт МБОУ «Лесхозовская ООШ»	2025г.	Чеченская Республика, Шелковской район, ст. Шелкозаводская	28,62	1,51	0,0	0,0	Комитет Правительства Чеченской Республики по дошкольному образованию	МУ «Отдел образования Шелковского муниципального района»

№ п/п	Наименование цели/задачи Стратегии/проекта	Сроки реализации	Место реализации проекта	Объем финансирования (млн. руб.)				Инициатор проекта	Куратор проекта (орган местной администрации)
				ФБ	РБ	МБ	ВС		
1.2.2 4	Строительство детского сада на 60 мест	2025г.	Чеченская Республика, Шелковской район, ст. Шелковская, ул. Теренина, 23.	32,20 4	1,695	0,0	0,0	Комитет Правительства Чеченской Республики по дошкольному образованию	МУ «Отдел дошкольными учреждениями Шелковского муниципального района»
1.2.2 5.	МБДОУ «Детский сад №4»	2025г.	Чеченская Республика, Шелковской район, ст. Шелковская	0,0	0,0	0,0	0,0	Комитет Правительства Чеченской Республики по дошкольному образованию	МУ «Отдел дошкольными учреждениями Шелковского муниципального района»
1.2.2 6.	МБДОУ «Детский сад»	2025г.	Чеченская Республика, Шелковской район, с. Харьковское	0,0	0,0	0,0	0,0	Комитет Правительства Чеченской Республики по дошкольному образованию	МУ «Отдел дошкольными учреждениями Шелковского муниципального района»
1.2.2 7.	МБДОУ «Детский сад «Василек» ст. Шелкозаводская»	2025г.	Чеченская Республика, Шелковской район, ст. Шелкозаводская, ул. Маркелова, 1 а.	62, 40	3,28	0,0	0,0	Комитет Правительства Чеченской Республики по дошкольному образованию	МУ «Отдел дошкольными учреждениями Шелковского муниципального района»
1.2.2 8.	Капитальный ремонт МБОУ «Курдюковская СОШ»	2027г.	Чеченская Республика, Шелковской район, ст.	44,53	2,34	0,0	0,0	Министерство образования и науки Чеченской	МУ «Отдел образования Шелковского муниципального

№ п/п	Наименование цели/задачи Стратегии/проекта	Сроки реализации	Место реализации проекта	Объем финансирования (млн. руб.)				Инициатор проекта	Куратор проекта (орган местной администрации)
				ФБ	РБ	МБ	ВС		
			Курдюковская					Республики	района»
1.2.2 9.	МБДОУ «Детский сад «Малышок» ст. Гребенская»	2027г	Чеченская Республика, Шелковской район, ст. Гребенская	0,0	0,0	0,0	0,0	Комитет Правительства Чеченской Республики по дошкольному образованию	МУ «Отдел дошкольными учреждениями Шелковского муниципального района»
1.2.3 0.	МБДОУ «Детский сад «Машар» ст. Дубовская»	2027г	Чеченская Республика, Шелковской район, ст. Дубовская	0,0	0,0	0,0	0,0	Комитет Правительства Чеченской Республики по дошкольному образованию	МУ «Отдел дошкольными учреждениями Шелковского муниципального района»
1.2.3 1.	МБДОУ «Детский сад «Айша» ст. Бороздиновская»	2028г	Чеченская Республика, Шелковской район, ст. Бороздиновская	0,0	0,0	0,0	0,0	Комитет Правительства Чеченской Республики по дошкольному образованию	МУ «Отдел дошкольными учреждениями Шелковского муниципального района»
1.3.	Задача 1.3. «Сохранение и укрепление здоровья граждан Шелковского муниципального района»								
1.3. 1.	ГБУ «Шелковская центральная больница» фельдшерско-акушерский пункт	2023 г.	Чеченская Республика, Шелковской район, пос. Мирный, ул. Школьный, 2а.	8,7 3	0,2 1	0,0	0,0	Министерств о здравоохране ния Чеченской Республики	Администрация Шелковского муниципального района
1.3. 2.	Строительство в шаговой доступности	2030	Все населенные	По заданию на проектирование				Администрац ия	Администрация Шелковского

№ п/п	Наименование цели/задачи Стратегии/проекта	Сроки реализации	Место реализации проекта	Объем финансирования (млн. руб.)				Инициатор проекта	Куратор проекта (орган местной администрации)
				ФБ	РБ	МБ	ВС		
	многофункциональных площадок с тренажерами и площадок для занятий воркаутом		пункты Шелковского района					Шелковского муниципального района	муниципального района
1.3.3.	Строительство придомовых спортивных площадок для развития дворовых видов спорта и проведения соревнований по футболу, баскетболу и т.д.	2030	Все населенные пункты Шелковского района	По заданию на проектирование				Администрация Шелковского муниципального района	Администрация Шелковского муниципального района
1.3.4.	Строительство спортивного комплекса	2023-2025 гг .	Чеченская Республика, Шелковской район, ст. Шелковская	10				ИП Цендиева Дагман Данчаевна	Администрация Шелковского муниципального района
1.3.5.	Строительство физкультурно-спортивного комплекса 180 мест.	2023-2025 гг .	Чеченская Республика, Шелковской район, ст. Каргалинская	175,281	1,770	0,0	0,0	МСХ ЧР	Администрация Шелковского муниципального района
1.4.	Задача 1.4. «Формирование условий для обеспечения духовно-нравственного развития личности, а также для реализации потенциала молодежи Шелковского муниципального района, в том числе в интересах развития								

№ п/п	Наименование цели/задачи Стратегии/проекта	Сроки реализации	Место реализации проекта	Объем финансирования (млн. руб.)				Инициатор проекта	Куратор проекта (орган местной администрации)
				ФБ	РБ	МБ	ВС		
	района»								
1.4.1.	Строительство Сельского дома культуры на 200 мест в ст. Старо-Щедринская	2028	Чеченская Республика, Шелковской район, ст. Старо-Щедринская	20,322	1,069	0,0	0,0	Администрация Шелковского муниципального района	Администрация Шелковского муниципального района
1.4.2.	Создание организации по работе с молодежью в Шелковском районе на базе Дома культуры в ст. Шелковская	2023	Чеченская Республика, Шелковской район, ст. Шелковская	Не требует дополнительного финансирования				Администрация Шелковского муниципального района	Администрация Шелковского муниципального района
2.	Цель 2. «Формирование новых точек экономического роста в Шелковском муниципальном районе»								
2.1.	Задача 2.1. «Формирование конкурентоспособной экономики и повышение инвестиционной привлекательности Шелковского муниципального района»								
2.1.1.	Строительство животноводческого молочного комплекса, ст. Шелковская	2023г.	Чеченская Республика, Шелковской район, ст. Шелковская	0,0	0,0	0,0	3,0	ИП Висангераева Яха Султановна	Администрация Шелковского муниципального района
2.1.2.	Строительство животноводческой фермы для разведения КРС на 200 гол	2023г.	Чеченская Республика, Шелковской район, ст. Червленая	0,0	0,0	0,0	15,0	ИП Магомадов Имран Шайх-Ахмедович	Администрация Шелковского муниципального района

№ п/п	Наименование цели/задачи Стратегии/проекта	Сроки реализации	Место реализации проекта	Объем финансирования (млн. руб.)				Инициатор проекта	Куратор проекта (орган местной администрации)
				ФБ	РБ	МБ	ВС		
2.1. 3.	Строительство животноводческого хозяйства на 100 голов с.Коби	2023г.	Чеченская Республика, Шелковской район, с.Коби	0,0	0,0	0,0	6,0	ИП Абдулхаджиев Мухьмад Заиндиевич	Администрация Шелковского муниципального района
2.1. 4.	Строительство животноводческого хозяйства на 100 голов с.Коби	2023г.	Чеченская Республика, Шелковской район, с.Коби	0,0	0,0	0,0	7,0	ИП Гетиев Висади Арбиевич	Администрация Шелковского муниципального района
2.1. 5.	Строительство скотобойни, Шелковской район, ст.Червленная	2023г.	Чеченская Республика, Шелковской район, ст.Червленная	0,0	0,0	0,0	30,0	Эпсиров Арби Абдулвагипович (ПСПК "Эпсир")	Администрация Шелковского муниципального района
2.1. 6.	Строительство скотобойни	2024 г.	Чеченская Республика, Шелковской район, ст.Шелковская	0,0	0,0	0,0	15,0	Эпсиров Арби Абдулвагипович (ПСПК "Эпсир")	Администрация Шелковского муниципального района
2.1. 7.	Строительство молочно-товарной фермы	2025 г.	Чеченская Республика, Шелковской район, ст.Червленная	0,0	0,0	0,0	22,0	Эпсиров Арби Абдулвагипович (ПСПК "Эпсир")	Администрация Шелковского муниципального района
2.1. 8.	Строительство животноводческого	2025 г.	Чеченская Республика,	0,0	0,0	0,0	23,0	ИП Умалхатов	Администрация Шелковского

№ п/п	Наименование цели/задачи Стратегии/проекта	Сроки реализации	Место реализации проекта	Объем финансирования (млн. руб.)				Инициатор проекта	Куратор проекта (орган местной администрации)
				ФБ	РБ	МБ	ВС		
	комплекса по откорму КРС на 200 гол.		Шелковской район, ст. Ново-Щедринская					Хамзат Сайдемиевич	муниципального района
2.1.9.	Строительство животноводческого комплекса на 250 гол. Молочного стада"	2026 г.	Чеченская Республика, Шелковской район, ст.Червленная	0,0	0,0	0,0	100,0	ООО "Агровин-Султан"	Администрация Шелковского муниципального района
2.1.10.	Строительство оптово-распределительного центра хранения и переработки сельскохозяйственной продукции на 5 тыс. тонн в ст.Червленная	2026 г.	Чеченская Республика, Шелковской район, ст.Червленная	0,0	0,0	0,0	600,0	Эпсиров Арби Абдулвагипович (ПСПК "Эпсир")	Администрация Шелковского муниципального района
2.1.11.	Строительство животноводческого комплекса на 400 голов КРС молочного стада;ст. Червленная	2026 г.	Чеченская Республика, Шелковской район, ст.Червленная	0,0	0,0	0,0	140	ИП Гучигов Рустам Умарович	Администрация Шелковского муниципального района
2.3.	Задача 2.3. «Формирование благоприятных условий для развития малого и среднего предпринимательства в Шелковском муниципальном районе»								
2.3.1.	Строительство магазина на 120 кв.м.;ст.	2023 г.	Чеченская Республика,	0,0	0,0	0,0	3,0	ИП Чараева Л.М.	Администрация Шелковского

№ п/п	Наименование цели/задачи Стратегии/проекта	Сроки реализации	Место реализации проекта	Объем финансирования (млн. руб.)				Инициатор проекта	Куратор проекта (орган местной администрации)
				ФБ	РБ	МБ	ВС		
	Шелковская ул. Комсомольская,2		Шелковской район, ст. Шелковская						муниципального района
2.3. 2.	Строительство магазина на 300 кв.м.;ст. Шелковская ул. Косая, № б/н.	2023 г.	Чеченская Республика, Шелковской район, ст. Шелковская	0,0	0,0	0,0	2,0	ИП Кинтаева М.А.	Администрация Шелковского муниципального района
2.3. 3.	Строительство магазина на 194,3 кв.м.;ст. Шелковская ул. Калинина, № 11А.	2023 г.	Чеченская Республика, Шелковской район, ст. Шелковская	0,0	0,0	0,0	3,0	ИП Даудова Я.М.	Администрация Шелковского муниципального района
2.3. 4.	Строительство магазина на 194,3 кв.м.;ст. Шелковская ул. Косая, № 19б.	2023 г.	Чеченская Республика, Шелковской район, ст. Шелковская	0,0	0,0	0,0	3,0	ИП Алхузуров А.А.	Администрация Шелковского муниципального района
2.3. 5.	Строительство торгового центра	2023 г.	Чеченская Республика, Шелковской район, ст. Шелковская	0,0	0,0	0,0	5,0	ИП Байсултанов Б.Р.	Администрация Шелковского муниципального района
2.4.	Задача 2.4. «Обеспечение условий для полного и своевременного удовлетворения спроса населения Шелковского муниципального района на потребительские товары и услуги»								

№ п/п	Наименование цели/задачи Стратегии/проекта	Сроки реализации	Место реализации проекта	Объем финансирования (млн. руб.)				Инициатор проекта	Куратор проекта (орган местной администрации)
				ФБ	РБ	МБ	ВС		
2.4.1.	Строительство магазина спецодежды и комплектующих товаров. Швейный комбинат спецодежды	2030 г.	н/д	0,0	0,0	0,0	0,0	н/д	Администрация Шелковского муниципального района
2.5.	Задача 2.5. «Формирование современного туристского комплекса в Шелковском муниципальном районе для удовлетворения социально-культурных и рекреационных потребностей жителей и гостей района»								
2.5.1.	Создание кемпинг парка	2035 г.	Чеченская Республика, Шелковской район, ст. Шелкозаводская	0,0	0,0	0,0	14,3	н/д	Администрация Шелковского муниципального района
2.5.2.	Строительство базы отдыха	2023 г.	Чеченская Республика, Шелковской район, ст. Червленая	0,0	0,0	0,0	15,0	Хаджиев Махмуд Хамзатович, СПК "Жайна"	Администрация Шелковского муниципального района
3	Цель 3. «Содействие развитию жилищного строительства и обеспечение инфраструктурой в соответствии с потребностями населения и бизнеса Шелковского муниципального района»								
3.1.	Задача 3.1. «Создание условий для обеспечения всех категорий населения Шелковского муниципального района доступным, качественным и благоустроенным жильем»								
3.1.2.	Строительство многоквартирного	2023 г.	Чеченская Республика,	0,0	0,0	0,0	95,0	ИП Чупанов Евгений	Администрация Шелковского

№ п/п	Наименование цели/задачи Стратегии/проекта	Сроки реализации	Место реализации проекта	Объем финансирования (млн. руб.)				Инициатор проекта	Куратор проекта (орган местной администрации)
				ФБ	РБ	МБ	ВС		
	жилого дома		Шелковской район, ст. Шелковская					Анатольевич	муниципального района
3.1. 3.	Строительство индивидуального жилого дома №15 для предоставления по договору найма, 112 кв.м.	2023г.	Чеченская Республика, Шелковской район, ст. Шелковская	3,5 48	0,0 36	0,4 48	0,448	МСХ ЧР	Администрация Шелковского муниципального района
3.1. 4.	Строительство индивидуального жилого дома №16 для предоставления по договору найма, 112 кв.м.	2023г.	Чеченская Республика, Шелковской район, ст. Шелковская	3,5 48	0,0 36	0,4 48	0,448	МСХ ЧР	Администрация Шелковского муниципального района
3.1. 5.	Строительство индивидуального жилого дома №17 для предоставления по договору найма, 92,74 кв.м.	2023г.	Чеченская Республика, Шелковской район, ст. Червленая	2,9 4	0,0 3	0,3 7	0,37	МСХ ЧР	Администрация Шелковского муниципального района
3.2.	Задача 3.2. «Обеспечение сбалансированного развития инженерной инфраструктуры Шелковского муниципального района с учетом перспективных потребностей экономики и населения»								
3.2. 1.	Бурение артизианский скважин - 8шт	2026г.	Чеченская Республика,	0,0	0,0	0,0	0,0	Министерств о сельского	Администрация Шелковского

№ п/п	Наименование цели/задачи Стратегии/проекта	Сроки реализации	Место реализации проекта	Объем финансирования (млн. руб.)				Инициатор проекта	Куратор проекта (орган местной администрации)
				ФБ	РБ	МБ	ВС		
			Шелковской муниципальной район.					хозяйства Чеченской Республики	муниципального района
3.2.2.	Строительство водопровода - 40500м	2025г.	Чеченская Республика, Шелковской муниципальной район.	0,0	0,0	0,0	0,0	Министерств о сельского хозяйства Чеченской Республики	Администрация Шелковского муниципального района
3.2.3.	Замена ветхих электро линий-20900м	2023г.	Чеченская Республика, Шелковской муниципальной район	0,0	0,0	0,0	0,0	Министерств о сельского хозяйства Чеченской Республики	Администрация Шелковского муниципального района
3.2.4.	Бурение артезианских скважин – 8 шт.	2025 г.	Чеченская Республика, Шелковской муниципальной район	0,0	0,0	0,0	0,0	Министерств о сельского хозяйства Чеченской Республики	Администрация Шелковского муниципального района
3.2.5.	Замена электропровода СИП – 15605м	2026 г.	Чеченская Республика, Шелковской муниципальной район	0,0	0,0	0,0	0,0	Министерств о сельского хозяйства Чеченской Республики	Администрация Шелковского муниципального района
3.2.6.	Установка трансформаторов –	2027 г.	Чеченская Республика,	0,0	0,0	0,0	0,0	Министерств о сельского	Администрация Шелковского

№ п/п	Наименование цели/задачи Стратегии/проекта	Сроки реализации	Место реализации проекта	Объем финансирования (млн. руб.)				Инициатор проекта	Куратор проекта (орган местной администрации)
				ФБ	РБ	МБ	ВС		
	20шт		Шелковской муниципальной район					хозяйства Чеченской Республики	муниципального района
3.2.7.	Замена газопровода – 9086м	2027г.	Чеченская Республика, Шелковской муниципальной район	0,0	0,0	0,0	0,0	Министерств о сельского хозяйства Чеченской Республики	Администрация Шелковского муниципального района
3.2.8.	Строительство очистных сооружений канализации в ст. Червленая-Узловая Шелковского района Чеченской Республики	2025 г.	Чеченская Республика, Шелковской муниципальной район	64,766	3,408	0,0	0,0	МС и ЖКХ ЧР	Администрация Шелковского муниципального района
3.2.9.	Строительство очистных сооружений канализации в ст. Шелковская Шелковского района Чеченской Республики	2025 г.	Чеченская Республика, Шелковской муниципальной район	92,704	4,879	0,0	0,0	МС и ЖКХ ЧР	Администрация Шелковского муниципального района
3.2.10.	Строительство станции водоподготовки и реконструкции сетей водоснабжения	2023	Чеченская Республика, Шелковской муниципальной	80,996	0,818	0,0	0,0	МС и ЖКХ ЧР	Администрация Шелковского муниципального

№ п/п	Наименование цели/задачи Стратегии/проекта	Сроки реализации	Место реализации проекта	Объем финансирования (млн. руб.)				Инициатор проекта	Куратор проекта (орган местной администрации)
				ФБ	РБ	МБ	ВС		
	Шелковского муниципального района Чеченской Республики		й район						района
3.2.11	Строительство внутрипоселкового водопровода в ст. Каргалинская Шелковского муниципального района Чеченской Республики	2023	Чеченская Республика, Шелковской муниципальны й район	49,6250	0,501	0,0	0,0	МСХ ЧР	Администрация Шелковского муниципального района
3.2.12	Строительство уличного освещения ст. Каргалинская	2023-2025	Чеченская Республика, Шелковской муниципальны й район, ст. Каргалинская	57,128	0,577	0,0	0,0	МСХ ЧР	Администрация Шелковского муниципального района
3.2.13	Догазификация	2023г.	Чеченская Республика, Шелковской муниципальны й район	0,0	0,0	22,944	0,0	АО «Газпром газораспределение Грозный»	Администрация Шелковского муниципального района
3.2.14	Подводящий газопровод высокого давления к ст. Каргалинская	2023г	Чеченская Республика, Шелковской	0,0	0,0	6,948	0,0	АО «Газпром газораспределение	Администрация Шелковского муниципального

№ п/п	Наименование цели/задачи Стратегии/проекта	Сроки реализации	Место реализации проекта	Объем финансирования (млн. руб.)				Инициатор проекта	Куратор проекта (орган местной администрации)
				ФБ	РБ	МБ	ВС		
			муниципальный район, ст. Каргалинская					Грозный»	района
3.2.15	Подводящий газопровод высокого давления	2023г	Чеченская Республика, Шелковской муниципальный район, Бороздиновская и Дубовская	0,0	0,0	9,340	0,0	АО «Газпром газораспределение Грозный»	Администрация Шелковского муниципального района
3.2.16	Подводящий газопровод высокого давления	2023г	Чеченская Республика, Шелковской муниципальный район, ст. Курдюковская, ст. Сторогладовская	0,0	0,0	9,368	0,0	АО «Газпром газораспределение Грозный»	Администрация Шелковского муниципального района
3.2.17	Подводящий газопровод низкого давления	2023г.	Чеченская Республика, Шелковской муниципальный район, с. Воскресеновск	0,0	0,0	3,713	0,0	АО «Газпром газораспределение Грозный»	Администрация Шелковского муниципального района

№ п/п	Наименование цели/задачи Стратегии/проекта	Сроки реализации	Место реализации проекта	Объем финансирования (млн. руб.)				Инициатор проекта	Куратор проекта (орган местной администрации)
				ФБ	РБ	МБ	ВС		
			ое						
3.2.18	Подводящий газопровод высокого давления	2023г.	Чеченская Республика, Шелковской муниципальной район, с. Воскресеновское, ст. Гребенская	0,0	0,0	6,0 17	0,0	АО «Газпром газораспределение Грозный»	Администрация Шелковского муниципального района
3.2.19	Подводящий газопровод среднего и высокого давления	2023г.	Чеченская Республика, Шелковской муниципальной район, с. Харьковское	0,0	0,0	4,0 53	0,0	АО «Газпром газораспределение Грозный»	Администрация Шелковского муниципального района
3.2.20	Подводящий газопровод низкого давления	2023г.	Чеченская Республика, Шелковской муниципальной район, ст. Гребенская	0,0	0,0	3,7 43	0,0	АО «Газпром газораспределение Грозный»	Администрация Шелковского муниципального района
3.2.21	Подводящий газопровод высокого давления	2023г.	Чеченская Республика, Шелковской муниципальны	0,0	0,0	9,2 62	0,0	АО «Газпром газораспределение Грозный»	Администрация Шелковского муниципального района

№ п/п	Наименование цели/задачи Стратегии/проекта	Сроки реализации	Место реализации проекта	Объем финансирования (млн. руб.)				Инициатор проекта	Куратор проекта (орган местной администрации)
				ФБ	РБ	МБ	ВС		
			й район, с. Сары-Су.						района
3.2. 22	Подводящий газопровод высокого давления	2023г.	Чеченская Республика, Шелковской муниципальной район, с. Каршыга-Аул.	0,0	0,0	10,638	0,0	АО «Газпром газораспределение Грозный»	Администрация Шелковского муниципального района
3.3.	Задача 3.3. «Обеспечение функционирования и развитие дорожно-транспортного комплекса Шелковского муниципального района»								
3.3. 1.	Гравийное покрытие дорог-103141м	2027 г.	Чеченская Республика, Шелковской район	0,0	0,0	0,0	0,0	Министерство автомобильных дорог Чеченской Республики	Администрация Шелковского муниципального района
3.3. 2.	Асфальтирование дорог-18518м	2028 г.	Чеченская Республика, Шелковской район	0,0	0,0	0,0	0,0	Министерство автомобильных дорог Чеченской Республики	Администрация Шелковского муниципального района
3.3. 3.	Строительство автомойки	2023 г.	Чеченская Республика, Шелковской	0,0	0,0	0,0	6,0	ИП «Исраилов	Администрация Шелковского муниципального

№ п/п	Наименование цели/задачи Стратегии/проекта	Сроки реализации	Место реализации проекта	Объем финансирования (млн. руб.)				Инициатор проекта	Куратор проекта (орган местной администрации)
				ФБ	РБ	МБ	ВС		
			район, ул. Грейдерная № 1е					А.В.»	района
3.3. 4.	Строительство автомойки	2023 г.	Чеченская Республика, ст. Шелковская ул. Косая	0,0	0,0	0,0	0,0	Даудов С.С.	Администрация Шелковского муниципального района
3.3. 5.	Реконструкция моста на 6 км. а/д Сары-Су-Восход	2023 г.	Чеченская Республика, Шелковской район	0,0	50, 0	0,0	0,0	МАД.Ч.Р	Администрация Шелковского муниципального района
3.3. 6.	Реконструкция подъезда от «Р-215 Астрахань-Кочубей-Кизляр-Махачкала. Подъезд к г. Грозный»	2023 г.	Чеченская Республика, Шелковской район	0,0	105, 2	0,0	0,0	МАД.Ч.Р	Администрация Шелковского муниципального района
3.3. 7.	Строительство дорог в Шелковском районе 2км.	2023 г.	Чеченская Республика, Шелковской район	0,0	0,0	17, 68	0,0	Администрация Шелковского муниципального района	Администрация Шелковского муниципального района
4.	Цель 4. «Формирование безопасной среды жизнедеятельности для населения и улучшение состояния экологической обстановки в Шелковском муниципальном районе»								

№ п/п	Наименование цели/задачи Стратегии/проекта	Сроки реализации	Место реализации проекта	Объем финансирования (млн. руб.)				Инициатор проекта	Куратор проекта (орган местной администрации)
				ФБ	РБ	МБ	ВС		
4.1.	Задача 4.1. «Создание условий для безопасного и комфортного проживания граждан Шелковского муниципального района»								
4.1.1.	Обеспечение антитеррористической защищенности и противодиверсионной устойчивости водозабора «Центральный» ст. Шелковская ул. А. Кадырова - Лесная	2023	Чеченская Республика, Шелковской район, ст. Шелковская	0,0	20,4	0,0	0,0	Министерство строительства и жилищно-коммунального хозяйства Чеченской Республики	Администрация Шелковского муниципального района
5.	Задача 5. «Снижение уровня негативного воздействия на окружающую среду и улучшение общего санитарно-эпидемиологического состояния территории Шелковского муниципального района»								
5.1.	Капитальное строительство берегозащитных сооружений	2027	Чеченская Республика, Шелковской район	0,0	0,0	0,0	0,0	Министерство строительства и жилищно-коммунального хозяйства Чеченской Республики	Администрация Шелковского муниципального района